



OAXACA DE JUÁREZ
PATRIMONIO CULTURAL DE LA HUMANIDAD
2019-2021

OAXACA
CIUDAD PATRIMONIO
DE LA HUMANIDAD
»»»»»»»»»» • ««««««««««



Gaceta Municipal

Septiembre 2019

Número 9

Tomo II

Oaxaca de Juárez, Oaxaca a 30 de septiembre de 2019



DOCUMENTO SÓLO
PARA CONSULTA



OAXACA DE JUÁREZ
PATRIMONIO CULTURAL DE LA HUMANIDAD
2019-2021

OAXACA
CIUDAD PATRIMONIO
DE LA HUMANIDAD
»»»»»»»»»» • ««««««««««



DIRECTORIO

H. Ayuntamiento Constitucional de Oaxaca de Juárez

C. Oswaldo García Jarquín

Presidente Municipal Constitucional de Oaxaca de Juárez

C. Indira Zurita Lara

Síndica Primera Municipal

C. Jorge Castro Campos

Síndico Segundo Municipal

C. Tania Caballero Navarro

Regidora de Hacienda Municipal

C. Ismael Cruz Gaytán

Regidor de Agencias y Colonias y de Municipio Seguro y de Movilidad

C. Luz María Soledad Canseco Vásquez

Regidora de Gobierno y Espectáculos y de Medio Ambiente y de Recursos Naturales

C. Pavel Renato López Gómez

Regidor de Imagen, Desarrollo Urbano y Obras Públicas y de Centro Histórico y Patrimonio Mundial

C. Xhunaxhi Fernanda Mau Gómez

Regidora de Artes, Cultura y Patrimonio Inmaterial y de Educación, Ciencia y Tecnología

C. Luis Arturo Ávalos Díaz Covarrubias

Regidor de Bienes, Panteones y Servicios Municipales y de Mercados y Comercio en Vía Pública

C. Miriam de los Ángeles Vásquez Ruiz

Regidora de Bienestar Social y Población en Condición Vulnerable y de Juventud, Deporte y Recreación



OAXACA DE JUÁREZ
PATRIMONIO CULTURAL DE LA HUMANIDAD
2019-2021

OAXACA

CIUDAD PATRIMONIO
DE LA HUMANIDAD



C. René González Sánchez

Regidor de Reglamentos y Nomenclatura Municipal y de Contraloría
y Gobierno Abierto

C. Mirna López Torres

Regidora de Derechos Humanos y de Igualdad de Género

C. José Manuel Vásquez Córdova

Regidor de Desarrollo Económico y Emprendimiento y de Modernización
Administrativa y Servicios Ciudadanos

C. Luis Zárate Aragón

Regidor de Desarrollo Turístico y Desarrollo Comunitario y Asuntos Indígenas

C. Manuel Esteban de Esarte Pesqueira

Regidor de Protección Civil y de Zona Metropolitana

C. María de los Ángeles Gómez Sandoval Hernández

Regidora de Salud, Sanidad y Asistencia Social

DOCUMENTO SÓLO
PARA CONSULTA





OAXACA DE JUÁREZ
PATRIMONIO CULTURAL DE LA HUMANIDAD
2019-2021

OAXACA
CIUDAD PATRIMONIO
DE LA HUMANIDAD
»»»»»»»»»» • ««««««««««



CONTENIDO

Plan Municipal de Desarrollo de Oaxaca de Juárez 2019 2021.

DOCUMENTO SÓLO
PARA CONSULTA



DOCUMENTO SÓLO
PARA CONSULTA



OAXACA DE JUÁREZ
PATRIMONIO CULTURAL DE LA HUMANIDAD
2019-2021

OAXACA
CIUDAD PATRIMONIO
DE LA HUMANIDAD



OSWALDO GARCÍA JARQUÍN, Presidente Municipal Constitucional del Municipio de Oaxaca de Juárez, del Estado Libre y Soberano de Oaxaca, a sus habitantes hace saber:

Que en uso de mis atribuciones y facultades y con fundamento en lo dispuesto por los artículos 115 fracción II de la Constitución Política de los Estados Unidos Mexicanos; 113 fracción I de la Constitución Política del Estado Libre y Soberano de Oaxaca; 68 fracción IV, 136, 137 y 138 de la Ley Orgánica Municipal; 52 fracción IV y 267 del Bando de Policía y Gobierno del Municipio de Oaxaca de Juárez; 13, 14 y 15 del Reglamento Interno del Ayuntamiento Constitucional de Oaxaca de Juárez; 2, 3 y 5 del Reglamento de la Gaceta del Municipio de Oaxaca de Juárez; tengo a bien publicar el siguiente:

**PLAN MUNICIPAL DE DESARROLLO
DE OAXACA DE JUÁREZ
2019-2021**

DOCUMENTO PÚBLICO
PARA CONSULTA





OAXACA DE JUÁREZ
PATRIMONIO CULTURAL DE LA HUMANIDAD
2019-2021

OAXACA

CIUDAD PATRIMONIO
DE LA HUMANIDAD



OAXACA DE JUÁREZ
PATRIMONIO CULTURAL DE LA HUMANIDAD
2019-2021

"2019, AÑO POR LA ERRADICACIÓN DE LA VIOLENCIA CONTRA LA MUJER".



SECRETARÍA DEL
AYUNTAMIENTO

27 SEP 2019

RECIBIDO

15:56hs

DEPENDENCIA: SUBCOORDINACIÓN DE PLANEACIÓN
No. DE OFICIO: SCPLA/012/2019
ASUNTO: PLAN MUNICIPAL DE DESARROLLO VALIDADO

Oaxaca de Juárez, Oax., a 27 de septiembre de 2019.

C. CONSTANTINO RAMÍREZ ARAGÓN
SECRETARIO DEL AYUNTAMIENTO
P R E S E N T E

Derivado del proceso de validación de la Coordinación General del Comité Estatal de Planeación para el Desarrollo de Oaxaca (COPLADE), me permito remitir la versión validada del Plan Municipal de Desarrollo, para que sea incluido en la Gaceta Municipal del mes correspondiente.

Sin otro particular aprovecho para enviarle un cordial saludo

ATENTAMENTE
"EL RESPETO AL DERECHO AJENO"
SUBCOORDINADOR DE PLANEACIÓN

C. MARIO WILLIAM BAUTISTA TALLEDOS



OAXACA DE JUÁREZ
PATRIMONIO CULTURAL DE LA HUMANIDAD
2019-2021
SUBCOORDINACIÓN
DE PLANEACIÓN

OAXACA
CIUDAD PATRIMONIO
DE LA HUMANIDAD





OAXACA DE JUÁREZ
PATRIMONIO CULTURAL DE LA HUMANIDAD
2019-2021

OAXACA
CIUDAD PATRIMONIO
DE LA HUMANIDAD



Oaxaca
JUNTOS CONSTRUIMOS EL CAMBIO



COPLADE
Coordinación General del
Comité Estatal de Planeación para
el Desarrollo de Oaxaca

COORDINACIÓN GENERAL DEL COPLADE
COPLADE/CG/100/2019
VALIDACIÓN DE PMD

Oaxaca de Juárez, Oaxaca 13 de septiembre de 2019

C. OSWALDO GARCÍA JARQUÍN
PRESIDENTE MUNICIPAL CONSTITUCIONAL
OAXACA DE JUÁREZ

Con base en lo dispuesto en los artículos 64 y 66 de la Ley Estatal de Planeación; en la fracc. XIII del artículo 49 BIS de la Ley Orgánica del Poder Ejecutivo del Estado de Oaxaca y según lo establecen los Lineamientos para la Elaboración del Plan Municipal de Desarrollo de los Municipios del Estado de Oaxaca, la Coordinación General del COPLADE tiene a bien expedir la Validación de su Plan Municipal de Desarrollo, el cual queda inscrito en el portal del SISPLADE a partir de esta fecha, con la siguiente clave:

COPLADE/CPD/PMD-2019-2021/67

De igual manera le informo que dicho Plan puede ser consultado públicamente en la siguiente dirección electrónica:

<http://www.coplade.oaxaca.gob.mx/index.php/planes-de-desarrollo/plan-municipal>

Aprovecho la ocasión para exhortarlo a que continúe con los procedimientos dispuestos en la normatividad estatal vigente para su promulgación y publicación en el Periódico Oficial del Gobierno del Estado, Gaceta Municipal o en revistas especializadas en temas municipales.

ATENTAMENTE

SUFRAGIO EFECTIVO NO REELECCIÓN
"EL RESPETO AL DERECHO AJENO ES LA PAZ"
EL COORDINADOR GENERAL DEL COPLADE



Mtro. JAVIER LAZCANO VARGAS

2019-2022
COORDINACIÓN
GENERAL DEL
COMITÉ ESTATAL DE
PLANEACIÓN PARA
EL DESARROLLO
DE OAXACA

C.c.p. Mtro. Vicente Mendoza Téllez Girón.- Secretario de Finanzas.- Para su conocimiento.
Mtro. Marco A. Reyes Terán - Coordinador de Planeación del Desarrollo. Mismo fin

DOCUMENTO SÓLO
PARA CONSULTA

PLAN MUNICIPAL DE DESARROLLO DE OAXACA DE JUÁREZ

2019-2021



OAXACA
CIUDAD PATRIMONIO
DE LA HUMANIDAD



Ciudades Mexicanas
PATRIMONIO MUNDIAL
Guerrero - Calles de México y Acapulco - Guanajuato - Morelia - Oaxaca
Puebla - Querétaro - San Miguel de Allende - Toluca - Veracruz



OAXACA DE JUÁREZ
PATRIMONIO CULTURAL DE LA HUMANIDAD
2019-2021

**PLAN MUNICIPAL DE DESARROLLO DE
OAXACA DE JUÁREZ**

2019 - 2021

DOCUMENTO SÓLO
PARA CONSULTA

ÍNDICE.

I. Presentación.	4	Eje 4. "Ciudad Equitativa e Incluyente".	92
II. Honorable Ayuntamiento del Municipio de Oaxaca de Juárez 2019 – 2021.	6	Diagnóstico.	92
III. Fundamento Legal.	7	Problemática identificada.	116
IV. Misión.	13	Objetivos.	117
V. Visión.	13	Estrategias y Líneas de Acción.	117
VI. Contexto Municipal.	14	Eje 5. Ciudad Sustentable.	124
A. Delimitación y Estructura Territorial.	14	Diagnóstico.	124
B. Medio Físico.	17	Problemática identificada.	138
C. Dinámica Sociodemográfica.	21	Objetivos.	138
VII. Ejes del Plan Municipal de Desarrollo de Oaxaca de Juárez 2019 – 2021.	24	Estrategias y Líneas de Acción.	138
A. Metodología.	24	VIII. Políticas Transversales.	142
B. Ejes Temáticos del Plan Municipal de Desarrollo.	30	1. Igualdad de Género.	142
C. Alineación con el Plan Nacional de Desarrollo 2018 – 2024, el Plan Estatal de Desarrollo 2016 – 2022 y los Objetivos de Desarrollo Sustentable.	32	Objetivo.	143
		Estrategia y Líneas de Acción.	143
Eje 1. "Ciudad Segura y en Paz".	33	2. Sustentabilidad.	143
Diagnóstico.	33	Objetivo	144
Problemática identificada.	46	Estrategia y Líneas de Acción.	144
Objetivos.	46	3. Inclusión Social.	145
Estrategias y Líneas de Acción.	46	Objetivo.	145
Eje 2. "Ciudad Honesta y Transparente".	51	Estrategia y Líneas de Acción.	146
Diagnóstico.	51	IX. Programación y Presupuestación.	147
Problemática identificada.	65	X. Metas e indicadores.	149
Objetivos.	66	XI. Seguimiento y evaluación.	153
Estrategias y Líneas de Acción.	66	XII. Glosario.	154
Eje 3. "Ciudad Productiva".	69	XIII. Gabinete del Honorable Ayuntamiento 2019 – 2021.	155
Diagnóstico.	69	XIV. Referencias.	156
Problemática identificada.	83	XV. Anexos.	158
Objetivos.	83		
Estrategias y Líneas de Acción.	83		

I. PRESENTACIÓN.

El 2018 fue un año histórico no sólo para nuestro país, sino también para nuestra Ciudad de Oaxaca. Las y los ciudadanos optamos por un cambio de rumbo en la vida de nuestra sociedad y lo manifestamos clara y pacíficamente en las urnas electorales, convencidos de que un entorno con mayor orden, armonía, paz social y bienestar es posible para todas y todos los oaxaqueños.

Bajo esta premisa, el 1 de enero de 2019 asumimos la encomienda de encabezar un gobierno ciudadano, incluyente, transparente y respetuoso del marco jurídico municipal, estatal y federal. Un gobierno que vele en el ámbito de sus atribuciones y competencia, por el mayor bienestar posible para las y los habitantes de nuestra ciudad. Un gobierno que en cada una de sus decisiones anteponga los principios de honestidad, transparencia y rendición de cuentas. Un gobierno que sea afanoso promotor de la igualdad y de la inclusión social. Un gobierno que aliente y favorezca la inversión productiva y socialmente responsable. Un gobierno que fomente el cuidado y conservación del medio ambiente y los recursos naturales. Un gobierno que contribuya a que cada mujer y hombre logre el pleno goce de sus derechos. Un gobierno que, en suma, enarbole el desarrollo sustentable como eje de su actuar cotidiano.

Para el logro de estos fines, resulta fundamental que quienes conformamos la Administración Pública Municipal 2019 – 2021 contemos con un instrumento rector que guíe cada una de las políticas públicas, programas presupuestarios y proyectos que en el transcurso de los próximos tres años se implementen y que además sirva de referente para evaluar el desempeño y logro de dichos fines. Lo anterior constituye la razón que fundamenta el presente Plan Municipal de Desarrollo 2019 – 2021.

Este documento es el resultado de un trabajo realizado no de manera externa, sino por un equipo multidisciplinario de personas que hoy



forman parte del equipo de la Administración Pública Municipal, utilizando para ello las herramientas metodológicas que el estado del arte en materia de planeación estratégica y gestión gubernamental tiene a disposición a nivel nacional e internacional, específicamente la Metodología de Marco Lógico bajo el enfoque de la Gestión para Resultados.

Pero aún más importante, es resultado de un ejercicio de planeación participativa en el que, a través del uso de mecanismos de participación ciudadana como mesas técnicas de trabajo, foros de consulta

ciudadana y apoyo directo de expertos y especialistas en diversos temas, logra recoger las inquietudes, expectativas y propuestas de las y los oaxaqueños.

El Plan Municipal de Desarrollo 2019 – 2021 de Oaxaca de Juárez, como instrumento rector de la planeación, está conformado por cinco grandes ejes temáticos, denominados: Ciudad Segura y en Paz, Ciudad Honesta y Transparente, Ciudad Productiva, Ciudad Equitativa e Incluyente y Ciudad Sustentable.

Acompañando a los objetivos, estrategias y líneas de acción de los cinco ejes, el Plan Municipal de Desarrollo 2019 – 2021 de Oaxaca de Juárez incorpora tres políticas transversales: Igualdad de Género,

Inclusión Social y Sustentabilidad, buscando con ello que permeen en toda la gestión municipal.

Ponemos a disposición de la ciudadanía este documento rector del ejercicio de la Administración Pública que encabezamos junto con los demás integrantes del Honorable Ayuntamiento, ciertos de poder trabajar, sociedad y gobierno, en aras de un mejor presente y un mejor futuro para nuestra querida Ciudad, reiterando nuestro compromiso y disposición de trabajar desde “Un buen gobierno para todos”.

Oswaldo García Jarquín

Presidente Municipal Constitucional de Oaxaca de Juárez.



II. HONORABLE AYUNTAMIENTO DEL MUNICIPIO DE OAXACA DE JUÁREZ 2019 – 2021.**C. OSWALDO GARCÍA JARQUÍN.**

PRESIDENTE MUNICIPAL CONSTITUCIONAL DE OAXACA DE JUÁREZ
2019 – 2021.

C. INDIRA ZURITA LARA.

SÍNDICA PRIMERA MUNICIPAL.

C. JORGE CASTRO CAMPOS.

SÍNDICO SEGUNDO MUNICIPAL.

C. TANIA CABALLERO NAVARRO.

REGIDORA DE HACIENDA MUNICIPAL.

C. ISMAEL CRUZ GAYTÁN.

REGIDOR DE AGENCIAS Y COLONIAS Y DE MUNICIPIO SEGURO Y
MOVILIDAD.

C. LUZ MARÍA SOLEDAD CANSECO VÁSQUEZ.

REGIDORA DE GOBIERNO Y ESPECTÁCULOS Y DE MEDIO AMBIENTE Y
RECURSOS NATURALES.

C. PAVEL RENATO LÓPEZ GÓMEZ.

REGIDOR DE IMAGEN, DESARROLLO URBANO Y OBRAS PÚBLICAS Y DE
CENTRO HISTÓRICO Y PATRIMONIO MUNDIAL.

C. XHUNAXHI FERNANDA MAU GÓMEZ.

REGIDORA DE ARTES, CULTURA Y PATRIMONIO INMATERIAL Y DE
EDUCACIÓN, CIENCIA Y TECNOLOGÍA.

C. LUIS ARTURO ÁVALOS DÍAZ COVARRUBIAS.

REGIDOR DE BIENES, PANTEONES Y SERVICIOS MUNICIPALES Y DE
MERCADOS Y COMERCIO EN VÍA PÚBLICA.

C. MIRIAM DE LOS ÁNGELES VÁSQUEZ RUÍZ.

REGIDORA DE BIENESTAR SOCIAL Y POBLACIÓN EN CONDICIÓN
VULNERABLE Y DE JUVENTUD, DEPORTE Y RECREACIÓN.

C. RENÉ GONZÁLEZ SÁNCHEZ.

REGIDOR DE REGLAMENTOS Y NOMENCLATURA MUNICIPAL Y DE
CONTRALORÍA Y GOBIERNO ABIERTO.

C. MIRNA LÓPEZ TORRES.

REGIDORA DE DERECHOS HUMANOS Y DE IGUALDAD DE GÉNERO.

C. JOSÉ MANUEL VÁSQUEZ CÓRDOVA.

REGIDOR DE DESARROLLO ECONÓMICO Y EMPRENDIMIENTO Y DE
MODERNIZACIÓN ADMINISTRATIVA Y SERVICIOS CIUDADANOS.

C. LUIS ZÁRATE ARAGÓN.

REGIDOR DE DESARROLLO TURÍSTICO Y DE DESARROLLO
COMUNITARIO Y ASUNTOS INDÍGENAS.

C. MANUEL ESTEBAN DE ESESARTE PESQUEIRA.

REGIDOR DE PROTECCIÓN CIVIL Y DE ZONA METROPOLITANA.

**C. MARÍA DE LOS ÁNGELES GÓMEZ SANDOVAL
HERNÁNDEZ.**

REGIDORA DE SALUD, SANIDAD Y ASISTENCIA SOCIAL.

III. FUNDAMENTO LEGAL.

La elaboración del Plan Municipal de Desarrollo 2019 – 2021 de Oaxaca de Juárez se encuentra sustentada legalmente en el siguiente marco jurídico.

Constitución Política de los Estados Unidos Mexicanos

Artículo 26, apartado A.

“El Estado organizará un sistema de planeación democrática del desarrollo nacional que imprima solidez, dinamismo, competitividad, permanencia y equidad al crecimiento de la economía para la independencia y la democratización política, social y cultural de la nación. Los fines del proyecto nacional contenidos en esta Constitución determinarán los objetivos de la planeación. La planeación será democrática y deliberativa. Mediante los mecanismos de participación que establezca la ley, recogerá las aspiraciones y demandas de la sociedad para incorporarlas al plan y los programas de desarrollo. Habrá un plan nacional de desarrollo al que se sujetarán obligatoriamente los programas de la Administración Pública Federal.

La ley facultará al Ejecutivo para que establezca los procedimientos de participación y consulta popular en el sistema nacional de planeación democrática, y los criterios para la formulación, instrumentación, control y evaluación del plan y los programas de desarrollo. Asimismo, determinará los órganos responsables del proceso de planeación y las bases para que el Ejecutivo Federal coordine mediante convenios con los gobiernos de las entidades federativas e induzca y concierte con los particulares las acciones a realizar para su elaboración y ejecución. El plan nacional de desarrollo considerará la continuidad y adaptaciones necesarias de la política nacional para el desarrollo industrial, con vertientes sectoriales y regionales. En el sistema de planeación democrática y deliberativa, el Congreso de la Unión tendrá la intervención que señale la ley.”

Artículo 115.

“Los estados adoptarán, para su régimen interior, la forma de gobierno republicano, representativo, democrático, laico y popular, teniendo como base de su división territorial y de su organización política y administrativa, el municipio libre, conforme a las bases siguientes:

I. Cada Municipio será gobernado por un Ayuntamiento de elección popular directa, integrado por un Presidente Municipal y el número de regidores y síndicos que la ley determine. La competencia que esta Constitución otorga al gobierno municipal se ejercerá por el Ayuntamiento de manera exclusiva y no habrá autoridad intermedia alguna entre éste y el gobierno del Estado.

II. Los Municipios estarán investidos de personalidad jurídica y manejarán su patrimonio conforme a la ley.

Los ayuntamientos tendrán facultades para aprobar, de acuerdo con las leyes en materia municipal que deberán expedir las legislaturas de los Estados, los bandos de policía y gobierno, los reglamentos, circulares y disposiciones administrativas de observancia general dentro de sus respectivas jurisdicciones, que organicen la administración pública municipal, regulen las materias, procedimientos, funciones y servicios públicos de su competencia y aseguren la participación ciudadana y vecinal.”

Ley de Planeación.

Artículo 33.

“El Ejecutivo Federal podrá convenir con los órganos constitucionales autónomos y los gobiernos de las entidades federativas, satisfaciendo las formalidades que en cada caso procedan, la coordinación que se requiera a efecto de que éstos participen en la planeación nacional del desarrollo; coadyuven, en el ámbito de sus respectivas competencias, a la consecución de los objetivos de la planeación nacional, y para

que las acciones a realizarse por dichas instancias se planeen de manera conjunta. En los casos de coordinación con los gobiernos de las entidades federativas se deberá considerar la participación que corresponda a los municipios y demarcaciones territoriales.”

Artículo 34, fracciones II y III.

“Para los efectos del artículo anterior, el Ejecutivo Federal podrá convenir con los gobiernos de las entidades federativas:

[...]

II. Los procedimientos de coordinación entre las autoridades de todos los órdenes de gobierno para propiciar la planeación del desarrollo integral de cada entidad federativa y de los municipios, y su congruencia con la planeación nacional, así como para promover la participación de los diversos sectores de la sociedad en las actividades de planeación; Fracción reformada DOF

III. Los lineamientos metodológicos para la realización de las actividades de planeación, en el ámbito de su jurisdicción.”

Constitución Política del Estado Libre y Soberano de Oaxaca.

Artículo 113, fracción IV, inciso a.

“El Estado de Oaxaca, para su régimen interior, se divide en Municipios libres que están agrupados en distritos rentísticos y judiciales. Los Municipios se erigirán y suprimirán de conformidad con las disposiciones contenidas en las fracciones VII y VIII del Artículo 59 de esta Constitución. Los Municipios tienen personalidad jurídica propia y constituyen un nivel de gobierno.

[...]

IV. Los Municipios, en los términos de las leyes federales y estatales relativas, estarán facultados para:

a) Formular, aprobar y administrar la zonificación y planes de desarrollo urbano municipal”

Ley Estatal de Planeación.

Artículo 1, fracción IV.

“La presente Ley es reglamentaria de los artículos 20 y 137 de la Constitución Política del Estado Libre y Soberano de Oaxaca, en la parte conducente de planeación y evaluación del desempeño del Plan Estatal de Desarrollo, los planes, programas y proyectos que deriven del mismo.

Es objeto de la presente Ley:

[...]

IV. Establecer las bases y enfoque transversal para la participación activa y responsable de los sectores social y privado, las comunidades y los pueblos indígenas en la planeación estatal para la elaboración y ejecución de los planes y programas que deriven del Plan Estatal de Desarrollo.

Artículo 3.

“La interpretación de esta Ley, para efectos administrativos y exclusivamente en el ámbito de planeación, corresponderá al COPLADE; en el ámbito de evaluación, corresponderá a la Instancia Técnica de Evaluación. El Sistema de Inversión Pública corresponderá a la Secretaría. La Ley Estatal de Presupuesto y su respectivo Reglamento serán supletorios de esta Ley en materia de planeación estratégica del gasto y responsable del Sistema de Inversión Pública. La interpretación de las disposiciones de esta Ley, en el ámbito municipal para efectos administrativos, corresponderá al COPLADE.”

Artículo 7.

“La Planeación Estatal es una función permanente, de carácter técnico, estandarizada, sistemática y transversal a la Administración Pública Estatal y Municipal, que incorpora las perspectivas indígena, ambiental y de género, así como la gestión integral de riesgo en la identificación de objetivos de política y prioridades de intervención del Gobierno Estatal tendientes a promover el desarrollo, a proporcionar una orientación estratégica al gasto público y a las acciones del Poder Ejecutivo Estatal. A través de la planeación se fijarán objetivos y metas de desempeño estatal de corto, mediano y largo plazo, se programarán recursos, responsabilidades y tiempos de ejecución, se coordinarán acciones, se garantizará la disponibilidad de información desagregada de acuerdo a los requerimientos mínimos establecidos y se evaluarán resultados.”

Artículo 14, fracción I, inciso b.

“El SIEP está integrado por las siguientes autoridades e instancias:

I. Son autoridades del SIEP:

[...]

b) La Coordinación General, como dependencia competente para dirigir la planeación participativa y coordinar la formulación y validación del PED; así como instancia de validación de los planes municipales”.

Artículo 15.

“Corresponde al Poder Ejecutivo del Estado conducir la Planeación a través del COPLADE como autoridad de coordinación entre los Sistemas Nacional, Estatal y Municipal de Planeación, responsable de definir, en coordinación con las instancias que corresponda, la visión estratégica del desarrollo del Estado, de mediano y largo plazo y de formular instrumentos y estrategias de planeación para el desarrollo del Estado”.

Artículo 49.

“El COPLADE por conducto de su Coordinación General, proporcionará orientación, asistencia técnica y capacitación a las autoridades municipales, organizaciones de la sociedad civil y sociales, con el fin de fortalecer las tareas de planeación, ejecución y seguimiento de los planes, programas y proyectos de inversión de desarrollo regional, microrregional y municipal”.

Artículo 63.

“Los Planes Municipales de Desarrollo son instrumentos de Planeación Estatal que precisan los objetivos, estrategias y prioridades del desarrollo integral del municipio.”

Artículo 64.

“Los Planes Municipales serán consistentes con el PED y los Planes Regionales y Microrregionales, según corresponda, y contendrán como mínimo:

- I. Un apartado general, con un análisis de la evolución, situación y el riesgo actual del municipio;
- II. Los objetivos estratégicos, lineamientos de política y prioridades de acción;
- III. Un plan anual y/o plurianual de inversión, en los términos y condiciones que establezcan los Concejos de Desarrollo Social Municipal previstos en la Ley Orgánica Municipal del Estado de Oaxaca

o quien haga sus veces, conforme a los lineamientos establecidos en la presente Ley;

IV. Las metas e indicadores para la evaluación del desempeño de los productos, resultados e impactos a ser obtenidos, y

V. La identificación de los responsables institucionales y de los arreglos de coordinación entre los Gobiernos Federal, Estatal y Municipal para su ejecución, así como las acciones de información o concertación con los grupos sociales interesados.”

Artículo 66.

“El COPLADE, por conducto de su Coordinación General y, en coordinación con la Secretaría y la Auditoría promoverán el fortalecimiento de las capacidades de las autoridades municipales y de las organizaciones de las sociedades civiles y sociales, en relación con los procesos de planeación, ejecución y seguimiento de los planes, programas y proyectos de inversión del nivel municipal. Para ello, asistirá a los ayuntamientos, particularmente de aquellos con baja capacidad administrativa, en la formulación de los Planes Municipales y coordinará la capacitación integral de los Municipios, con la Secretaría, Contraloría, Auditoría, y demás instituciones públicas y privadas relevantes. La evaluación del desempeño de los Planes Municipales de Desarrollo será evaluados a través de la Auditoría Superior del Estado.”

Ley Orgánica Municipal del Estado de Oaxaca.

Artículo 47.

“Los acuerdos de sesión de Cabildo se tomarán de forma transparente, por mayoría simple o calificada de sus integrantes. Se entenderá por mayoría simple, la votación de la mitad más uno de los miembros del Ayuntamiento. Por mayoría calificada, la votación de las dos terceras partes de los integrantes del Ayuntamiento. Se requiere el voto de la mayoría calificada para dictar los siguientes acuerdos:

[...]

XI.- Aprobar y modificar el Plan y los Programas Municipales de Desarrollo.”

Artículo 68.

“El Presidente Municipal, es el representante político y responsable directo de la administración pública municipal, encargado de velar por la correcta ejecución de las disposiciones del Ayuntamiento, con las siguientes facultades y obligaciones:

[...]

V.- Promulgar y publicar en la gaceta municipal o en el Periódico Oficial del Gobierno del Estado los Bandos de Policía y Gobierno, los reglamentos, circulares y demás disposiciones administrativas de observancia general, dentro de sus respectivas jurisdicciones, así como los planes y programas de desarrollo municipal; publicados que sean remitirlos a los Poderes del Estado y al Archivo General del Estado;

[...]

XIV.- Elaborar el Plan Municipal de Desarrollo dentro de los seis primeros meses de su administración, así como los programas anuales de obras y servicios públicos y someterlos al Ayuntamiento para su aprobación;”

Ley de Planeación, Desarrollo Administrativo y Servicios Públicos Municipales.

Artículo 45.

“El Plan Municipal de Desarrollo deberá ser elaborado, aprobado por mayoría calificada y publicado en el Periódico Oficial del Gobierno del Estado, Gaceta Municipal o revistas especializadas en temas Municipales...La formulación, ejecución, control y evaluación del Plan Municipal de Desarrollo, estará a cargo del propio Ayuntamiento, que podrá auxiliarse de los órganos, dependencias o servidores públicos que determine el mismo, conforme a la Ley de Planeación del Estado, para este efecto podrá solicitar cuando lo considere necesario la asesoría del Gobierno del Estado y de las Dependencias del sistema Estatal y Nacional de planeación.”

Artículo 46.

“El Plan Municipal de Desarrollo tendrá los siguientes objetivos:

- I. Propiciar el desarrollo integral del Municipio;
- I. Atender las demandas prioritarias de la población;
- III. Utilizar de manera racional los recursos financieros para su cumplimiento y de los respectivos programas anuales;
- IV. Asegurar la participación de la población en las acciones del Gobierno Municipal;
- V. Establecer su vinculación con los Planes Estatal y Nacional de Desarrollo, y en su caso, con los planes regionales o de ordenamientos en zonas conurbadas;
- VI. Abatir el rezago y la desigualdad social entre las comunidades, en cuanto a la obra pública en lo referente a equipamiento e infraestructura y servicios públicos básicos respetando los elementos naturales de la región;
- VII. Promover la igualdad de oportunidades entre hombres y mujeres del Municipio; y
- VIII. En los municipios con población indígena, se podrán formular los

planes con criterios de etnodesarrollo sustentable, considerándose las diferencias económicas de género, generación y cultura.”

Artículo 47.

“El Plan Municipal de Desarrollo contendrá un diagnóstico de la situación económica, social y ambiental del Municipio y como mínimo deberá incluirse lo relativo al estado que guarda la infraestructura y los servicios básicos, las metas a alcanzar, las estrategias a seguir, los plazos de ejecución, las dependencias y organismos responsables de su cumplimiento y las bases de coordinación. En la elaboración de su Plan Municipal de Desarrollo el Ayuntamiento proveerá lo necesario para instituir canales de participación ciudadana, tomará en consideración las necesidades específicas de hombres y mujeres detectadas y tendrá como marco de referencia la incorporación de la perspectiva de género en su diseño, garantizando en los principios de equidad, justicia, transparencia y honestidad.”

Artículo 52.

“Una vez aprobado el Plan Municipal de Desarrollo por el Ayuntamiento, éste y sus programas serán obligatorios para las dependencias de la administración municipal, en el ámbito de sus respectivas competencias.”

[...]

Ley de Responsabilidades de los Servidores Públicos del Estado y Municipios de Oaxaca

Artículo 56, fracción II.

“Todo servidor público tendrá las siguientes obligaciones:

[...]

II.- Formular y ejecutar legalmente, en su caso, los planes, programas y presupuestos correspondientes a su competencia, y cumplir las leyes y otras normas que determinen el manejo de recursos económicos públicos.”

Acuerdo por el que se modifican los lineamientos para la elaboración de planes municipales de desarrollo del Estado de Oaxaca, publicado en el periodo oficial del Estado el 10 de abril del 2014.



IV. MISIÓN.

Contribuir al desarrollo económico, social y sustentable de las y los habitantes del municipio de Oaxaca de Juárez mediante la implementación de políticas públicas, programas y proyectos que favorezcan el pleno goce de los derechos humanos y sociales, la igualdad e inclusión social, la competitividad, la productividad y la sustentabilidad en un marco de orden y paz social.

V. VISIÓN.

Ubicar al municipio de Oaxaca de Juárez como un referente a nivel nacional en términos de una ciudad con igualdad de oportunidades para todas y todos sus habitantes, un alto nivel de competitividad, generación de inversión y empleo, pleno ejercicio de los derechos humanos y sociales, en un entorno de respeto al medio ambiente y la cultura, paz social y armonía.



VI. CONTEXTO MUNICIPAL.

A) DELIMITACIÓN Y ESTRUCTURA TERRITORIAL.

Ubicado en la región de Valles Centrales, el municipio de Oaxaca de Juárez es la capital del Estado de Oaxaca; se enmarca en la microrregión 32 y su localización exacta se halla en las coordenadas 17°04' latitud norte y 96°43' longitud oeste.

Mapa 1. Macro localización del municipio de Oaxaca de Juárez



Fuente: INEGI, Mapa Digital de México.

El núcleo poblacional que dio origen a la Ciudad de Oaxaca se remonta a la época prehispánica, cuando el señor mexica Ahuizotl estableció un puesto militar, fundando así Huaxyacac, que significa “en la nariz o punta del huaje”, haciendo referencia al árbol de guajes, común entre la flora de la zona.

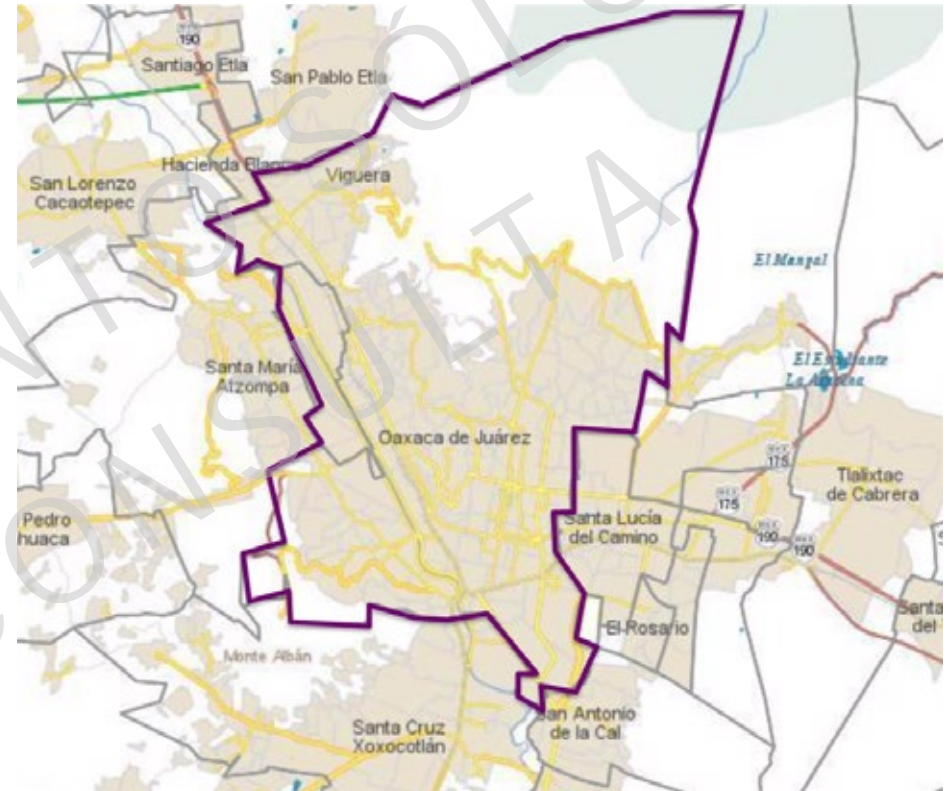
A la llegada de los españoles, estos le llamaron Guajaca y posteriormente, por instrucción de Hernán Cortés se le nombró “Segura de la Frontera”. Fue elevada a la categoría de Ciudad el 25 de abril de 1532, mediante una cédula imperial de Carlos V, firmada por su madre Doña Juana de Castilla y Aragón en Medina del Campo, España.

Lo que hoy es la ciudad de Oaxaca, recibió el nombre de Oaxaca de Juárez el 10 de octubre de 1872, para honrar la memoria de Benito Juárez, quien fue nombrado Benemérito de las Américas.

El municipio cuenta con una superficie territorial de 86.69 kilómetros cuadrados y se encuentra a una altura promedio de 1,550 metros sobre el nivel del mar.

A su vez, colinda con 8 municipios: al norte con San Pablo Etla; al sur con San Antonio de la Cal y Santa Cruz Xoxocotlán; hacia el este colinda con Santa Lucía del Camino, San Agustín Yatareni y San Andrés Huayapam; en tanto que hacia el oeste comparte límites con Santa María Atzompa y San Jacinto Amilpas.

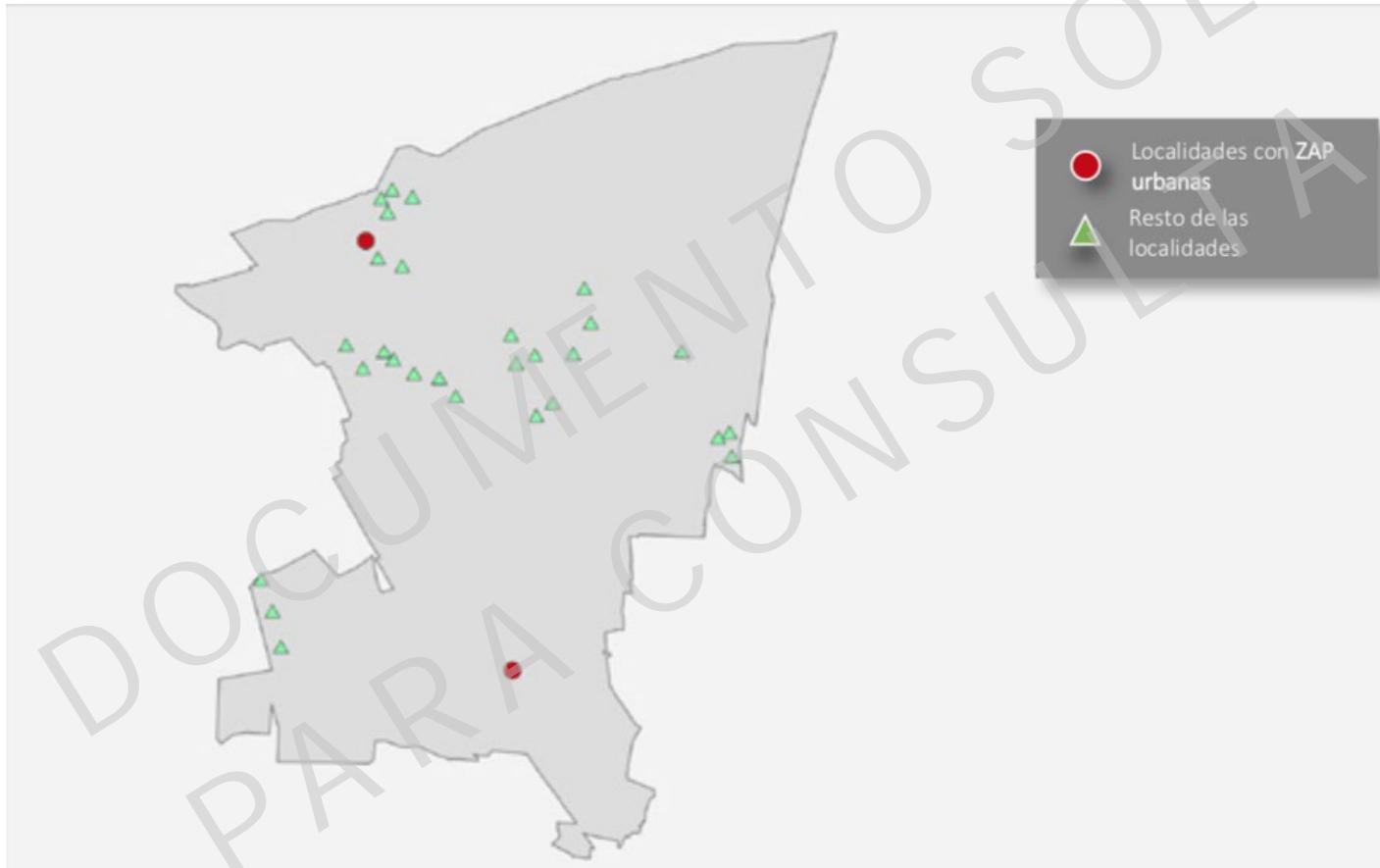
Mapa 2. Micro localización del municipio de Oaxaca de Juárez.



Fuente: INEGI, Mapa Digital de México.

En el municipio se ubican 55 Zonas de Atención Prioritaria Urbanas de acuerdo con la Declaratoria de las Zonas de Atención Prioritaria en 2018.

Mapa 3. Zonas de Atención Prioritaria en el municipio de Oaxaca de Juárez.



Fuente: SEDESOL, Decreto por el que se formula la Declaratoria de las Zonas de Atención Prioritaria para el año 2019, publicado por el Diario Oficial de la Federación el 28 de diciembre de 2018.

El municipio está conformado por la cabecera municipal y trece agencias: Donají, Pueblo Nuevo, San Felipe del Agua, San Juan Chapultepec, San Martín Mexicapam, Santa Rosa Panzacola y Trinidad de Viguera, que son agencias municipales; en tanto que Candiani, Cinco Señores, Dolores, Guadalupe Victoria, Montoya y San Luis Beltrán son agencias de policía.

B) MEDIO FÍSICO.

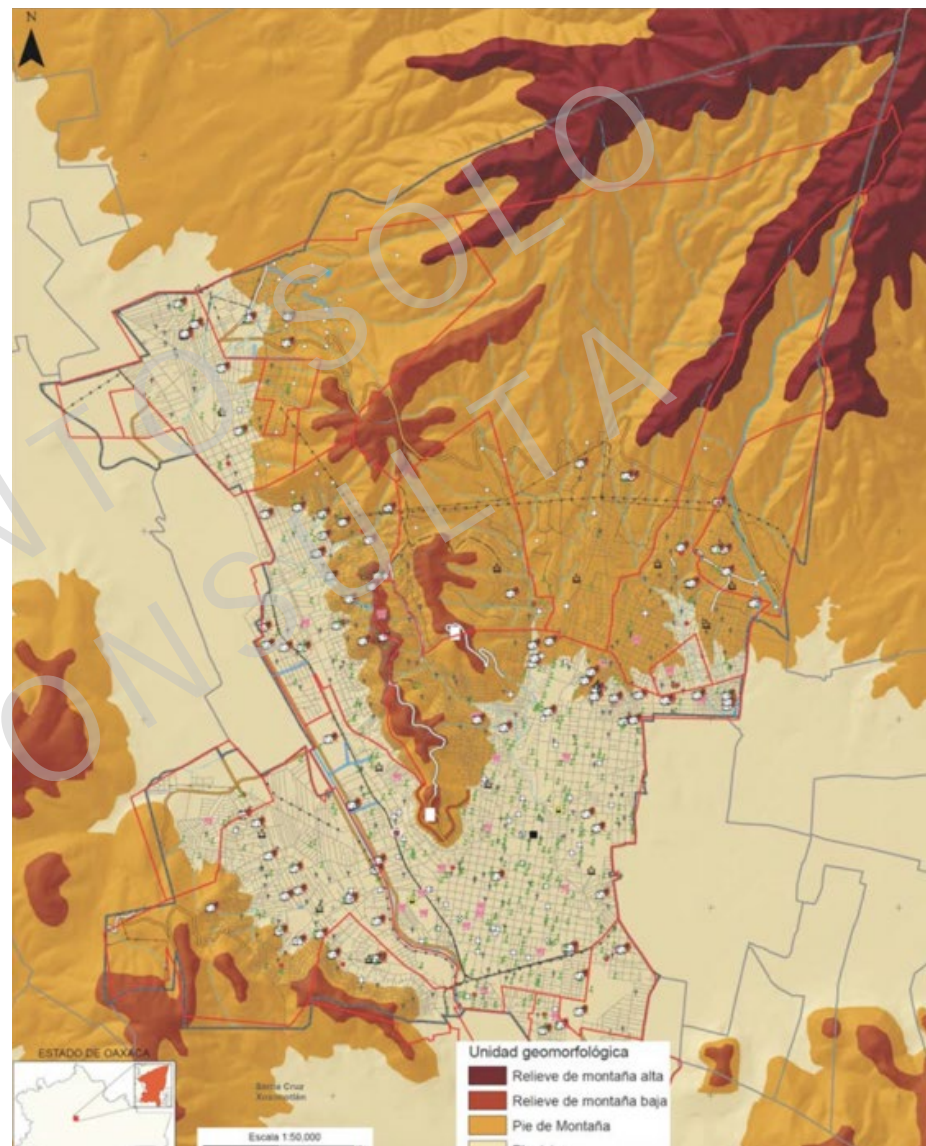
OROGRAFÍA.

De acuerdo con el Atlas de Riesgos del Municipio de Oaxaca de Juárez (Instituto de Geología UNAM, 2011), los 86.69 kilómetros que conforman la superficie del municipio presentan una morfología de dos tipos: plana en la zona del valle y abrupta en la zona de la montaña. Aproximadamente la mitad de la superficie tiene una morfología accidentada con elevaciones alineadas en dirección Noreste – Suroeste.

De forma más específica, el municipio se ubica entre el territorio Cuicateco y Zapoteco, los que a su vez están limitados por la falla de Caltepec al oeste y la falla Oaxaca. El terreno Cuicateco está conformado por rocas de tipo sedimentario y metamórfico que datan del periodo Jurásico y Cretácico, en tanto que el terreno Zapoteco se integra por rocas metamórficas del periodo Paleozoico y Precámbrico.

La superficie municipal presenta 4 tipos de unidad geomorfológica: planicie, pie de montaña, relieve de montaña baja y relieve de montaña alta. De manera topográfica, el terreno que conforma el municipio presenta una elevación que va de los 1,500 metros sobre el nivel del mar (planicie), hasta los 3,100 en la parte más alta del relieve de montaña alta, conocido como el Cerro Peña de San Felipe, al noreste. Sin embargo, también existen elevaciones menores que van de los 1,800 a 1,900 metros sobre el nivel del mar, como es el caso del Cerro del Fortín.

Mapa 4. Topografía en Oaxaca de Juárez y zona circundante.

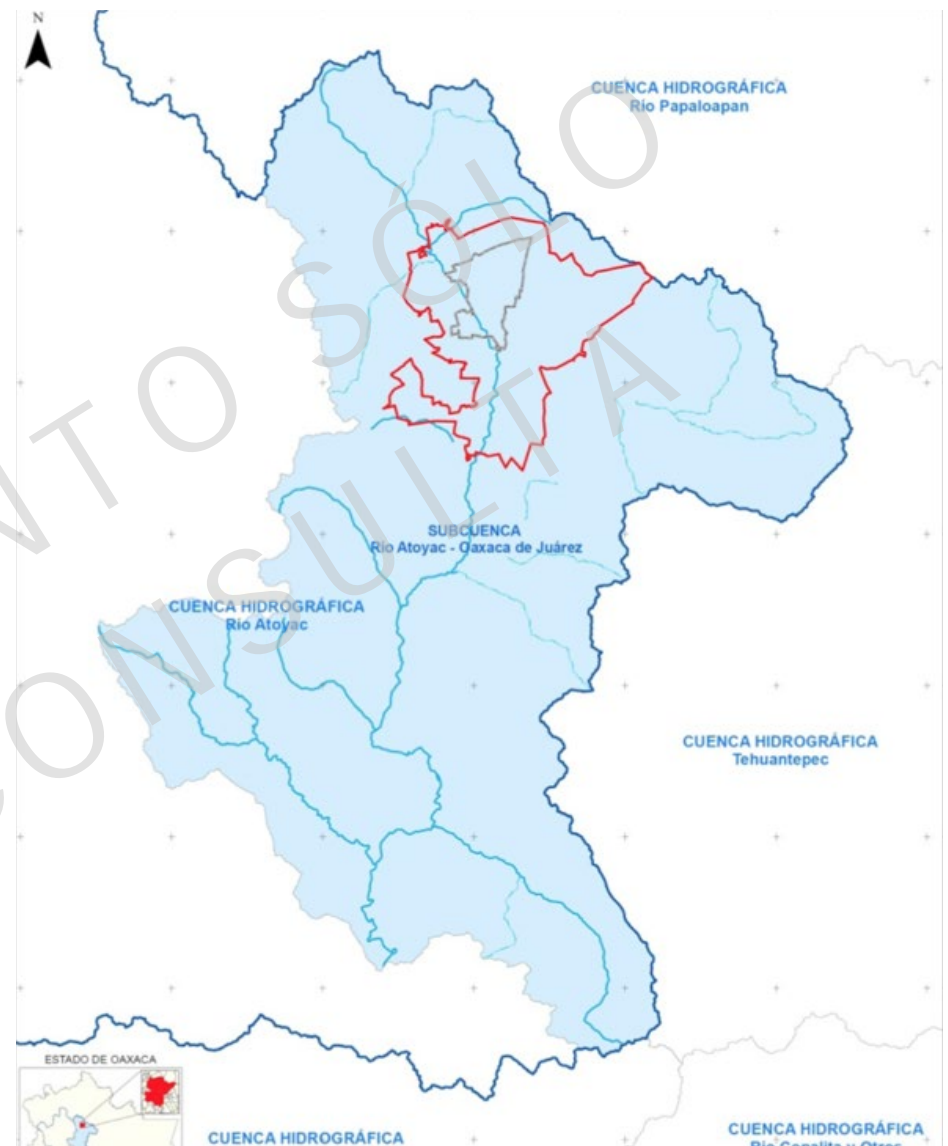


Fuente: Instituto de Geología de la UNAM, Atlas de Riesgos del Municipio de Oaxaca de Juárez, 2011.

HIDROGRAFÍA.

Con respecto a las características hidrológicas, el municipio se enmarca en la región hidrológica Costa Chica – Río Verde y dentro de esta, en la subcuenca del Río Atoyac; el principal cuerpo de agua en territorio municipal que tiene arroyos tributarios, entre los más importantes: Tecolote, Viguera y Seco. También destaca el Río Salado, al este, cuyos arroyos tributarios principales son: Tarabundi, Barniz y Amapolas. La longitud de los ríos perennes en territorio municipal es de aproximadamente 11.89 kilómetros.

Mapa 5. Hidrografía en Oaxaca de Juárez y zona circundante.



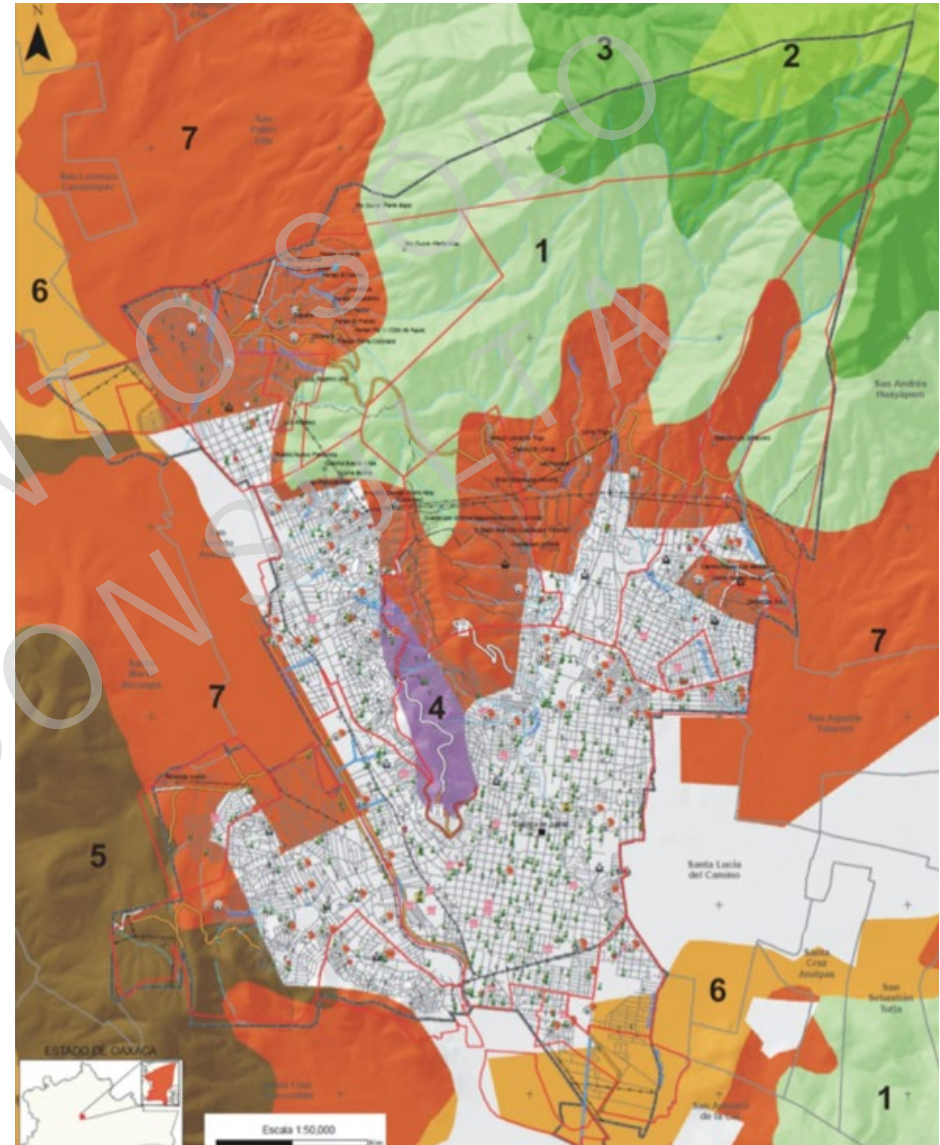
Fuente: Instituto de Geología de la UNAM, Atlas de Riesgos del Municipio de Oaxaca de Juárez, 2011.

CLIMA, FLORA Y FAUNA.

El clima predominante en el municipio es semiárido cálido (BS1), registrando en 2016 una temperatura promedio mensual entre 18.8 y 26 grados Celsius. Las precipitaciones pluviales más intensas se registran entre los meses de mayo a septiembre, alcanzando en 2016 un máximo de 158.7 milímetros en el mes de agosto (INEGI, 2017).

Un segmento importante de la superficie del municipio es de uso urbano, sin embargo, existen zonas con cinco tipos de vegetación: selva baja caducifolia, de temporal, bosque de pino, bosque de encino y pastizal inducido.

Mapa 6. Distribución espacial de tipo de vegetación en Oaxaca de Juárez y zona circundante.

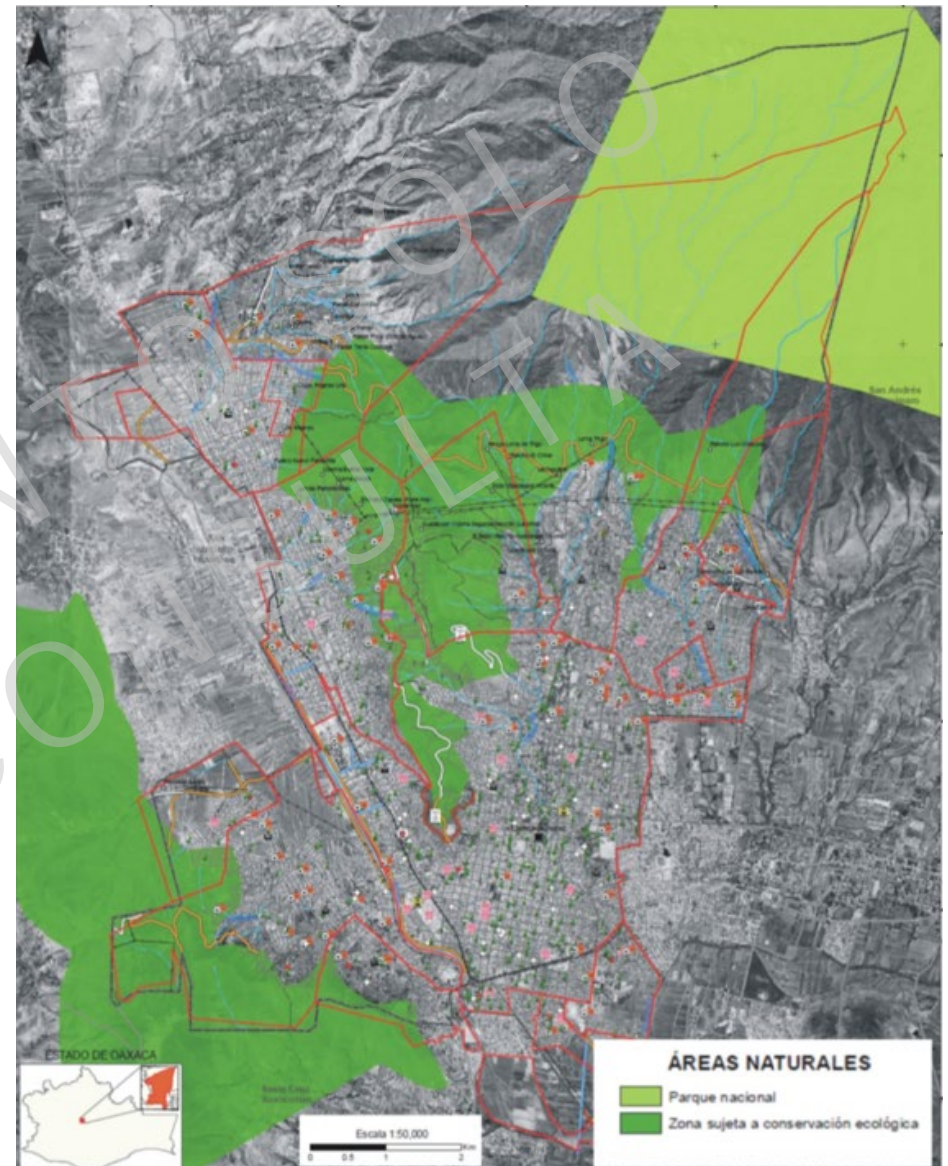


Fuente: Instituto de Geología de la UNAM, Atlas de Riesgos del Municipio de Oaxaca de Juárez, 2011.

USO DE SUELO Y RECURSOS NATURALES.

Se identifican cinco tipos de uso de suelo en la demarcación territorial del municipio: área urbana (la mayor parte de la superficie), zonas dedicadas a agricultura de temporal con cultivos anuales y semi permanentes, así como bosque, selva y pastizal inducido. Con respecto a los recursos naturales, dentro de la demarcación municipal existen dos áreas naturales protegidas; la primera en la zona noreste denominada Parque Nacional Benito Juárez que en total tiene un área de 1,431 hectáreas (considerando otros municipios). La segunda área de conservación ecológica en inmediaciones del Cerro del Crestón, con una superficie de 1,903 hectáreas (Instituto de Geología de la UNAM, 2011).

Mapa 7. Áreas naturales protegidas en Oaxaca de Juárez y zona circundante.



Fuente: Instituto de Geología de la UNAM, Atlas de Riesgos del Municipio de Oaxaca de Juárez, 2011.



C) DINÁMICA SOCIODEMOGRÁFICA.

POBLACIÓN.

De acuerdo con la Encuesta Intercensal (INEGI, 2015) se estimó que para el año 2015, el municipio tenía una población de 264,251 habitantes, de los cuales un 55% eran mujeres y el 45%, hombres.

El municipio cuenta con un significativo bono poblacional, considerando que su mediana se ubica en la edad de 29 años, es decir, el 50% de la población tiene 29 años o menos.

Tabla 1. Población en Oaxaca de Juárez por grupos de edad, por sexo, 2015.

Grupo de edad	Mujeres	Hombres	Total
0-4	9,495	10,123	19,618
5-9	9,988	10,044	20,032
10-14	10,555	10,570	21,125
15-19	11,743	9,853	21,595
20-24	14,583	12,752	27,335
25-29	11,591	10,030	21,621
30-34	11,352	9,017	20,369
35-39	10,307	7,808	18,115
40-44	9,740	8,581	18,322
45-49	9,215	6,289	15,505
50-54	8,609	6,826	15,435
55-59	6,675	4,331	11,006
60-64	5,866	4,103	9,969
65-69	4,945	3,043	7,989
70-74	3,857	2,623	6,480
75-79	2,427	1,689	4,116
80-84	1,839	1,159	2,998
85-90	1,546	1,074	2,621
Total	144,335	119,916	264,251

Fuente: Elaboración a partir de datos de la Encuesta Intercensal 2015.

Por otra parte, las proyecciones del Consejo Nacional de Población (CONAPO) indicó que para el año 2019 la población en el municipio alcanzaría los 274,265 habitantes y continuará creciendo a una tasa anual promedio de 0.4%.

Tabla 2. Proyecciones de población en Oaxaca de Juárez.

Año	Mujeres	Hombres	Total
2016	144,953	126,092	271,045
2017	145,573	126,560	272,133
2018	146,189	127,030	273,219
2019	146,786	127,479	274,265
2020	147,346	127,893	275,239
2021	147,864	128,271	276,135
2022	148,337	128,216	276,553

Fuente: Elaboración a partir de datos de las Proyecciones de la Población de México y las entidades federativas 2016 – 2050, CONAPO.

POBLACIÓN HABLANTE DE LENGUA INDÍGENA Y ETNICIDAD.

En este rubro, la población hablante de lengua indígena, equivale al 8.5% del total de los habitantes de 3 años y más que hablan alguna lengua indígena, que representan a 21,393 personas, conformadas en un 53% por mujeres y 47% por hombres. Además, de estas personas, el 94.3% hablan también español, un 0.5% no habla español y el 5.24% no fue especificado.

De acuerdo con los datos de la Encuesta Intercensal (INEGI, 2015), en el municipio de Oaxaca de Juárez, el 39.9% de la población municipal se autodescribe como indígena, aunado a un 4.1% que se considera en parte indígena. Por su parte, el 4.5% de los habitantes en Oaxaca de Juárez se considera afrodescendiente y el 1.05% se considera en parte afrodescendiente.

MIGRACIÓN.

De acuerdo con estimaciones de la Encuesta Intercensal (INEGI, 2015) el 9.05% de la población mayor de 5 años emigró de esta demarcación territorial. De dicho porcentaje, un 5.3% lo hizo a otro municipio dentro de la entidad, mientras que un 2.42% se movió a otra entidad o país, lo que equivale a un total aproximado de 5,911 personas. El 1.36% restante no se tiene identificado el lugar de migración.

HOGARES Y VIVIENDAS.

De acuerdo con los datos de la Encuesta Intercensal (INEGI, 2015), se registraron en el municipio 69,276 viviendas habitadas que presentaron las siguientes características:

- 90.4% son casas, 1.66% son departamentos en edificios y 6.3% viviendas en vecindades o cuarterías.
- 67.11% tienen piso de cemento o firme y 28.3% de mosaico, madera u otro recubrimiento.
- 64.42% es vivienda propia, 12.74% prestada y 21.38% alquilada.
- 91.90% tiene agua entubada, 93.7% cuenta con drenaje, un 99.4% dispone de energía eléctrica.
- 87.6% cuenta con refrigerador, 92.9% con televisor, 45.8% con computadora, 46.9% con internet y 42.3% con automóvil.

De acuerdo con la Encuesta Intercensal 2015 del Instituto Nacional de Estadística y Geografía (INEGI), se estimó igual número de hogares que de viviendas habitadas, es decir, 69,276 hogares, de los cuales, un 57.19% son hogares nucleares, un 37.96% son ampliados y un 2.62% son compuestos; por otra parte, un 11.8% se consideran hogares no familiares.

HOGARES CON JEFATURA FEMENINA.

De los 69,276 hogares en el municipio, un total de 27,095 tienen jefatura femenina, lo que representa el 39.1% del total (INEGI, 2015).

ALFABETISMO Y GRADO PROMEDIO DE ESCOLARIDAD.

De los habitantes del municipio de 15 años y más se observa que el 96.06% es alfabeto; de este segmento poblacional, el 55.6% son mujeres y el 44.4%, hombres. Un 3.02% es analfabeto, en tanto un 0.92% no especificó su condición (INEGI, 2015).

El municipio registra un grado promedio de escolaridad de 10.9 años, es decir, hasta segundo año de educación media superior, este valor se encuentra por encima del promedio nacional de 9.1 años (INEGI, 2015).

TOTAL DE ESCUELAS.

La infraestructura educativa en el municipio se conforma por 498 planteles educativos que cuentan con 4,316 aulas, 116 bibliotecas, 222 laboratorios y 242 talleres; lo anterior al inicio del curso escolar 2015 – 2016 (INEGI, Anuario Estadístico y Geográfico de Oaxaca, 2017).

UNIDADES MÉDICAS.

Para la atención de la salud de la población, existen en el municipio 39 unidades médicas del sector público de salud, de las cuales 36 son de consulta externa, 2 de hospitalización general y 1 de hospitalización especializada.

De estas 39 unidades médicas, 21 son los de los Servicios de Salud (SSA), 12 del Sistema DIF, 4 del Instituto Mexicano del Seguro Social y 2 del Instituto de Seguridad y Servicios Sociales para los Trabajadores del Estado (ISSSTE) (INEGI, Anuario Estadístico y Geográfico de Oaxaca 2017).

PERSONAL MÉDICO.

El personal médico disponible en instituciones del sector público de salud que operan en el municipio se conforma por 1,685 médicos, principalmente en tres subsistemas de salud: los Servicios de Salud (SSA), el Instituto de Seguridad y Servicios Sociales para los Trabajadores del Estado (ISSSTE) y el Instituto Mexicano del Seguro Social (IMSS) (INEGI, Anuario Estadístico y Geográfico de Oaxaca, 2017).

POBREZA.

En lo relativo a la medición de la pobreza, de acuerdo con el Consejo Nacional de Evaluación de la Política de Desarrollo Social, en el año 2015 un total de 106,318 personas en el municipio vivían en condiciones de pobreza, es decir, el 38.96% de la población del municipio. Cabe destacar que, de este número de personas, 9,630 se encontraban en condición de pobreza extrema, correspondiendo al 3.53% de la población municipal total.

Dentro de las dimensiones establecidas por el CONEVAL para medir la pobreza las principales carencias de mayor incidencia en la población del municipio son: la carencia por acceso a la seguridad social (59.63% de los habitantes) y el porcentaje de habitantes con ingreso inferior a la línea de bienestar (45.08%).

VII. EJES DEL PLAN MUNICIPAL DE DESARROLLO DE OAXACA DE JUÁREZ 2019 - 2021

A. METODOLOGÍA.

La Administración Pública en México comenzó a experimentar un proceso de transformación a partir de 2006, con la transición del llamado modelo burocrático de influencia weberiana hacia un nuevo modelo: la Gestión para Resultados (GpR), que se define como “un modelo de gestión pública que prioriza el logro de los objetivos estratégicos generales y específicos en el proceso de gestión de los recursos públicos” (CEPAL, 1998, pág. 4).

La implementación de este modelo se sustenta en cinco macro – procesos: Planeación Estratégica, Presupuesto basado en Resultados (PbR), Administración de Recursos, Monitoreo y Evaluación, Control y Auditoría.

Enrique Aberdrop menciona que la Gestión para Resultados se estableció formalmente en nuestro país en mayo de 2008 con la Reforma Constitucional en materia de Gasto Público y Fiscalización (2015). Esta reforma modificó seis artículos de la Constitución Política de los Estados Unidos Mexicanos para incorporar algunos elementos, como la competencia de la Cámara de Diputados para evaluar y auditar los recursos públicos federales en todos los niveles de gobierno, el principio de pluri anualidad en el Presupuesto de Egresos de la Federación, la creación de entidades de fiscalización superior y la obligación de gobiernos estatales y municipales para llevar a cabo evaluaciones de sus programas locales mediante la asistencia técnica del Consejo Nacional de Evaluación de la Política Social (CONEVAL).

Una de las características principales de la Gestión para Resultados corresponde a su función articuladora entre lo estratégico y lo operacional, lo cual se logra mediante el establecimiento de objetivos y metas, permitiendo la gestión y evaluación de la administración

de los recursos para obtener resultados que generen a su vez valor público (Rascón, 2010).

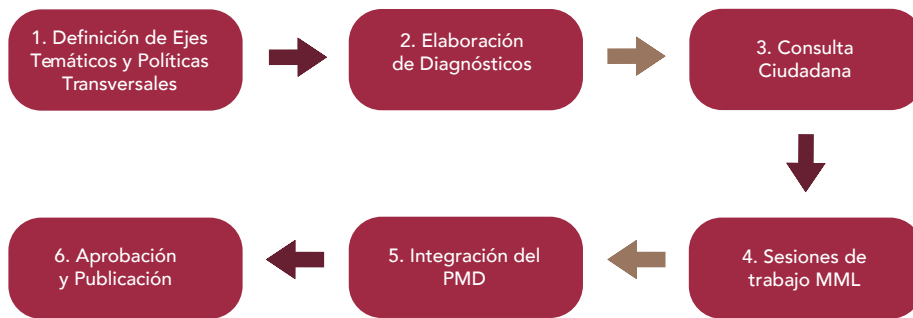
Para tal finalidad, este modelo de gestión encuentra su eje metodológico central en la Metodología de Marco Lógico cuyos orígenes se remontan a la década de 1970 en los proyectos promovidos por la Agencia de los Estados Unidos para el Desarrollo Internacional (USAID por sus siglas en inglés).

Actualmente la Metodología de Marco Lógico (MML) es el principal sustento metodológico en los procesos de planeación, gestión, seguimiento y evaluación a nivel nacional, estatal y municipal.

En razón a lo anterior, la elaboración del Plan Municipal de Desarrollo de Oaxaca de Juárez 2019 – 2021 se realizó utilizando esta metodología, la cual plantea seis pasos (Secretaría de Hacienda y Crédito Público, 2016):

1. Definición del problema.
2. Análisis del problema.
3. Definición del objetivo.
4. Selección de alternativas.
5. Definición de la Estructura Analítica del Programa.
6. Elaboración de la Matriz de Indicadores de Resultados.

Para tal fin, se definió una ruta crítica compuesta por seis etapas de trabajo, en las que no sólo participaron activamente los funcionarios de la Administración Pública Municipal, sino que fue un proceso de planeación que buscó de manera sustancial la participación de diferentes sectores ciudadanos, mediante mecanismos de planeación participativa. Las etapas de la ruta crítica de trabajo fueron:



internet del Gobierno Municipal para recibir propuestas, demandas e inquietudes de la ciudadanía, además se hicieron consultas específicas a expertos y especialistas locales en determinadas temáticas.

Cabe señalar, que los foros de consulta ciudadana se llevaron a cabo en instituciones educativas y centros de investigación, para enfatizar el carácter metodológico de estos ejercicios. Las sedes de estos foros fueron:

1. Ciudad Sustentable - La Casa de la Ciudad.
2. Ciudad Segura y en Paz - Instituto Tecnológico de Oaxaca.
3. Ciudad Equitativa e Incluyente - Centro de Bachillerato Tecnológico Industrial y de Servicios No. 26.
4. Ciudad Productiva - Universidad José Vasconcelos de Oaxaca.
5. Ciudad Honesta y Transparente - Instituto Tecnológico de la Construcción.

A estos ejercicios de participación asistieron poco más de 650 personas: representantes de instituciones educativas, cámaras y organismos empresariales, de colegios de profesionistas, de instituciones de los gobiernos federal y estatal, de organizaciones de la sociedad civil, de comités de vida vecinal, de asociaciones deportivas y ciudadanas y ciudadanos que por interés y voluntad propia hicieron escuchar sus inquietudes, necesidades y demandas con respecto a su entorno.

Durante la primera etapa se definieron los ejes temáticos que serían abordados a través de objetivos, estrategias y líneas de acción, así como las políticas transversales que permearán el quehacer público municipal. Esta definición se detalla posteriormente.

Para establecer los objetivos, estrategias y líneas de acción de este Plan Municipal de Desarrollo 2019 - 2021, fue necesario contar con información que los sustentara a partir de la identificación de problemáticas actuales y potenciales, necesidades y áreas de oportunidad en cada uno de los ejes temáticos definidos. De esta forma, la segunda y tercera etapa se enfocaron a la elaboración de diagnósticos para cada uno de los ejes temáticos, apoyados en fuentes primarias y secundarias.

La tercera etapa, se orientó en instrumentar mecanismos de participación ciudadana, no sólo con inquietudes, demandas y problemáticas, sino también con soluciones, propuestas y proyectos provenientes de las y los ciudadanos.

En este sentido, se organizaron cinco mesas técnicas de trabajo con actores estratégicos (una por cada eje temático), cinco foros de consulta ciudadana abiertos al público y se habilitó un micrositio en la página de



Mesa técnica de trabajo. Ciudad Productiva



Mesa técnica de trabajo. Ciudad Honesta y Transparente



Mesa técnica de trabajo. Ciudad Segura y en Paz



Foro de Consulta Ciudadana. Ciudad Sustentable



Foro de Consulta Ciudadana. Ciudad Productiva



Foro de Consulta Ciudadana. Ciudad Equitativa e Incluyente

DOCUMENTO SÓLO PARA CONSULTA



Foro de Consulta Ciudadana. Ciudad Segura y en Paz



Foro de Consulta Ciudadana. Ciudad Honesta y Transparente

En la cuarta etapa, tomando de referencia la información generada en los diagnósticos y los mecanismos de consulta ciudadana, se hizo uso de la Metodología de Marco Lógico, conformando equipos de trabajo por eje temático, a través de los cuales se definieron los problemas a atender y la población objetivo, se construyeron árboles de problemas y objetivos, se seleccionaron las alternativas más viables y se plasmaron en forma de objetivos, estrategias y líneas de acción.

En la quinta etapa se procedió a integrar el documento final del Plan Municipal de Desarrollo, tomando como referencia los “Lineamientos para la elaboración de Planes Municipales de Desarrollo” emitidos por la Coordinación General del Comité Estatal de Planeación para el Desarrollo de Oaxaca.

La última etapa se refiere a la presentación del Plan Municipal de Desarrollo 2019 – 2021 ante el Cabildo de Oaxaca de Juárez para su aprobación y respectiva publicación en la Gaceta Municipal.

B. EJES TEMÁTICOS DEL PLAN MUNICIPAL DE DESARROLLO.

El Plan Municipal de Desarrollo 2019 – 2021 de Oaxaca de Juárez es el instrumento rector en materia de planeación, que guiará el actuar de la Administración Pública Municipal a través de objetivos, estrategias y líneas de acción que derivarán en políticas públicas, programas y proyectos con la finalidad de incidir favorablemente en el desarrollo de las y los oaxaqueños.

Para una mejor lectura, comprensión y aplicación del Plan Municipal de Desarrollo 2019 – 2021, éste se encuentra dividido en cinco ejes temáticos, atendiendo a la naturaleza y características de sus estrategias y líneas de acción.

La definición de los ejes temáticos se realizó atendiendo los ejes y propuestas planteadas durante el periodo de campaña electoral que fueron dados a conocer a las y los ciudadanos. Asimismo, se consideraron los documentos rectores de la planeación a nivel nacional y estatal, esto es el Plan Nacional de Desarrollo 2018 – 2024 y el Plan Estatal de Desarrollo 2016 - 2022, así como otros elementos de gran relevancia a nivel nacional e internacional como los Objetivos de Desarrollo Sostenible, la Agenda 2030, la Agenda para el Desarrollo Municipal y el Índice de Ciudades Prósperas.

Es así que los cinco ejes temáticos que enmarcan las directrices de la administración municipal durante los próximos tres años son:

1. Ciudad segura y en paz: Su finalidad es la construcción de un entorno social más seguro y cohesionado para la convivencia pacífica y el pleno goce de los derechos por parte de las y los habitantes del municipio.

2. Ciudad honesta y transparente: Se refiere a recuperar la confianza de las y los ciudadanos en la Administración Pública Municipal mediante la transparencia, la rendición de cuentas, el combate a la corrupción,

la modernización, mejora regulatoria y el uso eficiente de los recursos públicos.

3. Ciudad productiva: Su finalidad es fortalecer y articular los factores de la producción y aprovechar las ventajas competitivas locales para generar una mayor inversión, empleo e ingreso, en el marco de una economía solidaria y socialmente responsable.

4. Ciudad equitativa e incluyente: Su finalidad es promover el goce pleno de los derechos sociales y elevar la calidad de vida de la población desde una perspectiva de mayor inclusión e igualdad social.

5. Ciudad sustentable: Busca promover el desarrollo urbano y suburbano de manera sustentable, para garantizar el derecho de las y los oaxaqueños a vivir en un entorno adecuado para su desarrollo, salud y bienestar.

Como un elemento sustancial de este instrumento rector se encuentran las políticas o ejes transversales, cuya visión permea en los cinco ejes temáticos a través de acciones específicas que promueven su consecución.

Las políticas transversales que trascenderán a toda la Administración Pública Municipal serán:

1. Igualdad de género: Una temática presente en la agenda nacional e internacional que busca activamente cerrar la brecha de desigualdad que subsiste entre mujeres y hombres, así como prevenir y combatir la violencia hacia las mujeres. Para el municipio de Oaxaca de Juárez es de particular importancia en virtud a que en 2018 se incluyó al municipio en el listado de municipios de Oaxaca con alerta de género.

A través de este enfoque transversal se promoverá en las políticas públicas y programas el principio constitucional que establece que mujeres y hombres son iguales ante la ley y por tanto el reconocimiento

por sociedad y gobierno de que todas las personas, sin distinción de género, tienen los mismos derechos y deberes frente al Estado y la sociedad.

2. Inclusión social: La necesidad de implementar una política transversal de inclusión social radica en la persistencia de brechas sociales y económicas; la dignidad humana y el estado de bienestar en las y los ciudadanos, deben ser garantizados por el actuar gubernamental, estableciendo los medios que permitan la transformación social de esas brechas hacia una prosperidad compartida, instrumentando mecanismos que erradiquen la discriminación y/o exclusión por causa de edad, género, orientación sexual o discapacidad.

Es por ello por lo que esta administración tendrá como objetivo facilitar el acceso de bienes y servicios, así como oportunidades para el desarrollo y movilidad social, con un principio de universalidad, permitiendo el ejercicio pleno de los derechos civiles, políticos, económicos sociales y culturales de las y los habitantes del municipio de Oaxaca de Juárez.

3. Sustentabilidad: El acelerado crecimiento de centros urbanos en México como el municipio de Oaxaca de Juárez y su zona metropolitana plantea, por una parte, un crecimiento de la demanda de bienes, servicios e infraestructura para cubrir las necesidades de la población; por otra parte, la inexistencia de una adecuada planeación y uso racional de los recursos implica un riesgo para atender el crecimiento de las necesidades de la población.

Ante ello, se pone de manifiesto la imperiosa necesidad de incorporar la sustentabilidad en las políticas públicas y programas, considerada como la visión que plantea promover el “desarrollo y la satisfacción de las necesidades del presente sin comprometer la capacidad de las generaciones futuras para satisfacer sus propias necesidades” (Comisión Mundial del Medio Ambiente y del Desarrollo, 1987).



C. ALINEACIÓN CON EL PLAN NACIONAL DE DESARROLLO 2018 – 2024, EL PLAN ESTATAL DE DESARROLLO 2016 – 2022 Y LOS OBJETIVOS DE DESARROLLO SUSTENTABLE.

La importancia del Plan Municipal de Desarrollo no radica únicamente en ser el instrumento rector de la planeación a nivel de la administración municipal, sino que a raíz de la nueva visión de la administración pública en México que se impulsa con el enfoque de la Gestión para Resultados, haciendo énfasis en contribuir a los Sistemas Nacional y Estatal de Planeación mediante la alineación los objetivos del Plan Municipal de Desarrollo con el Plan Nacional de Desarrollo y el Plan Estatal de Desarrollo a fin de impulsar una mayor eficiencia y eficacia en el uso de los recursos públicos en los tres niveles de gobierno y lograr un mayor impacto y beneficio social.

Aunado a lo anterior, a nivel internacional existe una mayor conciencia en los países por contribuir al desarrollo económico y social global, desde una perspectiva de sustentabilidad, igualdad, paz y justicia, lo

cual se plasmó en los Objetivos de Desarrollo Sostenible u Objetivos Mundiales, que representan un compromiso al que se han sumado 170 países y territorios desde el año 2016.

Los objetivos estratégicos de los 5 ejes temáticos que conforman el presente Plan Municipal de Desarrollo se encuentran alineados a los Objetivos de Desarrollo Sostenible, al Plan Nacional de Desarrollo 2018 – 2024 y al Plan Estatal de Desarrollo 2016 – 2022.

La alineación de los objetivos del Plan Municipal de Desarrollo 2019 – 2021 del Municipio de Oaxaca de Juárez a los 17 Objetivos de Desarrollo Sostenible a nivel de eje temático se presentan en el siguiente esquema:

Tabla 3. Alineación de los objetivos del PMD 2019- 2021 con los Objetivos de Desarrollo Sostenible.

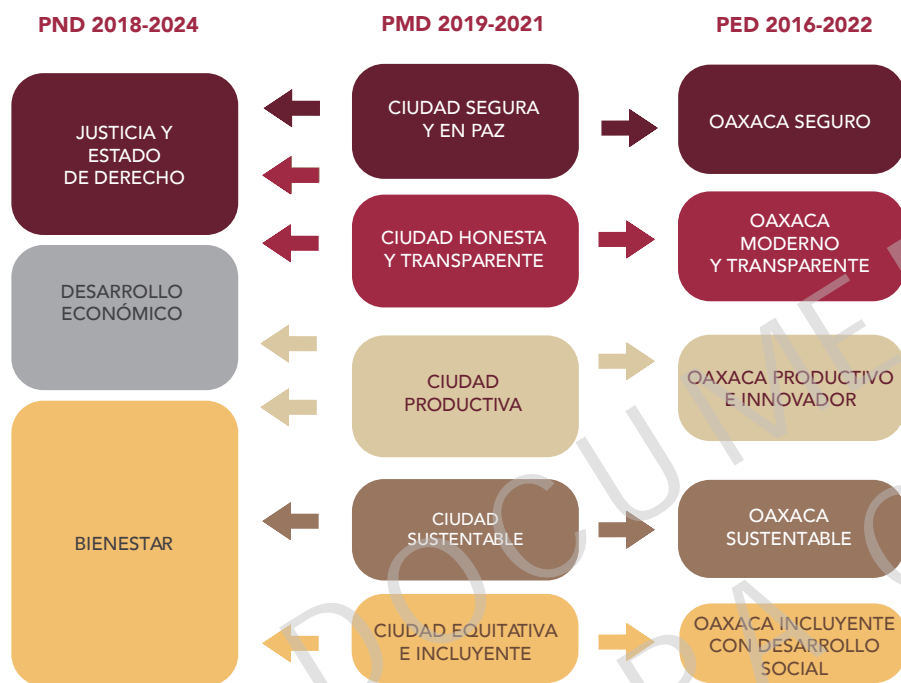
Plan Municipal de Desarrollo	1 Fin de la pobreza	2 Hambre cero	3 Salud y bienestar	4 Educación de calidad	5 Igualdad de género	6 Agua limpia y saneamiento	7 Energía Asequible y no contaminante	8 Trabajo decente y crecimiento económico	9 Industria, innovación e infraestructura	10 Reducción de las desigualdades	11 Ciudades y Comunidades sostenibles	12 Producción y consumo responsable	13 Acción por el clima	14 Vida submarina	15 Vida de ecosistemas terrestres	16 Paz, justicia e instituciones sólidas	17 Alianzas para lograr objetivos	Número de ODS con relación a cada eje del PMD
Ejes	1	2	3	4	5	6	7	8	9	10	11	12	13	14	15	16	17	
Ciudad Segura Y en Paz																X		1
Ciudad Honesta Y Transparente																X	X	2
Ciudad Productiva	X	X		X	X			X	X	X	X	X	X			X		11
Ciudad Equitativa e Incluyente	X		X	X						X							X	5
Ciudad Sustentable	X		X			X	X		X	X			X		X			8
Número de ejes con impacto por cada ODS	3	1	2	2	1	1	1	1	2	3	1	1	2		1	3		29

Fuente: Elaboración propia con información de los Objetivos de Desarrollo Sostenible del Programa de las Naciones Unidas para el Desarrollo.

EJE 1. "CIUDAD SEGURA Y EN PAZ"

Por su parte, la alineación a los ejes temáticos del Plan Nacional de Desarrollo 2018 – 2024 y al Plan Estatal de Desarrollo 2016 – 2022 se enmarca de la siguiente forma:

Cuadro 1. Alineación de los ejes del PMD con los Planes de Desarrollo a nivel federal y estatal



Fuente: Elaboración propia con información del PND 2018 - 2024 y PED 2016 – 2022.

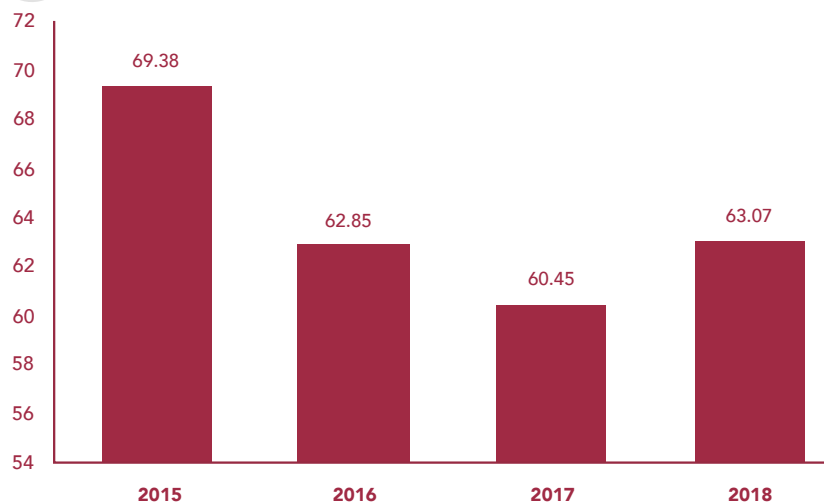
DIAGNÓSTICO.

En los últimos años la inseguridad se ha convertido en una de las principales preocupaciones de la ciudadanía. En este contexto destaca la dimensión de los conceptos de seguridad pública y paz social que implican no sólo la intervención del mando policiaco, ya que la construcción de una sociedad segura y en paz trasciende ese ámbito (ODS16).

PERCEPCIÓN SOCIAL Y COMUNITARIA.

La percepción de inseguridad ha crecido en estos años; el INEGI en su Encuesta Nacional de Victimización y Percepción sobre Seguridad Pública (ENVIPE) dio a conocer que en el año 2015 el 69.38% de la ciudadanía se sentía insegura en el municipio, y si bien para el 2018 el porcentaje se redujo a 63.07%, aún sigue siendo elevada, la proporción de personas que no se sienten seguras en su entorno (ODS16).

Gráfica 1. Evolución de la percepción de inseguridad en el municipio de Oaxaca de Juárez 2015 – 2018.

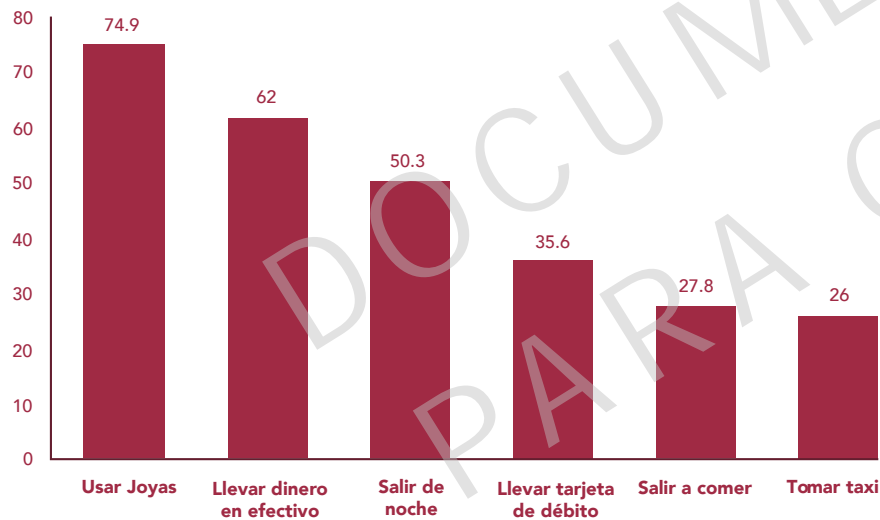


Fuente: Elaboración propia con datos de INEGI (ENVIPE 2015, 2016, 2017, 2018)

Se observa que este alto nivel de percepción de inseguridad de la ciudadanía guarda relación directa con la incidencia delictiva registrada en el municipio. Esto indica que el impacto delictivo es a nivel de la sociedad, no solamente de los ciudadanos y ciudadanas que han sido afectadas en su persona y/o en su entorno inmediato (ODS16).

Esta percepción de la ciudadanía generó incluso un cambio en las actividades cotidianas de los habitantes del municipio, como dejar de utilizar joyas, llevar dinero en efectivo consigo y salir de noche, entre otras acciones que se aprecian con mayor detalle en la Gráfica 2 (ODS16).

Gráfica 2. Actividades cotidianas más frecuentes que dejó de realizar la ciudadanía por temor a ser víctima de algún delito.

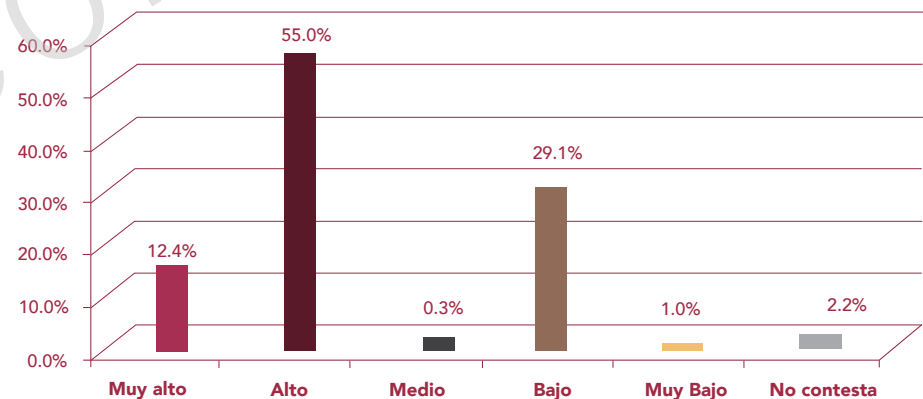


Fuente: Elaboración propia con datos de INEGI 2018 (ENVIPE)

De acuerdo con la Encuesta Nacional de Victimización y Percepción sobre Seguridad Pública 2018 (Instituto Nacional de Estadística y Geografía, 2018), en Oaxaca se estimó que 41.4% de la población de 18 años y más, consideraba la inseguridad como el problema más importante que aqueja su entidad federativa, por encima de la pobreza (40.4%) y la salud (38%) (ODS16).

De acuerdo con el Estudio de Percepción Ciudadana de la Violencia en Oaxaca de Juárez (BMS Consultoría, 2019) a principios de 2019, el 67.4% de las y los ciudadanos del municipio consideraron que el nivel de inseguridad es alto o muy alto (ODS16).

Gráfica 3. Percepción de nivel de violencia en el municipio, enero 2019.



Fuente: BMS Consultoría. Estudio de percepción ciudadana de la violencia en Oaxaca de Juárez.

El 62.3% considera que la violencia se ha incrementado en los últimos dos años, se le atribuye como causas principales el desempleo, la pobreza, el alcoholismo y los problemas familiares (ODS16).

Ante dicho incremento en la percepción ciudadana, las personas han implementado medidas para protegerse de la delincuencia en sus viviendas como: tener un perro guardián en sus casas (14.4%), cambiar puertas y ventanas (12.3%), colocar rejas o bardas (12.2%), cambiar o colocar cerraduras (11.3%).

También en términos de percepción, las y los ciudadanos consideran que los principales delitos que se cometen en su zona de residencia son el robo a transeúnte (21.1%), el robo en vivienda (14.9%), el asalto a mano armada (10.1%), el robo en transporte público y el vandalismo (cada uno con 9.8%) (ODS16).

INCIDENCIA DELICTIVA.

“Prevenir el delito (ODS16) es evitar la comisión de este tipo de actos por medio de estrategias que, dicho en términos generales:

- 1) Disuadan a delincuentes potenciales;
- 2) Atiendan de raíz las causas de la criminalidad;
- 3) Disminuyan las oportunidades para cometer delitos, o
- 4) Sancionen a quienes ya los cometieron.

Así, en el corto, mediano o largo plazo —dependiendo del tipo de estrategia— la prevención debe traducirse en la reducción del número de víctimas o el de victimarios”. (Chapa Koloffon, 2016)

Los índices de violencia y delincuencia en el municipio de Oaxaca de Juárez muestran que, en los dos últimos años, la violencia y la delincuencia han aumentado de manera considerable. A partir de información pública elaborada por el Secretariado Ejecutivo del Sistema Nacional de Seguridad Pública (SESNSP), en el municipio de

Oaxaca de Juárez la incidencia delictiva ha registrado el siguiente comportamiento histórico:

Gráfica 4. Incidencia delictiva (número de delitos) en el municipio de Oaxaca de Juárez 2016-2018.



Fuente: Elaboración propia con datos del el Secretariado Ejecutivo del Sistema Nacional de Seguridad Pública.

De la gráfica anterior, se desprende que, al comparar el comportamiento delictivo acumulado anual de cada período previo y comparado con el año 2018, la incidencia a nivel municipio es considerablemente más alta en los últimos dos años. Comparando las cifras se observa un incremento de 9.86% en el número de delitos entre 2016 y 2017, al pasar de 7,007 delitos en 2016 a 7,698 en 2017; sin embargo, las cifras registran un crecimiento de 28.95% en 2018 respecto al 2017, al registrarse 9,927 delitos.

Para 2018, se toma como referencia la estadística delictiva según la nueva metodología presentada por el Secretariado pues en la página oficial menciona lo siguiente: “La información registrada a partir de enero de 2018 con base en la nueva metodología, y que se publicará el 20 de febrero del presente año (y posteriormente el día 20 de cada mes), constituirá la estadística oficial de incidencia delictiva en el país.”

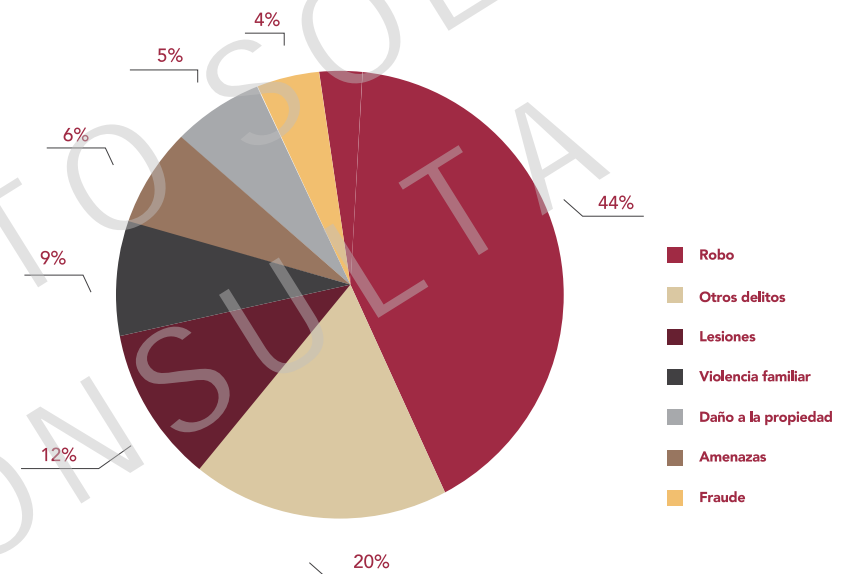
Ahora bien, la Tabla 4 muestra la desagregación de la incidencia delictiva por tipo de delito en Oaxaca de Juárez.

Tabla 4. Tipos de delitos cometidos en Oaxaca de Juárez 2018.

Delito	Total	Porcentaje
Robo	4,306	43.38%
Lesiones	1,216	12.25%
Violencia familiar	924	9.31%
Daño a la propiedad	578	5.82%
Amenazas	520	5.24%
Fraude	423	4.25%
Otros delitos del fuero común	303	3.05%
Otros delitos contra el patrimonio	253	2.55%
Otros delitos contra la sociedad	242	2.44%
Falsedad	151	1.52%
Homicidio	147	1.48%
Falsificación	136	1.37%
Abuso sexual	107	1.08%
Abuso de confianza	97	0.98%
Allanamiento de morada	70	0.71%
Narcomenudeo	70	0.71%
Violación simple	68	0.69%
Despojo	53	0.53%
Delitos cometidos por servidores públicos	46	0.46%
Otros delitos contra la familia	36	0.36%
Otros delitos que atentan contra la vida y la integridad corporal	32	0.32%
Incumplimiento de obligaciones de asistencia familiar	28	0.28%
Otros delitos que atentan contra la libertad personal	26	0.26%
Acoso sexual	25	0.25%
Extorsión	20	0.20%
Otros delitos que atentan contra la libertad y la seguridad sexual	11	0.11%
Violación equiparada	8	0.08%
Electorales	7	0.07%
Hostigamiento sexual	7	0.07%
Trata de personas	5	0.05%
Corrupción de menores	5	0.05%
Aborto	3	0.03%
Secuestro	3	0.03%
Feminicidio	1	0.01%
TOTAL GENERAL	9,927	100.00%

Como se observa en la Gráfica 5, el principal delito que afecta a las y los ciudadanos es el robo, seguido de las lesiones, la violencia familiar y en menor medida el daño a propiedad privada y las amenazas.

Gráfica 5. Ponderación de los delitos con mayor incidencia en el municipio de Oaxaca de Juárez en el periodo enero – diciembre 2018.

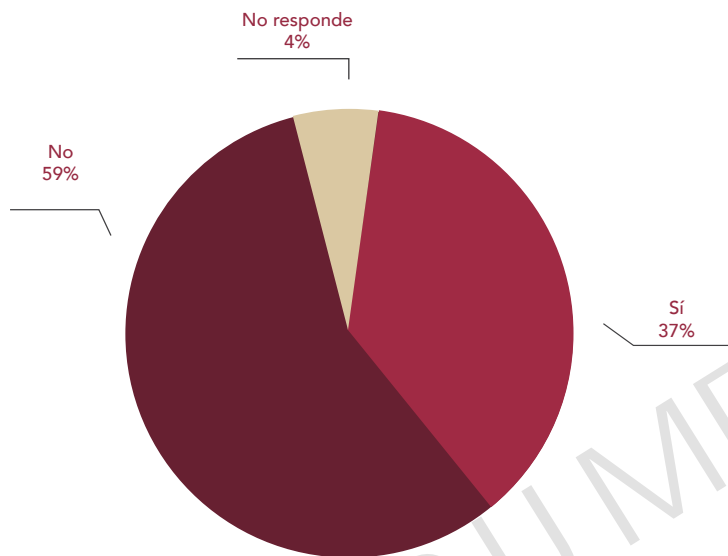


Fuente: Elaboración propia con datos del Secretariado Ejecutivo del Sistema Nacional de Seguridad Pública.

Fuente: Elaboración propia con datos del Secretariado Ejecutivo del Sistema Nacional de Seguridad Pública.

De acuerdo con el Estudio de Percepción de la Violencia en Oaxaca de Juárez (Gráfica 6), se observa que el 37% de las y los ciudadanos ha sido víctima de algún tipo de violencia durante los últimos dos años.

Gráfica 6. Afectación ciudadana por delitos.



Fuente: BMS Consultoría. Estudio de percepción ciudadana de la violencia en Oaxaca de Juárez 2019.

Por lo que respecta a la violencia familiar, en este sentido el 36.5% de las y los ciudadanos tienen conocimiento de algún caso de violencia de este tipo en su zona de residencia. De este segmento el 43% refiere a casos de violencia verbal, un 29.1% a violencia física hacia mujeres y un 24.5% a violencia física hacia menores de edad (ODS16).

El tema de la violencia hacia las mujeres (ODS5) se ha tornado de especial importancia en el municipio después de que el 30 de agosto de 2018 la Secretaría de Gobernación a través de la Comisión Nacional para Prevenir y Erradicar la Violencia contra las Mujeres (CONAVIM) emitió una resolución que declaraba la Alerta de Violencia de Género

en 40 municipios del estado de Oaxaca, entre ellos el municipio de Oaxaca de Juárez, con la finalidad de que se implementaran acciones en la atención de esta problemática.

De acuerdo con el "Informe del Grupo de Trabajo Conformado para Atender la Solicitud de Alerta de Violencia de Género Contra las Mujeres en el Estado de Oaxaca" (CONAVIM, 2018), entre el 2010 y el 2015 en el estado de Oaxaca se registraron 26,248 casos de mujeres que fueron atendidas por situaciones de lesiones y violencia por la Secretaría de Salud. De estos casos, un total de 2,718 se registraron en el municipio de Oaxaca de Juárez, es decir, 1 de cada 10 casos.

Tabla 5. Atención a mujeres por lesiones y violencia en la Secretaría de Salud, según año de la atención, 2010 - 2015.

	Año de la atención						Total
	2010	2011	2012	2013	2014	2015	
Nacional	135.416	158.191	182.562	223.199	272.372	294.918	1.266.658
Oaxaca	2.712	4.717	4.501	4.507	5.467	4.344	26.248
Huajuapán	336	133	206	1.019	1.147	1.023	3.864
Oaxaca de Juárez	552	664	524	338	349	291	2.718
S. Pinotepa Nacional	321	553	346	221	161	141	1.743
Salina Cruz	124	245	220	197	291	315	1.392
San Pedro Mixtepec	76	325	230	100	205	271	1.207
San Juan Bautista VN	29	53	100	167	163	130	642
San Miguel Amatitlán	6	118	113	92	190	121	640
Pinotepa de Don Luis	0	77	110	69	140	169	565
Ciudad Ixtepec	46	102	32	66	102	161	509
Loma Bonita	22	78	68	66	121	85	440
Resto de los municipios	1.200	2.369	2.552	2.172	2.598	1.637	509

Fuente: Recuperado del Informe del Grupo de Trabajo Conformado para Atender la Solicitud de Alerta de Violencia de Género Contra las Mujeres del Estado de Oaxaca 2018.

Cabe señalar que el 18.6% de los casos de mujeres atendidas por lesiones y violencia hacen referencia a violencia familiar o no familiar, mientras que el 80.7% se registró como accidental.

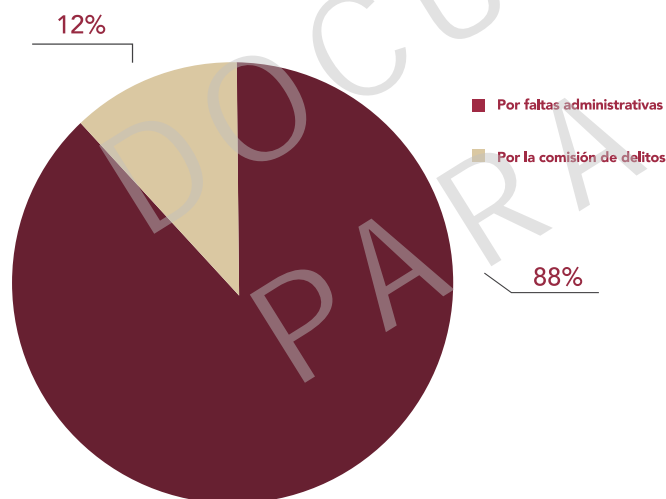
JUSTICIA MUNICIPAL.

El tema de Justicia Municipal se puede hacer sobre la base de dos componentes:

1. Las detenciones que realiza la Comisión de Seguridad Pública y Vialidad, por faltas administrativas y delitos, y (ODS16)
2. Las sanciones que impone, sobre las faltas administrativas, la Alcaldía Municipal (ODS16).

El análisis de ambos rubros con datos obtenidos de las estadísticas contenidas en el Portal Web de Transparencia del Ayuntamiento de Oaxaca de Juárez 2017 – 2018, donde sólo se tienen registros del primer semestre del 2018, se muestra en primer lugar que la Comisión de Seguridad Pública y Vialidad del municipio de Oaxaca de Juárez efectuó en el primer semestre de ese año 2,655 detenciones por faltas administrativas y 357 detenciones por la comisión de delitos (ODS16).

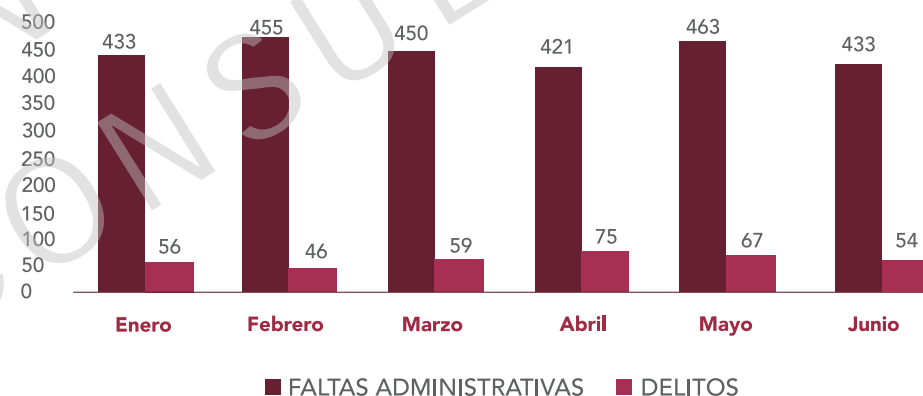
Gráfica 7. Composición de las detenciones efectuadas por la Comisión de Seguridad Pública y Vialidad de Oaxaca de Juárez, enero – junio de 2018.



Fuente: Elaboración propia con datos de la Comisión de Seguridad Pública y Vialidad, 2018.

Se puede observar que, en el primer semestre del año 2018, el 88% de las acciones de detención de las corporaciones de seguridad y vialidad fueron por faltas administrativas y solamente un 12% por delitos. Analizando la tendencia de las detenciones de forma mensual no se observa diferencia sustancial en el número de detenciones por faltas administrativas en el primer semestre del 2018, en tanto que a nivel de detenciones por delitos se aprecia una cifra ligeramente mayor en los meses de abril y mayo en comparación a los demás meses.

Gráfica 8. Comparativo mensual de detenciones por faltas administrativas y delitos durante el primer semestre del año 2018.



Fuente: Elaboración propia con datos de la Comisión de Seguridad Pública y Vialidad 2018.

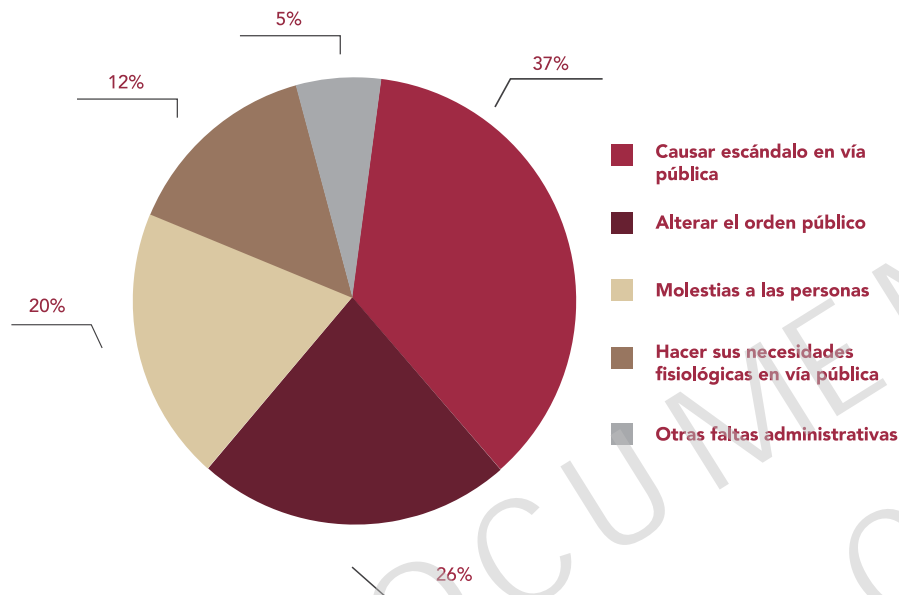
Tabla 6. Composición de las detenciones por faltas administrativas.

Falta administrativa	Enero	Febrero	Marzo	Abril	Mayo	Junio	Total
Causar escándalo en la vía pública	165	148	155	157	184	165	974
Alterar el orden público	130	116	118	122	111	92	689
Molestias a terceros	69	115	93	78	82	103	540
Hacer sus necesidades fisiológicas en la vía pública	49	56	48	42	58	66	319
Ingerir bebidas embriagantes en la vía pública	15	17	30	21	20	6	109
Persona presentada ante el Juez Calificador	4	0	5	1	5	1	16
Maltratar o ensuciar fachadas	1	3	1	0	3	0	8
TOTAL	433	455	450	421	463	433	2655

Fuente: Elaboración propia con datos de la Comisión de Seguridad Pública y Vialidad 2017-2018.

Los principales tipos de falta administrativa que se registran en la demarcación municipal son: el escándalo en vía pública, la alteración del orden público, la molestia a personas y realizar necesidades fisiológicas en vía pública (ODS16).

Gráfica 9. Mayores detenciones por faltas administrativas 2017-2018.



Fuente: Elaboración propia con datos de la Comisión de Seguridad Pública y Vialidad 2017-2018.

Finalmente, la Encuesta Nacional sobre Inseguridad (ENSI) (INEGI, 2010) indica que el 43% de la población opinaba que la capital era insegura. Otros elementos adicionales sobre la percepción de la inseguridad en el municipio señalados por la misma encuesta son los siguientes:

- “La cercanía con las víctimas del delito y la difusión de la violencia en los medios de comunicación.
- Las fallas del alumbrado público en calles del municipio.

- La falta de eficiencia institucional reflejada en la presencia de policías en las calles.
- La necesidad de mayor vigilancia por patrullas en las calles.
- La falta de cumplimiento de normas en establecimientos mercantiles que expenden bebidas alcohólicas”.

RECURSOS INSTITUCIONALES.

La capacidad institucional del municipio en términos de seguridad pública y protección civil está compuesta por los siguientes recursos:

- 496 elementos operativos.
 - 42 administrativos
 - 17 vehículos en activo.
 - 12 vehículos en el taller.
 - 22 motos en activo.
 - 9 motos en el taller.
- Esquema tecnológico de video vigilancia y comunicación con cámaras de monitoreo urbano. Equipos de video de tecnologías anteriores requieren modernización y renovación.
 - 56 radios de comunicación en uso.
 - 17 radios en proceso de baja.
- Sectorización regional: un programa estratégico que divide al municipio en sectores para mejorar la operatividad de los elementos policiales.
- 1 centro de análisis: C2 y el sistema de 911.

La situación descrita de la incidencia delictiva sugiere la necesaria modernización de la operación, mayor incorporación de algunas tecnologías, el fortalecimiento de recursos humanos, coordinación y la cooperación ciudadana, para atender la problemática de la seguridad capitalina.

El Estudio de las Naciones Unidas sobre Tendencias del Delito y Operaciones de los Sistemas de Justicia Penal (UN-CTS), propone una media aproximada de 300 oficiales de policía por cada 100 mil habitantes.

MOVILIDAD SEGURA Y ORDENADA.

TRÁNSITO MUNICIPAL.

En Oaxaca de Juárez circulan en promedio diariamente 180 mil vehículos, de los cuales el 75% proviene de los municipios conurbados y solamente el 25% es de los residentes de este municipio. (Hernández, 2018)

De acuerdo al Índice Global Inrix, Oaxaca de Juárez es la ciudad con la circulación vehicular más lenta del mundo en horas pico, con una velocidad de desplazamiento promedio de 5.9 kilómetros por hora, siendo el promedio mundial de 14.4 km/h. El Índice Inrix es el mayor estudio de su tipo en el mundo, elaborado con "big data" para analizar el impacto de la congestión en 38 países en cinco continentes y 1,360 ciudades, de las cuales 82 son mexicanas. (Zamarrón, 2018)

El excesivo uso del automóvil y la falta de infraestructura de movilidad adecuada hace que Oaxaca de Juárez presente constantemente, zonas de afectación vehicular y problemas de desplazamiento (ODS11).

Diariamente circulan en la ciudad 857 autobuses urbanos (Azcona, 2018) e ingresan en promedio más de 15,300 taxis (Hernández, 2018) provenientes de las poblaciones no sólo metropolitanas, ni de la región de Valles Centrales, sino incluso de la región de la Sierra Norte, que hacen paradas en toda su ruta por la ciudad y que ingresan y salen de la ciudad varias veces por día, sin control alguno (ODS11).

Sumado a esto, hay que considerar que las camionetas de transporte de pasajeros, comúnmente conocidas como "suburban" también tienen sus "terminales" diseminadas por toda la ciudad, principalmente en calles del centro, utilizando estacionamientos privados e incluso

cocheras, sin cumplir con los requisitos mínimos para ser utilizados como terminales de transporte de pasajeros, las cuales contribuyen a generar asentamientos vehiculares al realizar maniobras de entrada y salida e incluso, ascenso y descenso de pasajeros en plena vía (ODS11).

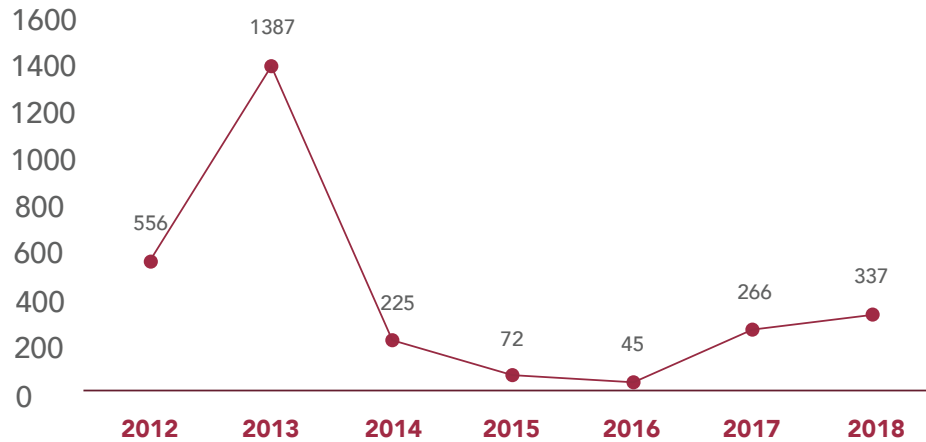
La saturación de tránsito vehicular en el municipio, particularmente en la zona centro y norte ha generado una presión en la necesidad de espacios de aparcamiento de vehículos, lo que a su vez ha hecho crecer el número de espacios acondicionados como estacionamientos privados, que tan sólo en el Centro Histórico, la principal zona con esta necesidad, ascienden a 124 establecimientos (Dirección de Economía, 2019) (ODS11).

MANIFESTACIONES SOCIALES EN VÍA PÚBLICA.

Uno de los fenómenos que generan mayor molestia y afectación a la ciudadanía son las manifestaciones sociales, afectando seriamente la movilidad en la cabecera municipal.

La Secretaría de Seguridad Pública de Oaxaca, realizó una estimación de la incidencia de bloqueos y marchas realizadas en vialidades del municipio de Oaxaca de Juárez, presentando los datos en las gráficas 10 y 11.

Gráfica 10. Evolución de los bloqueos de vialidades en Oaxaca de Juárez 2012–2018.

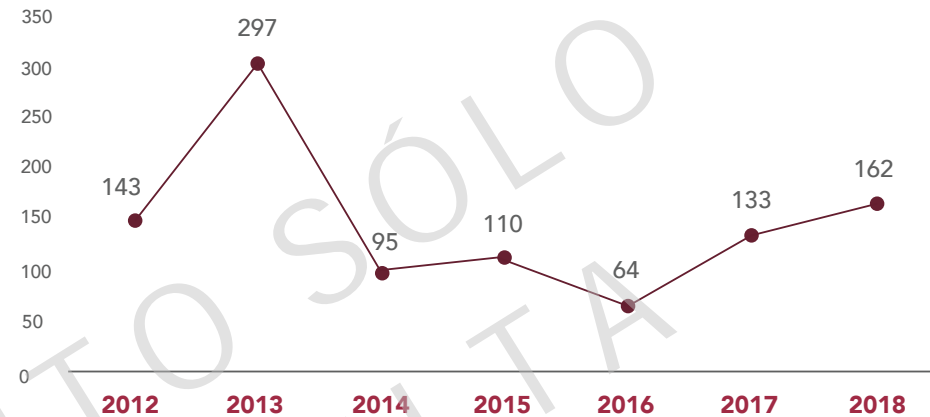


Fuente: Elaboración propia. Para 2012-2014 con datos obtenidos por solicitud de información pública de número 12823 realizada a la Secretaría de Seguridad Pública de Oaxaca (SSPO). Para 2015-2018 información proporcionada por la Secretaría de Seguridad Pública de Oaxaca (SSPO).

Considerando la estadística oficial, se observa que a partir de 2016 se han incrementado las manifestaciones sociales en el municipio en más de 7 veces para el caso de los bloqueos y en 2.5 veces refiriéndose a marchas; esto después de un comportamiento decreciente registrado para los ejercicios de 2014 a 2016.

Considerando estas cifras, se apunta que el municipio enfrenta en promedio, dos afectaciones al libre tránsito diariamente, debido a manifestaciones sociales. Si bien la determinación de las causas del comportamiento anual de manifestaciones sociales no es objeto del presente diagnóstico, puede señalarse que, desde una perspectiva de análisis social, las marchas y bloqueos como forma de protesta tienen su punto de cimentación en el conflicto social después del año 2006, y a partir de entonces la gran mayoría de organizaciones que participan en estos actos, tomaron como ejemplo la dinámica de movilización

Gráfica 11. Evolución de marchas en Oaxaca de Juárez 2012 – 2018.



Fuente: Elaboración propia. Para 2012-2014 con datos obtenidos por solicitud de información pública de número 12823 realizada a la Secretaría de Seguridad Pública de Oaxaca (SSPO). Para 2015-2018 información proporcionada por la Secretaría de Seguridad Pública de Oaxaca (SSPO).

de dicho conflicto, como medio de presión hacia el gobierno estatal, principalmente.

Ante este panorama, en el cual el municipio de Oaxaca de Juárez es receptor de manifestaciones dirigidas, en su gran mayoría, al ámbito de competencia del orden estatal, no se han implementado medidas que equilibren el derecho a la libre manifestación y el derecho al libre tránsito.

Éste es un tema de gran relevancia para la paz social y la convivencia armónica. Los efectos que conlleva la reiterada afectación al libre tránsito no sólo tienen consecuencias de orden económico, político o de movilidad, sino que se constituye en un elemento de alteración del orden social y, es aquí, donde reside la importancia de instrumentar políticas de mitigación de efectos colaterales.

PROTECCIÓN CIVIL.

Por sus condiciones geográficas el municipio de Oaxaca de Juárez está vulnerable y expuesto a frecuentes fenómenos geológicos, meteorológicos, ambientales y otros derivados de la actividad humana.

Resulta imposible evitar los desastres suscitados por causas naturales, pero sí es posible reducir al mínimo los riesgos con políticas que impulsen la cultura de la autoprotección (ODS16).

La autoprotección es un sistema de comportamientos relacionados directamente con la prevención, misma que permite actuar con

oportunidad en situaciones de mediano y alto riesgo. Una población bien informada será capaz de actuar con seguridad y a tiempo ante la inminencia de los desastres (ODS11).

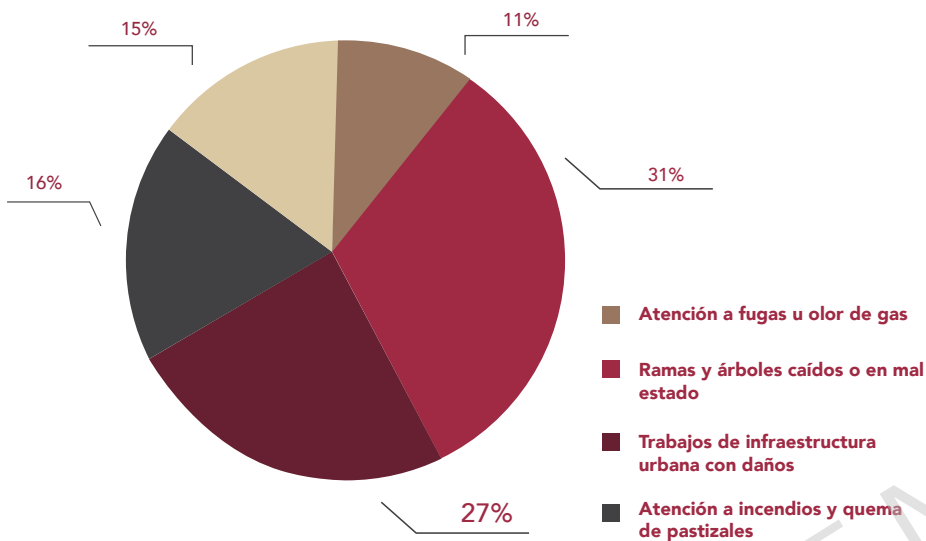
El principal reto para la protección civil es, en ese sentido, transitar hacia un sistema preventivo y de corresponsabilidad que revierta los costos aplicados en la atención de emergencias. Actuar de esa manera es altamente redituable (ODS11).

Tabla 7. Distribución mensual de eventos ocurridos en materia de protección civil en el municipio de Oaxaca de Juárez 2018

Eventos ocurridos	Mes											
	Enero	Febrero	Marzo	Abril	Mayo	Junio	Julio	Agosto	Septiembre	Octubre	Noviembre	Diciembre
Atención a fugas u olor de gas	2	6	3	8	10	7	4	9	3	2	4	4
Ramas y árboles caídas o en mal estado	10	4	6	14	14	29	15	28	21	17	10	12
Trabajos de infraestructura urbana dañados	6	8	6	8	15	14	22	17	27	17	10	9
Atención a incendios y quema de pastizales	6	17	21	25	19	2	0	0	0	1	0	0
Visita a inmuebles dañados por sismo y lluvia	29	38	20	0	0	0	0	0	0	0	0	0

Fuente: Elaboración propia con datos de la Dirección de Seguridad Pública, Vialidad y Protección Ciudadana, 2019.

Gráfica 12. Eventos más ocurridos durante el 2018.



Fuente: Elaboración propia con datos de la Dirección de Seguridad Pública, Vialidad y Protección Ciudadana, 2019.

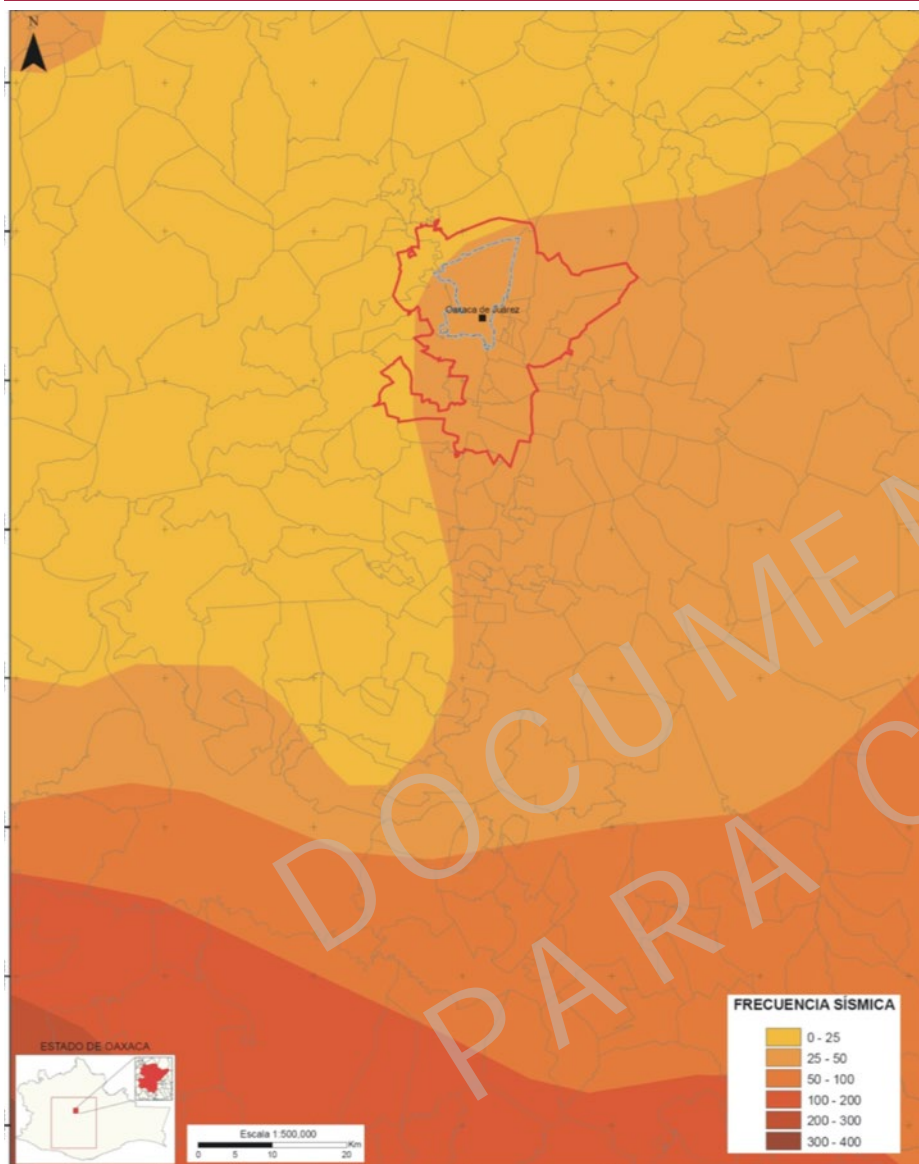
De acuerdo con la Gráfica 12, se observa que, durante el 2018, los eventos con mayor frecuencia que requirieron la intervención de protección civil fueron las ramas y árboles caídos o en mal estado, los trabajos de infraestructura urbana con daños y atención a incendios y quema de pastizales (ODS11).

De acuerdo al Instituto Nacional de Geología de la Universidad Nacional Autónoma de México (UNAM), en la demarcación municipal se identifica un sistema de 12 fallas laterales y normales orientadas al Noreste-Suroeste y al Noroeste-Sureste. Sin embargo, no se han hallado evidencias o se tienen registros de que este sistema se encuentre activo o haya tenido movimiento, por lo que el único riesgo identificado son los posibles deslizamientos de laderas inducidos por infiltración de agua de lluvia (ODS11).

El territorio municipal y en general, el de la entidad, se encuentra en zonas clasificadas como de alta y muy alta sismicidad debido a la estructura geológica en la que se ubica (ODS11).

Pese a lo anterior, analizando la frecuencia de sismos ocurridos en la región de Valles Centrales durante el periodo 1998 - 2011, de acuerdo al Catálogo de Sismos (Servicio Sismológico Nacional, 2011) el territorio municipal se ubica en las zonas de menor frecuencia, entre 0 y 50 eventos en el periodo referido. Sin embargo, esto no exime de riesgos asociados a la actividad sísmica, ya que los mayores riesgos son las afectaciones por sismos que tienen un epicentro en las zonas de la Costa y el Istmo de Tehuantepec, como quedó de manifiesto en los eventos sísmicos del mes de septiembre de 2018 (ODS11).

Mapa 8. Frecuencia sísmica anual en los Valles Centrales de Oaxaca 1998 – 2011.



Otro riesgo importante en materia de protección civil está relacionado con los procesos de remoción en masa, es decir, los movimientos ladera abajo que no requieren el transporte de un medio como el agua, el aire o el hielo. De la superficie total del municipio, un 10% presenta un nivel de peligro muy alto, ubicada en la zona noreste en laderas inestables. Con nivel de peligro alto se ubica al 35% de la superficie municipal, destacando que esta zona abarca 23 localidades del municipio. En un nivel medio se ubica alrededor del 24% de la superficie municipal, comprendiendo 12 localidades, mientras que en nivel bajo sólo se halla el 31% de la superficie de la demarcación municipal.

Lo anterior implica un riesgo que debe contemplarse en la planeación de medidas de protección civil ya que sólo 3 de las agencias municipales están libres de riesgo de afectación por este fenómeno, como se muestra en la Tabla 8.

Tabla 8. Número de sistemas afectables en zonas de muy alto y alto peligro por deslizamiento de laderas en Oaxaca de Juárez.

N°	Agencia	Escuelas	Instalaciones Deportivas	Mercados	Oficina Municipal	Templo	Unidad Médica	Manzanas
1	Candiani							
2	Centro	5	1	1		13	1	364
3	Cinco Señores							
4	Dolores							
5	Donají	2				2		98
6	Guadalupe Victoria				1	4		130
7	Montoya	1						29
8	Pueblo Nuevo							35
9	San Felipe Del Agua							65
10	San Juan Chapultepec	1	1		1	7	1	131
11	San Luis Beltrán							11
12	San Martín Mexicapam	5	3			5	2	205
13	Santa Rosa	14	8		3	12	1	498
14	Viguera							32

Fuente: Instituto Nacional de Geología, UNAM. Atlas de Riesgos del Municipio de Oaxaca de Juárez, 2011.

Fuente: Instituto Nacional de Geología, UNAM. Atlas de Riesgos del Municipio de Oaxaca de Juárez, 2011.

Un último riesgo para considerar, asociado a fenómenos meteorológicos son las zonas inundables, tanto por su proximidad a cauces naturales de ríos, como por la alteración de escurrimientos naturales, obras y vialidades. En este sentido, con base a los datos presentados por el Atlas de Riesgos del municipio de Oaxaca de Juárez (2011), se puede destacar el hecho de que 9 de las 13 agencias y la cabecera municipal presentan zonas inundables; pero de forma particular se encuentran San Juan Chapultepec y Candiani, que tienen un 34.99% y 24.96% de su superficie como zona inundable respectivamente.

PROBLEMÁTICA IDENTIFICADA.

- Existe un alto grado de percepción ciudadana respecto a que el municipio es inseguro (más del 65% de la ciudadanía) y que la inseguridad ha aumentado significativamente en los últimos dos años.
- A partir del 2016 la tasa de incidencia delictiva se ha incrementado considerablemente hasta el año 2018, siendo los principales delitos del fuero común: el robo, las lesiones, la violencia familiar, las amenazas y el daño a la propiedad.
- La capacidad de respuesta ante la comisión de delitos del fuero común por parte de la fuerza policial del municipio (7 de cada 100 delitos cometidos) se encuentra limitada en términos de equipamiento, entrenamiento y capacitación, uso de tecnologías y falta de visión estratégica.
- La violencia familiar es el tercer delito más recurrente en el municipio y es un fenómeno que afecta de manera particular a las mujeres, ya que el 14% de las atenciones a mujeres por lesiones y violencia en la Secretaría de Salud se enmarcan en esta categoría.
- La violencia de género es una problemática de primordial atención dado que 1 de cada 10 casos de mujeres lesionadas o violentadas en el estado de Oaxaca, se presentan en el municipio de Oaxaca de Juárez, lo cual ha derivado en la Declaratoria de Alerta de Violencia de Género.
- De las 3,012 detenciones que realizó la Policía Municipal de Oaxaca de Juárez, solamente el 12% corresponde a la comisión

de un delito; la mayoría del tiempo invertido en detenciones está relacionado a faltas administrativas (88%).

- La composición de la incidencia delictiva es consistente con la composición de detenciones. Los cuatro delitos más cometidos y los que registran mayores detenciones, son: robo, violencia familiar, lesiones y daño en propiedad ajena.
- El rápido crecimiento del parque vehicular, aunado a la baja cultura vial y el bajo cumplimiento a la normatividad en materia de tránsito, así como el promedio de dos afectaciones al libre tránsito por día por manifestaciones sociales deriva en que el municipio sea la ciudad con la circulación vehicular más lenta del mundo en horas pico.
- Existen considerables riesgos geológicos y climatológicos, como los efectos por sismos, los desplazamientos de masa y las inundaciones, que, por su naturaleza impredecible, pueden afectar severamente a la población si no existen mecanismos de prevención y mitigación de riesgos.

OBJETIVO.

1.1. Fortalecer y consolidar la cultura de prevención del delito, la legalidad y la autoprotección en las y los habitantes del municipio de Oaxaca de Juárez, a través de la corresponsabilidad ciudadana (ODS16).

ESTRATEGIA Y LÍNEAS DE ACCIÓN.

1.1.1. Generar espacios de colaboración social basados en la prevención, la legalidad y la vinculación, así como focalización y difusión de la información (16.3, 16.6, 16.b).

1.1.1.1. Fortalecer las capacidades institucionales de la Policía a través de la implementación del modelo de policía de proximidad orientado a la solución de problemas con perspectivas de género, juventud y derechos humanos.

1.1.1.2. Diseñar estrategias de sensibilización y acercamiento de la

Policía con la población para consolidar la imagen de la institución.

1.1.1.3. Implementar programas que incorporen a las instituciones educativas, en donde se promueva no sólo como espacio seguro, sino como un medio a través del cual se impulse la prevención social en tres ejes principales:

- Prevención de conductas delictivas.
- Educación vial.
- Cultura de la legalidad.

1.1.1.4. Fortalecer agrupamientos de policía multidisciplinarios orientados a la atención e intervención primaria en el procesamiento de conflictos familiares y de violencia de género y juvenil.

1.1.1.5. Establecer espacios de participación a través de la conformación de consejos sectoriales integrados por comités ciudadanos en barrios, colonias, unidades habitacionales y juntas auxiliares.

1.1.1.6. Desarrollar actividades para promover la prevención del delito y la autoprotección ciudadana con la participación de la sociedad organizada.

1.1.1.7. Empezar un proyecto de cultura de la denuncia mediante la difusión de información y sensibilización, a través de nuevos mecanismos de comunicación entre la sociedad y las autoridades.

1.1.1.8. Realizar actividades de prevención del delito coordinadamente con organizaciones empresariales y de la sociedad civil.

1.1.1.9. Implementar sistemas de vigilancia humana, tecnológica o vecinal que coadyuven en la recuperación de la seguridad en los espacios públicos.

1.1.1.10. Capacitar en diferentes temáticas a niñas, niños, jóvenes y padres de familia en las diferentes instituciones educativas a través de pláticas, conferencias y talleres para la prevención del delito.

OBJETIVO.

1.2. Contribuir a generar una mayor armonía y paz social, a través del fortalecimiento institucional y la disminución en la comisión de delitos, índices de inseguridad y faltas administrativas en el municipio con especial énfasis en zonas de alto riesgo, así como en el Centro Histórico y en cada una de las trece agencias y sus respectivas colonias (ODS16, ODS11).

ESTRATEGIAS Y LÍNEAS DE ACCIÓN.

1.2.1. Ejecutar un programa de mejora de las fuerzas de seguridad pública, en sus instancias de carrera policial, capacitación, certificación y controles de desempeño (16.1, 16.3, 16.5, 16.a).

1.2.1.1. Incrementar el estado de fuerza, para que al finalizar la administración se aproxime a los requerimientos que establece la media internacional de policías por habitante.

1.2.1.2. Proveer a los cuerpos de seguridad pública con la infraestructura y equipo que les permita actuar de forma coordinada y sistemática.

1.2.1.3. Incrementar el número de patrullas durante la administración y establecer un proceso permanente de sustitución y reparación de vehículos.

1.2.1.4. Establecer esquemas innovadores de monitoreo de rutas de vigilancia vial, fomentando la mejora de la movilidad urbana.

1.2.1.5. Actualizar los sistemas de monitoreo y rutas de vigilancia de los policías para verificar su eficacia.

1.2.1.6. Crear áreas de inteligencia policial, una por cada sector, que aporten insumos a la Dirección de Seguridad Pública y Vialidad y Protección Ciudadana que mantengan actualizado el mapa delictivo e identifiquen redes de vínculos y modus operandi delictivo.

1.2.1.7. Establecer un Centro de Mando Integrado que permita vincular información y operaciones tácticas con el Grupo de Operaciones Especiales.

1.2.1.8. Desarrollar actividades de inteligencia policial en prevención del delito.

1.2.1.9. Fortalecer la profesionalización especializada de la Policía que permita ejecutar operativos de manera más eficaz.

1.2.1.10. Promover estímulos para los cuerpos de seguridad.

1.2.1.11. Fomentar entre los elementos policiales el respeto a los derechos humanos.

1.2.1.12. Aplicar continuamente conforme a lo establecido en la ley, el control de confianza a los elementos de seguridad pública y vialidad.

1.2.1.13. Brindar atención psicológica para asistir a los elementos que intervengan en un evento que pudiera afectar su condición emocional.

1.2.1.14. Fortalecer los servicios de la Academia de Seguridad Pública del Municipio de Oaxaca.

1.2.1.15. Dar cumplimiento a los parámetros establecidos por la ley para la obtención y conservación de la licencia colectiva para la portación de armas de fuego.

1.2.1.16. Estandarizar la capacitación, profesionalización, certificación y promover la dignificación de acuerdo al Nuevo Modelo Policial, considerando un enfoque de Derechos Humanos, Proximidad y Participación Ciudadana.

1.2.2 Fortalecer e incrementar las herramientas tecnológicas para el acopio y procesamiento de la información con valor policial (ODS16) indirectamente (16.1, 16.a).

1.2.2.1. Ampliar las redes de comunicación para que en las colonias existan alarmas y cámaras de video vigilancia.

1.2.2.2. Instalar una plataforma de botones de alertamiento temprano.

1.2.2.3. Modernizar la infraestructura de comunicación y tecnología para facilitar el intercambio de información y una coordinación más efectiva, así como la cobertura de la red municipal de radiocomunicación para las fuerzas de seguridad pública.

1.2.2.4. Adquirir tecnología de punta en materia de investigación policial.

1.2.2.5. Aplicar sistemas de información con tecnología de última generación para la rápida y efectiva atención de contingencias.

1.2.2.6. Impulsar el incremento de lectores de placas automatizados con el propósito de identificar vehículos con reporte de robo.

1.2.2.7. Mejorar la información estadística con base en el nuevo modelo de información policial.

1.2.2.8. Aplicar sistemas de vigilancia en zonas prioritarias de la ciudad.

1.2.2.9. Implementar soluciones geomáticas que proporcionen una cartografía para elaborar mapas del delito, así como esquemas de monitoreo de la incidencia delictiva para la toma de decisiones operativas.

1.2.2.10. Automatizar el proceso de infracciones con el propósito de agilizar el trámite de cobro y recuperación de garantías.

1.2.3. Incrementar los recursos humanos e instrumentos tecnológicos con base en el sistema integral de seguridad, actuando a través de cuadrantes, con especial énfasis en zonas de alto riesgo, así como en el Centro Histórico (16.1, 16.3, 16.5, 16.a).

1.2.3.1. Operar el estado de fuerza de seguridad y vialidad en el territorio municipal mediante la estrategia de cuadrantes, tomando como base los sectores territoriales.

1.2.3.2. Instalar equipo especializado para realizar denuncias y registrar alertas delictivas, iniciando por los cuadrantes de mayor comisión de delitos.

1.2.3.3. Desarrollar y aplicar un nuevo sistema integral de seguridad vial que agilice el tránsito y reduzca los accidentes en el municipio.

1.2.3.4. Realizar operativos dirigidos a mantener libres de violencia los espacios públicos y de entretenimiento en el Centro Histórico.

1.2.3.5. Crear un grupo especializado en atención al turista y al comerciante que vigile de manera permanente las calles del primer cuadro de la ciudad.

1.2.3.6. Analizar y resolver la situación jurídica de inmuebles abandonados que pudieran servir como centros de operación criminal.

1.2.3.7. Realizar operativos dirigidos a mantener libres de violencia los espacios públicos.

1.2.3.8. Impulsar la operación táctica coordinada y sectorizada por cuadrantes para hacer más efectiva la estrategia de combate a la delincuencia.

1.2.3.9. Cooperar con las estrategias de las instancias municipales, estatales y federales.

1.2.3.10. Desarrollar esquemas integrales de atención ciudadana que permitan dar seguimiento a las llamadas o requerimientos que recibe la Dirección de Seguridad Pública, Vialidad y Protección Ciudadana.

1.2.3.11. Promover un Convenio Metropolitano de Seguridad Pública para coordinar estrategias y mecanismos de intercambio de información especializada para apoyar los operativos policiales.

1.2.4. Fomentar el orden, el Estado de derecho y procurar la justicia municipal (16.5, 16.6, 16.10).

1.2.4.1. Actualizar y adecuar los reglamentos y normatividad que deberá regir la Administración Pública Municipal.

1.2.4.2. Vigilar el estricto cumplimiento de los reglamentos y normatividades emanadas de la Administración Pública Municipal.

1.2.4.3. Conciliar en aquellos asuntos en materia civil, mercantil, administrativa, familiar y vecinal de tal forma que no se altere el orden público o se afecte el derecho de terceros.

OBJETIVO.

1.3. Mejorar el ordenamiento vial urbano del territorio municipal (ODS11).

ESTRATEGIA Y LÍNEAS DE ACCIÓN.

1.3.1. Fomentar una cultura vial en la sociedad civil para una mayor circulación de transporte (11.2).

1.3.1.1. Unificar el sistema de semáforos para mejorar la circulación.

1.3.1.2. Impulsar una mayor eficiencia en la movilidad de los usuarios del transporte público y privado, aminorar a mediano y largo plazo los conflictos viales.

1.3.1.3. Vigilar el cumplimiento estricto de la normatividad y señalización vial, con la finalidad de generar convivencia armónica en la vía pública.

OBJETIVO.

1.4. Fortalecer la cultura de la prevención y mitigación de riesgos ante contingencias de origen natural y humano que representan una potencial afectación para la población (ODS11).

ESTRATEGIA Y LÍNEAS DE ACCIÓN.

1.4.1. Modernizar el modelo de prevención y atención inmediata a situaciones que ponen en riesgo la integridad física y patrimonio de los habitantes en el municipio bajo un enfoque metropolitano (11.5).

1.4.1.1. Actualizar los planes en materia de protección civil existentes en el municipio.

1.4.1.2. Fortalecer el sistema municipal de protección civil garantizando un modelo de prevención y atención de emergencias.

1.4.1.3. Diseñar e implementar campañas y programas en materia de protección civil con atención puntual en instituciones de carácter público y privado.

1.4.1.4. Celebrar convenios de colaboración con instituciones de educación para formar brigadistas voluntarios en materia de protección civil.

1.4.1.5. Mantener en óptimas condiciones los sistemas de alerta y monitoreo para contingencias.

1.4.1.6. Modernizar con apoyo de las tecnologías de la información los sistemas de monitoreo y alerta ante contingencias.

1.4.1.7. Elaborar un sistema de geo-referenciación en materia de protección civil.

1.4.1.8. Integrar manuales de crisis para dependencias y entidades municipales, así como instituciones de carácter público.

1.4.1.9. Efectuar continuamente visitas y recorridos de supervisión para detección y evaluación de riesgos potenciales.

1.4.1.10. Diseñar planes de contingencia para personas con discapacidad.

1.4.1.11. Diseñar e implementar planes de contingencia en espacios públicos que registren alta afluencia.

1.4.1.12. Realizar simulacros coordinados y sistematizados, en instituciones públicas, centros educativos y zonas de alta concentración poblacional.

1.4.1.13. Revisión de medidas de seguridad en inmuebles, así como los programas internos de protección civil.

1.4.1.14. Instalación de las Unidades Internas de protección civil en inmuebles públicos y privados.

1.4.1.15. Impartir cursos de capacitación en temas de protección civil y gestión integral de riesgos, primeros auxilios, prevención y combate de incendios, inundaciones, evacuación de inmuebles y búsqueda y rescate.

1.4.1.16. Implementar campañas de concientización y mitigación de riesgos en instituciones públicas, privadas, priorizando centros educativos y colonias identificadas como zonas de riesgo en el municipio de Oaxaca de Juárez.

1.4.1.17. Fortalecer los planes de contingencia en materia de riesgos por inestabilidad en laderas e inundaciones.



EJE 2 "CIUDAD HONESTA Y TRANSPARENTE"

DIAGNÓSTICO.

GOBERNANZA Y CIUDADANÍA PARTICIPATIVA.

La gobernabilidad democrática se debe construir a partir del diálogo plural, reconocimiento de las diferencias y de los acuerdos sociales justos y equitativos entre los diferentes actores sociales que convergen en el municipio de Oaxaca de Juárez.

Por lo que es necesario impulsar factores fundamentales de una gobernabilidad democrática, como la eficiencia gubernamental para la atención a las necesidades y demandas ciudadanas, la existencia de mecanismos que permitan que la ciudadanía se haga escuchar y el combate a la corrupción (ODS10).

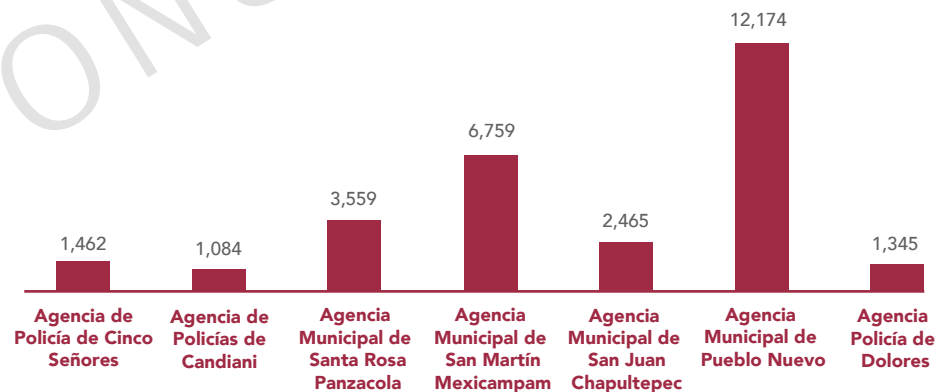
Por tal motivo, se considera un gobierno participativo aquel en donde sociedad y gobierno se relacionan y participan en la toma de decisiones públicas; es decir trabajan de la mano para propiciar soluciones a problemas públicos, construir los marcos normativos y fortalecer las instituciones para que se mejoren el entorno y calidad de vida de sus habitantes (ODS16).

Dentro de los mecanismos de participación ciudadana convencional que se han venido utilizando en administraciones anteriores, podemos destacar las elecciones de Agentes Municipales, las cuales se desarrollan cada tres años, y cuyo objetivo es el de elegir de forma democrática a quien desempeñará el cargo de Agente Municipal para representar a las y los habitantes de cada agencia, y coadyuvar con la Administración Municipal para brindar soluciones a las principales problemáticas en su jurisdicción.

El municipio de Oaxaca de Juárez cuenta con 13 agencias municipales y de policía, de las cuales 6 eligen a su autoridad a través de la modalidad de sistemas normativos internos (conocidos comúnmente como usos y costumbres), es decir, a través de una asamblea convocada previamente; y 7 por elecciones sistematizadas, en las cuales se cuenta con padrones electorales y boletas donde se registran las planillas de los candidatos interesados en participar, y que previamente tuvieron un proceso de inscripción.

En los comicios del año 2017, para elegir a los Agentes Municipales, se contó con un total de 32,254 votantes.

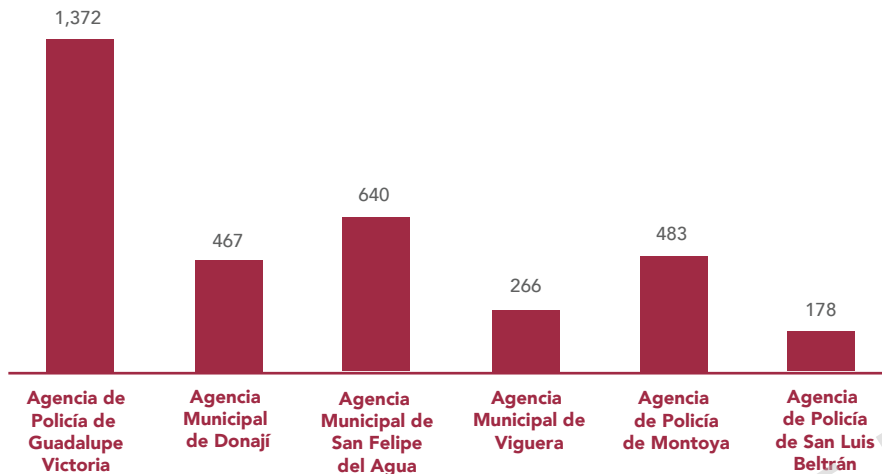
Gráfica 13. Número de votantes en elecciones sistematizadas de Agentes Municipales y de Policía 2017.



Fuente: Elaboración propia con base en la información proporcionada por la Subdirección de Agencias y Colonias, abril 2019.

Por otra parte, en lo que respecta a la elección de Agentes Municipales y de Policía por medio de sistemas normativos internos en el año 2017, se obtuvo un nivel de participación de 3,406 votantes en las 6 agencias respectivas.

Gráfica 14. Número de votantes en elecciones por Usos y Costumbres de Agentes Municipales y de Policía 2017



Fuente: Elaboración propia con la información proporcionada por la Subdirección de Agencias y Colonias, abril 2019.

En la misma sintonía para el año 2017 y 2018 se crearon los Consejos Consultivos Temáticos, los cuales se dividieron en I. Economía; II. Turismo; III. Infraestructura, desarrollo urbano y obras públicas; IV. Culturas; V. Seguridad pública y vialidad; VI. Deporte; VII. Medio ambiente; VIII. Juventud; IX. Discapacidad; X. Normatividad en seguridad pública; XI. Salud y XII. Protección animal; XIII. Expresidentes municipales. Los cuales durante el año 2017 y 2018 realizaron un total de 103 sesiones de trabajo.

Por último, dentro del municipio es de igual importancia la elección de los Comités de Vida Vecinal (COMVIVES), los cuales son electos cada tres años y son el primer eslabón en la cadena de participación ciudadana de tipo vecinal, los cuales suman un total de 211 COMVIVES, de los cuales fenecieron 175 y se renovarían en la presente administración.

Según el estudio acerca del Índice de Felicidad realizada por la Secretaría Técnica de la administración 2017 - 2018 del municipio de

Oaxaca de Juárez en el año 2017, en el apartado de buen gobierno establece que solo el 38% de las personas confían en sus autoridades municipales, lo cual proyecta una clara pérdida de legitimidad en la clase gobernante, de ahí la razón por la cual los niveles de participación en las asambleas y juntas vecinales han disminuido.

GESTIÓN MUNICIPAL 2017 – 2018.

La Administración Pública Municipal es un ente que se correlaciona con los diversos órdenes de gobierno, es quien debe brindar y racionar de forma equitativa la provisión de los bienes y servicios o como lo menciona Guerrero (1998), la administración pública es la actividad del Estado para lo cual labora su perpetuación y desarrollo, es decir produce las condiciones que facilitan la perpetuación de la sociedad y los elementos que la incluyen.

Para que la administración pública pueda cumplir este principio de perpetuación y desarrollo, es necesario que los gobiernos estén en constante innovación para la mejoría de sus procesos y diseño e implementación de políticas públicas, de tal modo que se facilite la toma de decisiones de la máxima autoridad político administrativa y así se oriente el rumbo de la administración al cumplimiento eficiente, otorgándoles las respuestas necesarias para la solución de las principales problemáticas sociales (ODS16).

Sin embargo, los recursos para toda administración siempre serán limitados, de ahí la importancia de la maximización de todo recurso público surgiendo así la necesidad de mejorar los procesos en la dinámica administrativa del municipio. Es necesario un modelo gerencial que conlleve una transformación organizacional en la administración pública, que permita efficientar el trabajo de la estructura administrativa destacando los resultados logrados (ODS16).

El presente análisis del diseño orgánico de la Administración Pública Municipal del periodo 2017 – 2018, se llevó a cabo a través del mapeo de los esquemas orgánicos funcionales, tramos de control, líneas de

mando y capacidad operativa de las atribuciones conferidas a cada uno de los mandos medios y superiores de las dependencias y entidades de la Administración Pública Municipal, obteniendo como resultado la identificación de las diferentes nomenclaturas y atribuciones de las políticas y planes de trabajo.

En lo que refiere al diseño, éste tuvo como objetivo realizar el diagnóstico normativo organizacional para determinar los objetivos institucionales, su alineación organizacional, las vinculaciones con las áreas, la organización y funcionamiento de la Administración Pública Municipal.

En cuanto a los entes municipales, en el Bando de Policía y Gobierno del municipio de Oaxaca de Juárez, publicado en la Gaceta Municipal el 1 de enero de 2017, se consideraban: 6 Coordinaciones Municipales, 1 Comisión de Seguridad Pública y Vialidad, mismas que poseen un total de 208 plazas de mandos medios y superiores, sin embargo en este diseño se contempla a la Oficina de la Presidencia Municipal por pertenecer al Gabinete Legal de la Administración Municipal, sumando a ello 8 plazas más, dando un total de 216 mandos medios y superiores.

Cuadro 2. Estructura administrativa del Gobierno Municipal de Oaxaca de Juárez 2017-2018



Fuente: Elaboración propia con información proporcionada por la Dirección de Administración.

En el mismo documento normativo reconocía como órganos auxiliares a las Oficinas de Apoyo a la Presidencia Municipal: Secretaría del Ayuntamiento, Secretaría Particular, Secretaría Técnica, Consejería Jurídica; Contraloría Municipal, Dirección de Comunicación Social, Dirección de Relaciones Públicas y la Procuraduría de Gestión y Vinculación Social. Parte de estas atribuciones fueron retomadas de la Ley Orgánica Municipal del Estado de Oaxaca por la Administración Pública Municipal del periodo 2017 – 2018. En su conjunto los órganos auxiliares conformaron un total de 72 plazas de mandos medios y superiores.

ÓRGANOS DESCENTRALIZADOS.

- Dirección de Pensiones.
- Comité Municipal del Sistema para el Desarrollo Integral de la Familia, DIF Municipal.
- Instituto Municipal de la Mujer.
- Instituto Municipal de Vivienda.
- Clínica de la Mujer.

Esta última fue considerada en el Bando de Policía y Gobierno vigente durante la Administración Pública Municipal del periodo 2017 – 2018, sin embargo, fue cedida en comodato por un lapso de 99 años a los Servicios de Salud del Estado de Oaxaca el 8 de marzo de 2017. En su conjunto, sin contemplar a la Clínica de la Mujer, los órganos descentralizados concentraban 52 plazas de mandos medios y superiores.

En este análisis también se contempló la estructura del Honorable Ayuntamiento durante el periodo 2017 – 2018, anexando las dos Sindicaturas y las 13 Regidurías, dando como resultado un total de 358 mandos medios y superiores, 204 departamentos, 40 unidades, 7 delegaciones administrativas, 1 Oficialía de Partes, 1 Tesorería

Municipal, 1 Coordinador de la Casa Hogar y 1 Coordinador de la Casa de Día, 2 coordinaciones de área, 5 subcomisarías, 1 Academia de Policía, 2 comisarías, 49 direcciones de área, 21 direcciones o titulares de entes públicos, 8 coordinaciones y 1 Presidente Municipal Constitucional.

Cuadro 3. Estructura del Honorable Ayuntamiento, Dependencias y Entidades del municipio de Oaxaca de Juárez 2017- 2018



Fuente: Elaboración propia con información proporcionada por la Dirección de Administración.

Tabla 9. Distribución de plazas del Honorable Ayuntamiento del municipio de Oaxaca de Juárez 2017- 2018.

204 Departamentos	40 Unidades	7 Delegados Administrativos
1 Oficialía de Partes	1 Tesorería Municipal	1 Coordinador de la Casa Hogar
1 Coordinador de la Casa de Día	2 Coordinaciones de Área	5 Subcomisarías
1 Academia de Policía	2 Comisarías	49 Direcciones de Área
21 Direcciones o Titulares de Entes Públicos	8 Coordinaciones	1 Presidente Municipal Constitucional

Fuente: Elaboración propia con información proporcionada por la Dirección de Administración.



Las funciones y servicios públicos establecidos como competencia del ámbito municipal, según el artículo 113 en la Constitución Política de los Estados Unidos Mexicanos son:

1. Agua potable, drenaje, tratamiento y disposición de sus aguas residuales.
2. Alumbrado público.
3. Limpia, recolección, traslado, tratamiento y disposición final de sus residuos.
4. Mercados y centrales de abasto.
5. Panteones.
6. Rastro.
7. Calles, parques y jardines y su equipamiento.
8. Seguridad Pública.

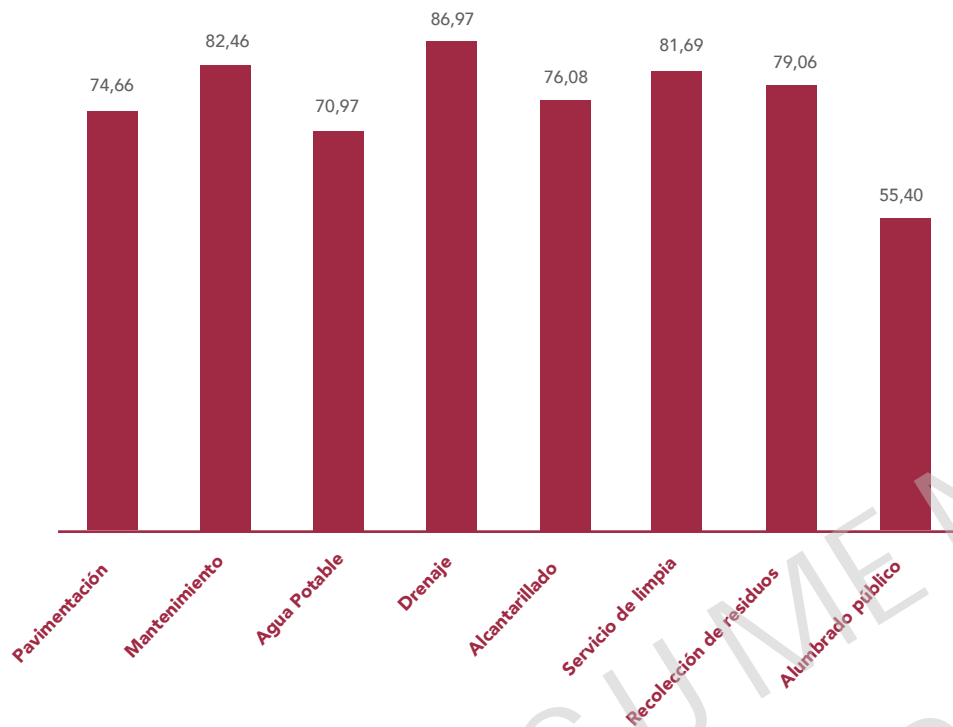
La encuesta de satisfacción ciudadana en materia de servicios públicos del Instituto Nacional para el Federalismo y el Desarrollo Municipal (INAFED), aplicada en el municipio de Oaxaca de Juárez en el 2018 presenta los siguientes resultados.

Tabla 10. Porcentaje de encuestados satisfechos con los Servicios Públicos Municipales.

	Reactivo	Porcentaje de encuestados satisfechos
1	¿El tramo de calle donde se encuentra esta vivienda está pavimentado o cuenta con otro tipo de revestimiento (adoquín, asfalto, gres, hormigón impreso, hidráulico, noxer, empedrado)?	74.66 %
2	En el último año, ¿El tramo de calle donde se encuentra esta vivienda ha recibido algún tipo de mantenimiento (bacheo, reencarpetamiento, banquetas, pintura en guarniciones, etc)?	82.46 %
3	¿Cuenta con el servicio de agua potable dentro de la vivienda o fuera de ésta, pero dentro del terreno?	70.97 %
4	¿Esta vivienda se encuentra conectada al sistema de drenaje público?	86.97 %
5	¿El tramo de calle donde se encuentra esta vivienda dispone del servicio de alcantarillado?	76.08 %
6	¿Los tramos de calles y espacios públicos cercanos a su vivienda reciben el servicio de limpia?	81.69 %
7	¿Cuenta esta vivienda con el servicio de recolección de residuos sólidos (basura) al menos dos veces por semana?	79.06 %
8	El tramo de calle donde se encuentra esta vivienda ¿Cuenta con el servicio de alumbrado público?	55.40 %

Fuente: Elaboración propia con información de la Secretaría Técnica de la Administración Municipal 2017-2018.

Gráfica 15. Porcentaje de encuestados satisfechos.



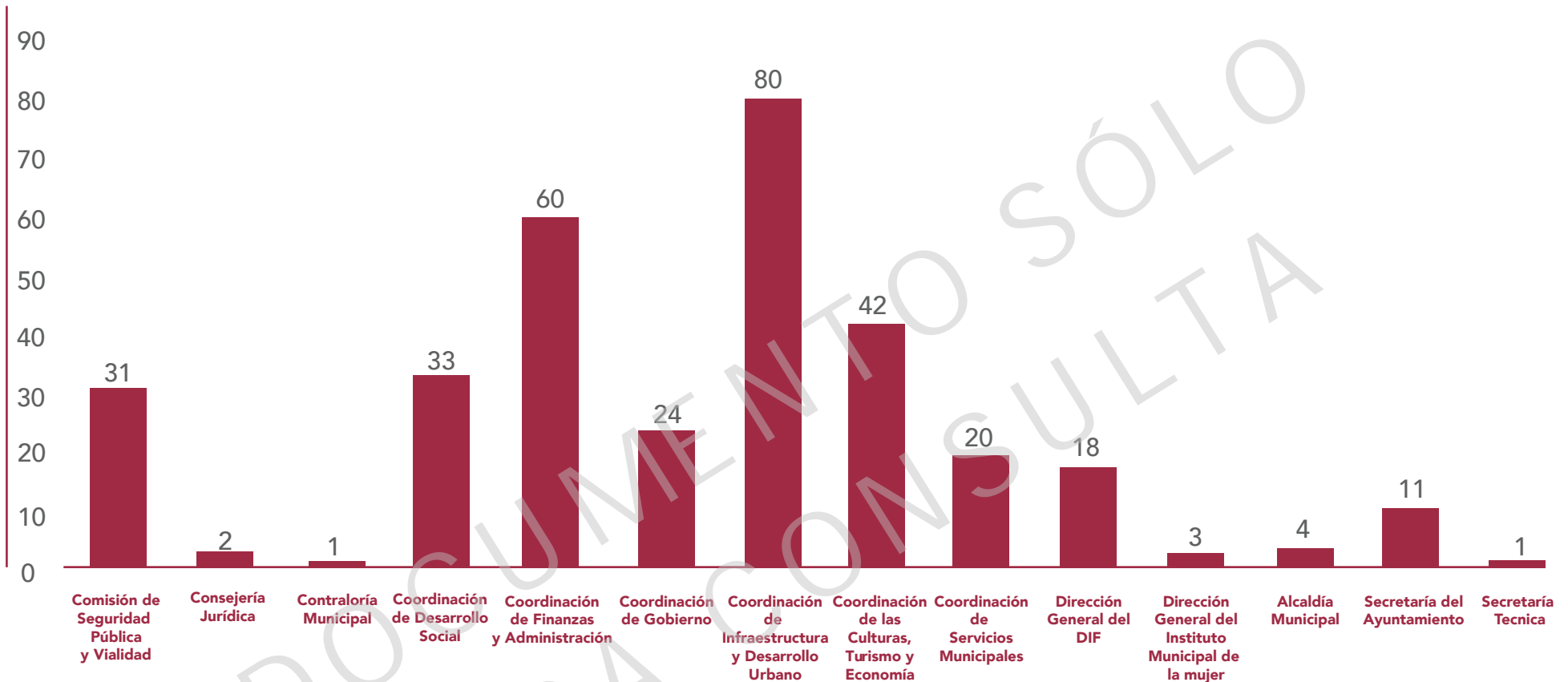
Fuente: Elaboración propia con información de la Secretaría Técnica de la administración 2017-2018.

Asimismo, la Auditoría Superior de la Federación (ASF) publicó en el año 2013 el Índice de Desarrollo Institucional Municipal, de acuerdo con sus resultados el estado de Oaxaca registró un rendimiento muy bajo, con un 68.9% del total de sus municipios. Por lo que es necesario fortalecer el marco institucional, jurídico, procedimientos y rendición de cuentas para lograr un control óptimo del desarrollo institucional (ODS16).

En el Inventario de Trámites y Servicios de la Administración Municipal que comprende al periodo 2017 - 2018, se encontró un registro en el que señala que el municipio de Oaxaca de Juárez ofrece 330 trámites y servicios divididos por área administrativa, ejemplificados en la siguiente gráfica.



Gráfica 16. Número total de servicios otorgados por área administrativa del municipio de Oaxaca de Juárez 2017.



Fuente: Elaboración propia. Información proporcionada por la Subdirección de Mejora Regulatoria, abril 2019.

Para lograr una Administración Pública Municipal eficaz y eficiente, es necesario mejorar los trámites y servicios que brinda, a través

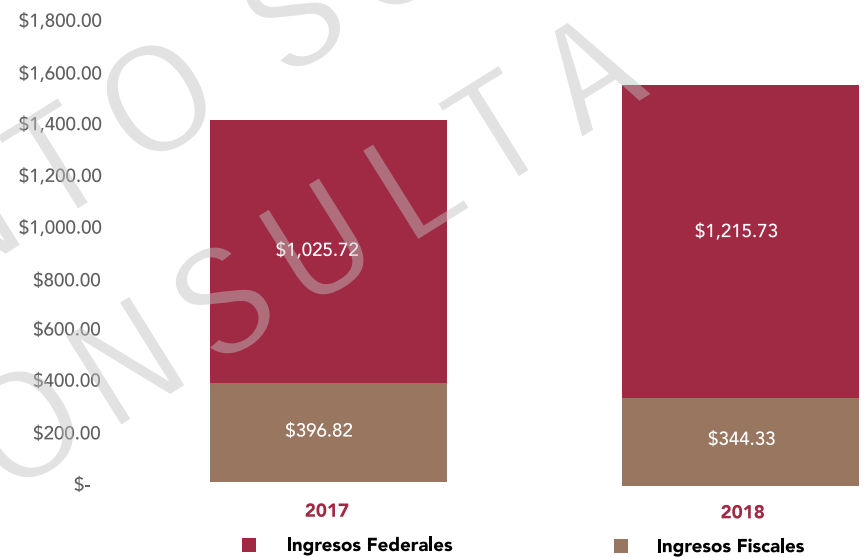
de la armonización y homologación de instrumentos, herramientas, acciones que de tal forma se optimice el tiempo de respuesta del uso y funcionamiento de cada trámite y servicio (ODS16).

FINANZAS PÚBLICAS.

El Gobierno Municipal obtiene sus Ingresos Fiscales del cobro a la ciudadanía que habita en el municipio por los conceptos de: impuestos, derechos, contribuciones de mejoras, productos y aprovechamientos; de conformidad con lo establecido en la Ley de Ingresos Municipal. En lo referente a los Ingresos Federales, el Municipio recibe de la Federación recursos a través de las transferencias de los diversos fondos del Ramo 28 (Participaciones) y del Fondo III (FISM-DF) y IV (FORTAMUN) del Ramo 33 (Aportaciones), conforme a lo establecido por la Ley de Coordinación Fiscal, así como de los convenios que se firman con las diversas dependencias o secretarías del Gobierno Federal, donde el municipio será el beneficiario para llevar algún proyecto que cumpla con los lineamientos, reglas de operación, convocatorias. Es así como se adquiere el capital financiero para llevar a cabo las principales acciones gubernamentales.

A continuación, se presenta el comportamiento de los ingresos del municipio de Oaxaca de Juárez durante el periodo de 2017 al 2018.

Gráfica 17. Histórico del comportamiento de los Ingresos Fiscales y Federales del municipio de Oaxaca de Juárez 2017 – 2018 (Cifras en millones de pesos).



Fuente: Elaboración propia con información de las Cuentas Públicas del municipio de Oaxaca de Juárez de los años 2017 y 2018.

Se observa, que del año 2017 al año 2018 hay un incremento en los ingresos federales, sin embargo, lo que llama la atención es que, en el año 2018, los ingresos fiscales se reducen en relación con los recaudados en el año anterior.

Para el año 2018, los ingresos municipales totales se distribuyeron de la siguiente forma:

Tabla 11. Estructura del Presupuesto de Ingresos de Oaxaca de Juárez, 2018.

Rubro De Ingresos	Importe
Ingresos fiscales	344,329,804.59
Impuestos	142,803,187.33
Contribuciones de mejora	
Derechos	174,189,334.57
Productos	5,954,150.03
Aprovechamientos	21,383,132.66
Ingresos federales	1,215,730,360.22
Participaciones	889,773,454.10
Aportaciones	280,738,030.12
Convenios	45,218,876.00
Transferencias, asignaciones, subsidios y otras ayudas	217,720.00
Ayudas sociales	217,720.00
Otros ingresos y beneficios varios	63,356,083.90
Otros ingresos financieros	3,015,177.77
Otros ingresos y beneficios varios	60,340,966.13
Total	1,623,633,968.71

Fuente: Elaboración propia con base en la información del Estado de Flujos de Efectivo del municipio de Oaxaca de Juárez del 01 de enero al 31 de diciembre de 2018, publicado en la Cuenta Pública 2018.

Todo gobierno debe contar con mecanismos de financiación que le provean los recursos económicos necesarios para suministrar los bienes y servicios públicos que demanda su comunidad, como se

puede observar claramente en la tabla 11, el municipio de Oaxaca de Juárez depende principalmente de los recursos que le provee la federación (Ingresos Federales), los cuales representan 74.88% de los ingresos totales del municipio.

Tabla 12. Conciliación analítica entre los egresos presupuestarios y contables 2018.

1.Total de Egresos (presupuestarios)		\$1,772,809,628.58
2.Menos egresos presupuestarios no contables		\$425,440,567.93
Mobiliario y equipo de administración	\$1,272,488.72	
Mobiliario y equipo educacional y recreativo	\$17,145.60	
Equipo e instrumental médico y de laboratorio	-	
Vehículos y equipo de transporte	\$362,866.00	
Equipo de defensa y seguridad	-	
Maquinaria, otros equipos y herramientas	\$1,057,120.96	
Activos biológicos	-	
Bienes inmuebles	\$1,600,000.00	
Activos intangibles	-	
Obra pública de bienes de dominio público	\$264,331,667.16	
Obra pública en bienes propios	\$11,558,174.10	
Proyectos Productivos y Acciones de Fomento	-	
Acciones y participaciones de capital	-	
Compra de títulos y valores	-	
Inversiones en fideicomisos, mandatos y otros análogos	-	
Provisiones para contingencias y otras erogaciones especiales	-	
Amortización de la deuda pública	\$109,276,002.96	
Adeudos de ejercicios fiscales anteriores (ADEFAS)	\$21,885,140.50	
Otros egresos presupuestales no contables	\$14,079,961.93	
3. Más gastos contables no presupuestales		\$46,119,190.15
Estimaciones, depreciaciones, deterioros, obsolescencia y amortizaciones	\$14,620,380.39	
Provisiones	-	
Disminución de inventarios	-	
Aumento por insuficiencia de estimaciones por pérdida o deterioro u obsolescencia	-	
Aumento por insuficiencia de provisiones	-	
Otros gastos	\$31,498,809.76	
Otros gastos contables no presupuestales		
4. Total de Gastos Contables (4=1 - 2 +3)		\$ 1,393,488,250.80

Fuente: Elaboración propia con base en la información de la Conciliación Analítica entre los Egresos Presupuestarios y Contables del municipio de Oaxaca de Juárez del 01 de enero al 31 de diciembre de 2018, publicado en la Cuenta Pública 2018.

Haciendo la revisión correspondiente al Fondo de Aportaciones para el Fortalecimiento de los Municipios y de las Demarcaciones Territoriales de la Ciudad de México (FORTAMUN), y del Fondo de Aportaciones para la Infraestructura Social Municipal y de las Demarcaciones Territoriales de la Ciudad de México (FISM-DF), se destaca que del ejercicio de ambos programas se ejerció en un 97.93% y 99.66% respectivamente del total devengado.

Tabla 13. Ejercicio y Destino de Gasto Federalizado y Reintegro 2018

Programa o fondo	Destino de los recursos	Ejercicio	
		Devengado	Pagado
Fortamun	Seguridad Pública, obligaciones financieras	\$ 160,502,750.31	\$ 157,185,667.77
FISM-DF	Obra Pública, gastos indirectos y programas de desarrollo institucional	\$ 120,131,131.35	\$ 119,719,933.61

Fuente: Elaboración propia con información del Formato del Ejercicio y Destino del Gasto Federalizado y Reintegro del 01 de enero al 31 de diciembre del 2018 del municipio de Oaxaca de Juárez, publicado en la Cuenta Pública 2018.

El Ramo General 28 de Participaciones a Entidades Federativas y municipios, no tienen un destino específico en el gasto de los gobiernos locales, tiene como fin asignar recursos de manera proporcional generando incentivos para el crecimiento económico.

Su ejercicio durante el 2018 quedó estructurado de la siguiente forma:

Tabla 14. Resultado del ejercicio del Presupuesto de Egresos

Rubro	Total	Porcentaje del ramo 28
Servicios Personales	\$ 809,720,251.09	88.07%
Materiales y Suministros	\$ 33,000,184.52	3.59%
Servicios Generales	\$ 27,246,060.25	2.96%
Transferencias, asignaciones, subsidios y otras ayudas	\$ 852,007.00	0.09%
Bienes Muebles, Inmuebles e Intangibles	\$ 86,434.23	0.01%
Deuda Pública	\$ 48,492,558.58	5.27%
Inversión Pública	—	

Fuente: Elaboración propia con información del Informe de Avance de Cuenta Pública Municipal del 01 de enero al 31 de diciembre de 2018, del municipio de Oaxaca de Juárez de la Cuenta Pública 2018.

Es importante destacar que el rubro de Servicios Personales absorbe el 88.07% del presupuesto del Ramo General 28 otorgado al municipio.

TRANSPARENCIA Y RENDICIÓN DE CUENTAS.

El acceso a la información pública es un derecho que tenemos los ciudadanos para acceder a información pública del gobierno que beneficie la participación y mejore la confianza (ODS17), tal como lo plasma el artículo 6 de la Constitución Política de los Estados Unidos Mexicanos,

"... El derecho a la información será garantizado por el Estado. Toda persona tiene derecho al libre acceso a información plural y oportuna, así como a buscar, recibir y difundir información e ideas de toda índole por cualquier medio de expresión.

... V. Los sujetos obligados deberán preservar sus documentos en archivos administrativos actualizados y publicarán, a través de los medios electrónicos disponibles, la información completa y actualizada sobre el ejercicio de los recursos públicos y los indicadores que permitan rendir cuenta del cumplimiento de sus objetivos y de los resultados obtenidos."

Por ello se establece como obligación, a todas las autoridades, entidad, órgano y organismo de los poderes Legislativo, Ejecutivo y Judicial, órganos autónomos, partidos políticos, sindicatos, personas físicas o morales que reciban o ejerzan recursos públicos o realicen actos de autoridad de la Federación, las entidades federativas y los municipios a garantizar el derecho de acceso a la información que tenga en posesión, a publicar y transparentar por medios electrónicos o cualquier otro medio disponible las acciones, programas, uso de recursos, información fiscal etc (ODS17).

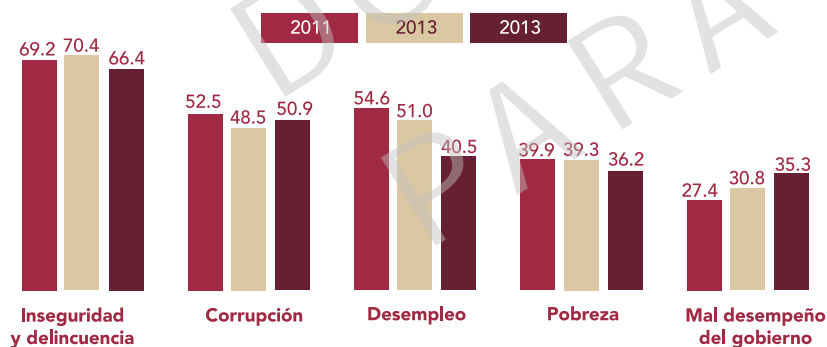
El Instituto Nacional de Transparencia, Acceso a la Información Pública y Protección de Datos Personales (INAI) define a la transparencia como: "Conjunto de disposiciones y actos mediante los cuales los sujetos obligados tienen el deber de poner a disposición de cualquier persona la información pública que poseen y dan a conocer, en su caso, el proceso y la toma de decisiones de acuerdo a su competencia, así como las acciones en el ejercicio de sus funciones." (INAI, 2018).

Por otra parte, dentro de las entidades federativas, según el Instituto Mexicano para la Competitividad A.C. (IMCO), se destaca la frecuencia en la que se realizan actos de corrupción; a la Ciudad de México donde el 95.1% de sus habitantes consideran que la práctica de corrupción es constante, el IMCO señala que la media es 88.8 % y Oaxaca se encuentra por encima de la media.

Por ello el Instituto Nacional de Estadística y Geografía (INEGI) 2016, en su publicación Encuesta Nacional de Calidad e Impacto Gubernamental, manifiesta que en el año 2015 el 50.9% de la población de 18 años y más que habitan en ciudades de más de 100 mil habitantes, consideró la corrupción como el segundo problema más importante del país, después de la inseguridad y delincuencia; mientras que las siguientes posiciones las ocupaba en la encuesta el desempleo, la pobreza y el mal desempeño del gobierno. El resumen gráfico de los resultados de la encuesta antes referida se presenta a continuación:

Gráfica 18. Percepción de los problemas más importantes en el país.

Percepción de los problemas más importantes en el país
2011, 2013 y 2015
(Porcentaje)



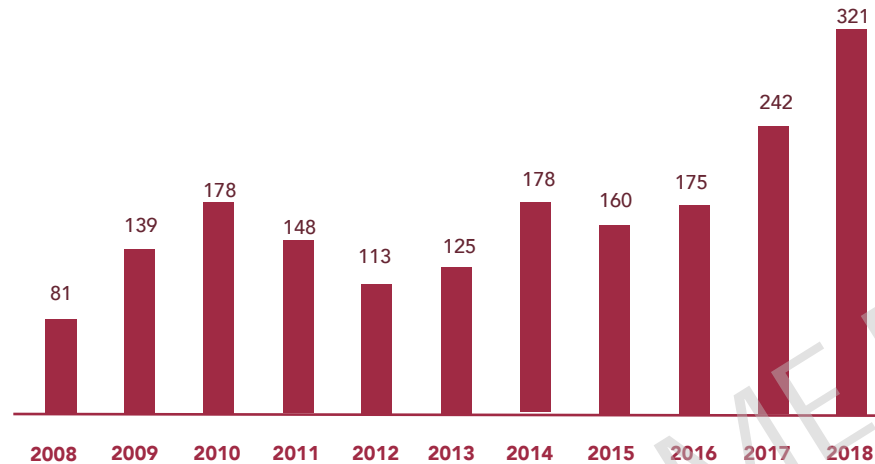
Fuente: Recuperado de INEGI. Encuesta Nacional de Calidad e Impacto Gubernamental 2011, 2013 y 2015.

Los resultados de la encuesta también arrojaron que el año 2015 se registraron mayores experiencias en corrupción en el contacto con autoridades de seguridad pública, del ministerio público, juzgados o para tramitar alguna empresa, por otro lado 20 de las 32 administraciones públicas estatales en el año 2014 reportaron un programa anticorrupción.

En este orden de ideas y según la información del Índice de Transparencia y Disponibilidad de la Información Fiscal de los Municipios ITDIF-M 2018, publicado por AR Aregional, el cual mide la disposición de los gobiernos municipales a transparentar información fiscal de ingresos, egresos y deuda a sus ciudadanos buscando con ello el correcto ejercicio de los recursos públicos, el índice evaluó un total de 60 municipios de todo el país y coloca a Oaxaca de Juárez en el lugar número 25 por debajo de la media; con base en la información antes referida, es necesario llevar a cabo una revisión de los indicadores que miden el desempeño municipal, con la finalidad de llevar acciones y políticas públicas que mejores los niveles de dichos indicadores, además de poder difundir el trabajo que llevan a cabo las autoridades municipales, por medio de la publicación y difusión de la mayor cantidad de información pública en el portal de internet del Municipio (ODS17).

En la gráfica que a continuación se presenta, se muestra la atención de las solicitudes de acceso a la información efectuadas por los ciudadanos al Municipio en los últimos 10 años.

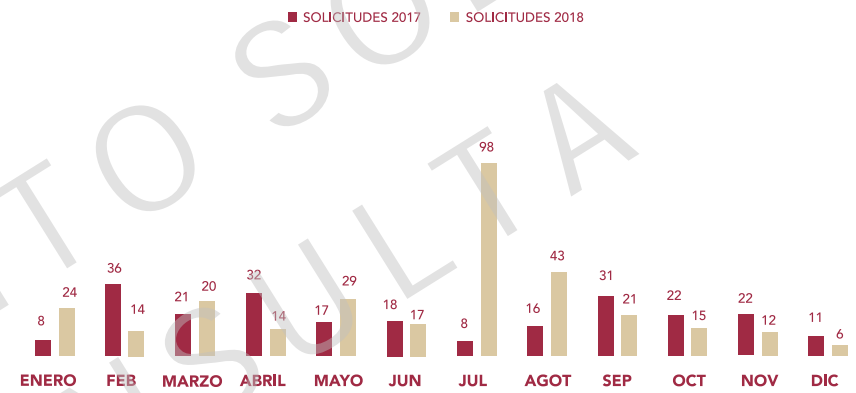
Gráfica 19. Evolución de las solicitudes de acceso a la información 2008-2018.



Fuente: Elaboración propia con base a la información proporcionada por la Unidad de Transparencia, abril 2019.

Sobre la base de la información presentada en la gráfica anterior podemos observar que, en los últimos seis años, ha existido un incremento en el número de solicitudes de acceso a la información, lo que indica que la ciudadanía ha mostrado mayor interés por conocer la dinámica y el funcionamiento del Gobierno Municipal, lo que obliga, no solo por normatividad, a la entidad municipal al tener sistematizado toda la información que es de escrutinio público (ODS16).

Gráfica 20. Solicitudes de acceso a la información desglosadas por mes 2017 – 2018.



Fuente: Elaboración propia con base a la información proporcionada por la Unidad de Transparencia, abril 2019.

Respecto a información proporcionada por la Unidad de Transparencia, para el año 2017 se registraron un total de 242 solicitudes de acceso a la información, y para el año 2018 un total de 321, sumando un total de 536 solicitudes, además los cuestionamientos más frecuentes versaron en lo siguiente; tabulador de sueldos y salarios, ley de ingresos, currículos de personal, actas de cabildo entre otras.

Respecto a los recursos de revisión para el 2017 se obtuvieron un total de 19 y para el 2018 10, sumando un total de 29 medios de impugnación los cuales fueron presentados por inconformidad en la respuesta.

COMUNICACIÓN E INNOVACIÓN DIGITAL.

La interlocución de los medios de comunicación y las nuevas tecnologías han aportado beneficios positivos a los ciudadanos cuando brindan herramientas tecnológicas que incentivan la comunicación al interior y al exterior de los gobiernos, de manera muy puntual el Instituto Mexicano para la Competitividad A.C. (IMCO) cataloga a Oaxaca en el lugar número 48 del Índice de Herramientas Electrónicas de Gobiernos Locales.

Es importante para los municipios contar con una estrategia digital municipal que incorpore servicios públicos y al mismo tiempo brinden información pública (ODS17), sin embargo también se debe efectuar el proceso de profesionalización del servidor público, según el Índice de Competitiva Urbana del IMCO (2013) existen 1.5 computadoras por cada 10 servidores públicos municipales; es decir el acceso a computadoras para ejecutar sus actividades diarias es muy bajo, lo que limita acceder al gobierno digital y a la sistematización de la información (ODS17).

Por otra parte, el Municipio comparte las bajas capacidades operativas respecto al uso y aprovechamiento del portal electrónico, ejemplo los trámites electrónicos conjugan el pago de servicios hasta los trámites de actividad empresarial, los cuales carecen de un diseño en términos de profesionalización, esto se debe a que se desarrollan en un periodo de gestión más corto, de poco aprovechamiento y no se implementa el servicio profesional de carrera en el ejercicio del servicio público.

El IMCO en su estudio Ranking de Gobierno Electrónico, contempló la revisión de 48 indicadores para 54 gobiernos locales divididos en 4 secciones: información, interacción, transacción y experiencia del usuario, en promedio los municipios obtuvieron 42.7% del total de criterios elegidos, posicionando a Oaxaca con 27.9%, es decir está debajo de la media colocándose en el lugar número 48 del ranking nacional.

PROBLEMÁTICA IDENTIFICADA.

- Los mecanismos de vinculación y fomento de la participación ciudadana han sido ineficientes, a pesar de que se han creado canales de involucramiento ciudadano, sin embargo, no se les ha dado seguimiento o respuesta a las principales problemáticas y a las propuestas ciudadanas.
- Ante una deficiente respuesta a sus problemáticas, se generó en la ciudadanía una pérdida de confianza en las autoridades municipales y en las leyes, lo que debilita el estado de derecho.
- Limitada capacidad de simplificación administrativa y mejora de trámites y servicios (mejora regulatoria).
- Nula organización de la información para proporcionarla a los habitantes del municipio de forma clara y digerible.
- Marco jurídico desactualizado.
- La falta de respuestas a las problemáticas de los ciudadanos se debió a la nula existencia de mecanismos oportunos de atención y seguimiento.
- Estructuras orgánicas anquilosadas y robustas.
- La escasa capacitación y sensibilización a servidores públicos, lo que obstaculiza el mejoramiento en el otorgamiento del servicio público.
- No existe un mecanismo de evaluación que permita medir los niveles de desempeño.
- Poca certeza en los mecanismos de ejecución de recursos públicos.
- Ausencia de mecanismos y acciones orientadas al cumplimiento total en materia de transparencia y acceso a la información.
- Mecanismos débiles para la detección y combate a la corrupción.
- No se han cumplido en su totalidad las medidas y lineamientos para eficientar los procesos administrativos de adquisiciones, contratación de obra pública, control de personal, recaudación y ejercicio del gasto.
- No se han establecido mecanismos de seguimiento en la ejecución de los Planes Municipales de Desarrollo.
- Uso nulo de tecnologías para eficientar la Administración Pública Municipal.

- Sistematización ineficiente de la información municipal, lo que dificulta su acceso y complica su manejo.

OBJETIVO.

2.1 Generar una administración municipal con gobernanza que permita el involucramiento de la sociedad en la construcción, diseño e implementación de políticas públicas (ODS16).

ESTRATEGIAS Y LÍNEAS DE ACCIÓN.

2.1.1 Establecer los canales institucionales necesarios que incentiven la participación activa de la ciudadanía en los asuntos públicos municipales (16.3, 16.7, 16.10).

2.1.1.1. Elaborar el Plan Municipal de Desarrollo incorporando la visión de planeación participativa y dar seguimiento a los proyectos y planes de trabajo.

2.1.1.2. Realizar audiencias públicas y tequios ciudadanos, en donde los habitantes del municipio coadyuven con la autoridad municipal, al mejoramiento e impacto del entorno social generando una comunalidad.

2.1.1.3. Establecer los mecanismos para la renovación de los Comités de Vida Vecinal e implementar acciones de fortalecimiento a la participación ciudadana dentro de los núcleos vecinales.

2.1.1.4. Fortalecer los Consejos Consultivos Temáticos, estableciendo los mecanismos de consulta y seguimiento en la implementación de políticas públicas municipales.

2.1.2. Fomentar la cultura de la legalidad y fortalecer el Estado de Derecho, de tal manera que se garantice el pleno uso y goce de los derechos humanos a cada uno de los habitantes del municipio (16.3, 16.7, 16.10).

2.1.2.1. Adecuar y actualizar en forma permanente el marco normativo municipal, en materia de participación ciudadana.

2.1.2.2. Reglamentar los mecanismos de participación ciudadana.

2.1.2.3. Actualizar y hacer cumplir los reglamentos municipales y los relativos a la Administración Pública Municipal.

2.1.2.4. Desarrollar y efectuar acciones de homologación del marco jurídico de los municipios que conforman la zona metropolitana.

2.1.2.5. Actualizar manuales de organización y de procedimientos de la Administración Pública Municipal.

2.1.3. Instrumentar acciones de atención y vinculación con la ciudadanía (16.5, 16.6) .

2.1.3.1 Capacitar a las y los servidores públicos en la sensibilización de nuevas formas de trabajo y de atención a los ciudadanos.

2.1.3.2. Implementar un programa de Módulos Itinerantes de Atención Ciudadana que visite periódicamente agencias y colonias del municipio, que ayude a recabar las principales demandas y solicitudes de las y los ciudadanos y se establezca un vínculo institucional de seguimiento y respuesta a las problemáticas planteadas.

2.1.3.3. Informar a la ciudadanía los programas y actividades que está implementando la Administración Pública Municipal.

2.1.3.4. Realizar actividades de concientización, sensibilización y participación ciudadana a las y los servidores públicos y a los habitantes del municipio.

2.1.3.5 Desarrollar e implementar sistemas eficientes de información y atención ciudadana, para recibir y responder las demandas y solicitudes de los habitantes del municipio de una manera eficiente, oportuna y sencilla.

OBJETIVO.

2.2. Impulsar la mejora continua en la Administración Pública Municipal con la finalidad de optimizar la capacidad de respuesta ante las demandas sociales y la innovación de la gestión pública, haciendo eficiente el uso de los recursos públicos (ODS16) indirectamente

(ODS16) indirectamente (ODS10).

ESTRATEGIAS Y LÍNEAS DE ACCIÓN.

2.2.1. Fomentar la innovación en la gestión pública municipal, para que se rija por los principios de eficacia, solidez, legalidad, perfectibilidad, simplificación y optimización de los recursos (16.5, 16.6).

2.2.1.1. Establecer mecanismos de coordinación interinstitucional para el cumplimiento estricto de los objetivos establecidos.

2.2.1.2. Establecer al interior de las dependencias y entidades municipales un modelo de gestión y cultura organizacional.

2.2.1.3. Acceder al Programa Nacional de Competencias Laborales del Servidor Público Local.

2.2.1.4. Impulsar una estrategia de austeridad y disciplina presupuestaria, acorde a la normatividad vigente, que establezca los lineamientos para ejecutar el presupuesto público.

2.2.1.5. Mejorar los procesos internos de la Administración Pública Municipal mediante la simplificación administrativa de trámites y servicios.

2.2.1.6. Reducir el tiempo de respuesta en la dictaminación y aprobación de trámites y servicios otorgados por el municipio.

2.2.2 Desarrollar acciones de mejora regulatoria y eficacia administrativa (16.5, 16.6).

2.2.2.1. Actualizar manuales de organización, funciones y de procedimientos de la Administración Pública Municipal.

2.2.2.2. Coordinar la integración de la información de las dependencias y entidades de la Administración Pública Municipal, con la finalidad de integrar el registro municipal de trámites y servicios que brinda el municipio.

2.2.2.3. Establecer lineamientos para la mejora continua e innovación de los trámites y servicios municipales.

2.2.3. Establecer una estrategia para el desarrollo profesional de las

y los servidores públicos municipales, fortaleciendo su sentido de pertenencia, actuar ético, el cumplimiento de la Ley y la mejora en la atención al público (16.5, 16.6).

2.2.3.1. Establecer criterios y procedimientos que permitan la correcta selección y contratación, con la finalidad de obtener los mejores perfiles profesionales para el óptimo desempeño de sus funciones.

2.2.3.2. Implementar un programa permanente de capacitación para las y los servidores públicos del Municipio, que mejore e incremente su competencia laboral y profesional.

2.2.3.3. Desarrollar e implementar un sistema de evaluación profesional de las y los servidores públicos.

2.2.3.4. Establecer convenios de colaboración con instituciones educativas de nivel medio superior y superior que impulsen el desarrollo profesional de las y los servidores públicos del Municipio.

2.2.4. Realizar periódicamente un diagnóstico del desempeño municipal, por medio de la medición del cumplimiento de las metas y objetivos, establecido en los Programas Presupuestarios (Pp) e implementar acciones de mejoramiento a los mismos (ODS16) indirectamente (16.5, 16.6).

2.2.4.1. Implementar un sistema de monitoreo y control por medio del uso de indicadores de avance de gestión sobre las metas establecidas para evaluar los Programas Presupuestarios (Pp) del municipio.

2.2.4.2. Llevar a cabo el seguimiento trimestral, semestral y anual de los resultados logrados, por medio del monitoreo y sistematización de los indicadores de avance de gestión, establecidos en las Matrices de Indicadores de Resultados (MIR) de los Pp.

2.2.4.3. Realizar las evaluaciones de desempeño de forma anual, a los Pp de los ejercicios anteriores que sean elegidos con base en su importancia e impacto social.

2.2.4.4. Establecer y ejecutar un Programa Anual de Evaluación a fin de evaluar el diseño, consistencia y resultados de las políticas públicas y programas del gobierno municipal.

2.2.4.5. Identificar las causas que generan el incumplimiento de los

objetivos y metas establecidas en los indicadores de avance de gestión de los Pp que fueron señalados por las evaluaciones, con la finalidad de llevar a cabo acciones de mejora y/o rediseño.

OBJETIVO.

2.3. Establecer una Administración Pública Municipal que tenga como eje rector la cultura de la legalidad, la transparencia y la rendición de cuentas, en donde se prevenga, se inhiba y se sancionen las prácticas corruptas, además de impulsar la participación ciudadana (ODS16).

ESTRATEGIAS Y LÍNEAS DE ACCIÓN.

2.3.1. Impulsar programas gubernamentales respecto a los principios éticos en el desarrollo de la función pública municipal (16.5, 16.6).

2.3.1.1. Brindar seguimiento a las políticas públicas y programas gubernamentales para vigilar su correcto cumplimiento.

2.3.1.2. Capacitar a las y los servidores públicos en temas de transparencia, rendición de cuentas y transparencia proactiva.

2.3.1.3. Determinar mecanismos de prevención, corrección e investigación de responsabilidades administrativas.

2.3.1.4. Establecer principios y obligaciones que rijan la actuación de los servidores públicos.

2.3.1.5. Vigilar el ejercicio del gasto público municipal, procurando siempre su manejo bajo el principio de maximización del rendimiento presupuestal.

2.3.1.6. Impulsar la creación de la contraloría social.

2.3.1.7. Implementar un portal eficiente de gobierno abierto que facilite y dé cumplimiento a los estándares en materia de transparencia y rendición de cuentas.

2.3.2. Establecer políticas de integridad y acciones que detecten y combatan actos de corrupción en la Administración Pública Municipal (16.5, 16.6, 16.7).

2.3.2.1. Crear y hacer cumplir el código de ética municipal.

2.3.2.2. Brindar capacitaciones a las y los servidores públicos del municipio de Oaxaca de Juárez en el Código de Ética del Servidor Público Municipal.

2.3.2.3. Promover los principios de legalidad, honestidad y el diálogo en todos los ámbitos de desempeño de las y los servidores públicos y combatir la corrupción en todas sus formas.

2.3.2.4. Establecer mecanismos de prevención, en su caso sanción a aquellos servidores públicos que incumplan el ordenamiento de responsabilidades administrativas.

2.3.2.5. Fortalecer y ordenar el padrón de contratistas y proveedores de la Administración Pública Municipal.

2.3.2.6. Ejecutar acciones para el uso eficiente de los recursos destinados a gasto corriente, gasto de operación y el gasto de inversión pública.

OBJETIVO.

2.4. Desarrollar e implementar acciones de innovación y tecnologías que permita la eficiente comunicación del gobierno con el ciudadano, utilizando herramientas de flujo de información (ODS17) indirectamente (ODS16).

ESTRATEGIAS Y LÍNEAS DE ACCIÓN.

2.4.1. Contar con un sistema de consulta confiable y eficiente que integre información geográfica y estadística, regido por la normatividad vigente, que sirva como mecanismo de consulta para el seguimiento de las acciones de la Administración Pública Municipal (16.10).

2.4.1.1. Impulsar mediante herramientas tecnológicas las actividades institucionales de la Administración Pública Municipal.

2.4.1.2. Incrementar las competencias laborales de las y los servidores públicos en materia de tecnologías de información y comunicación, para el correcto desempeño de sus funciones.

2.4.1.3. Desarrollar una plataforma de gobierno digital que integre y gestione en línea información de los trámites y servicios del Municipio

EJE 3 "CIUDAD PRODUCTIVA"

de manera accesible, sencilla, ágil y eficaz.

2.4.1.4. Informar a la ciudadanía, mediante la aplicación de las técnicas y herramientas de comunicación adecuadas, sobre los programas y actividades que desarrolle la Administración Pública Municipal.

2.4.1.5. Promover la conectividad a internet en espacios públicos, edificios municipales, parques y plazas.

2.4.1.6. Realizar acciones de coordinación con instituciones públicas y privadas para promover el desarrollo de un gobierno digital y el uso de las tecnologías en el desempeño del quehacer público municipal.

2.4.1.7. Implementar un sistema de información geográfica multifinalitario como herramienta para la implementación de programas y acciones en beneficio de la ciudadanía.

2.4.2. Sistematizar y estandarizar la información de carácter municipal que permita su acceso y manejo por parte de las y los servidores públicos y de la ciudadanía (16.10).

2.4.2.1. Capacitar a las áreas técnicas del municipio en habilidades técnicas y digitales para el uso de las tecnologías de la información y las comunicaciones.

2.4.2.2. Fortalecer el Sistema de Información Municipal en cumplimiento de la normatividad aplicable en materia de Fiscalización y Rendición de Cuentas.

2.4.2.3. Mejorar los medios de consulta, para que la ciudadanía pueda tener acceso a la información de manera fácil y sencilla.

2.4.2.4. Establecer y supervisar el cumplimiento de normas, políticas, estándares y procedimientos de calidad y seguridad del manejo de la información.

DIAGNÓSTICO.**CARACTERÍSTICAS DE LA ACTIVIDAD PRODUCTIVA.**

El municipio de Oaxaca de Juárez es uno de los principales centros de actividad económica de la entidad al ser un polo fundamental para la actividad del sector terciario, particularmente el comercio, el turismo y los servicios.

En el municipio operan 24,639 unidades económicas, de acuerdo con los Censos Económicos 2014 del Instituto Nacional de Geografía y Estadística (INEGI), es decir, el 13.8% del total de unidades económicas en la entidad (INEGI, 2014). En dichas unidades económicas se ocupaban en 2014 a 95,332 personas que recibían remuneraciones por más de 3,004 millones de pesos, lo cual representa poco más de la quinta parte tanto del personal ocupado como de las remuneraciones generadas en la economía del Estado de Oaxaca (ODS8).

La aportación del municipio a la producción de la entidad también es significativa, alrededor del 6.7% del valor de los bienes y servicios producidos en territorio oaxaqueño (19,946 millones de pesos), sólo por debajo de la aportación hecha por el municipio de Salina Cruz en donde se ubica la refinería "Antonio Dovalí Jaimes" cuya producción de derivados de petróleo representa el mayor valor en la entidad. Adicionalmente, el municipio contribuyó con el 14.1% de nuevas inversiones netas en activos fijos en la entidad, equivalentes a 471 millones de pesos.

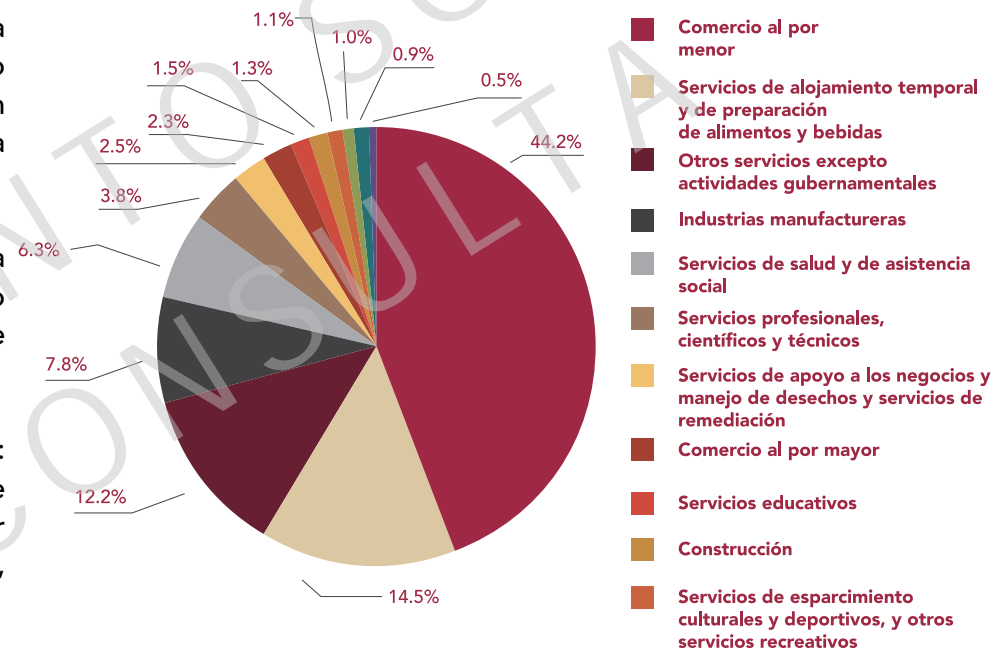
No obstante la importancia de la aportación del municipio a la economía de la entidad, la evolución de las variables económicas arriba señaladas a nivel municipal ha sido lenta con el paso del tiempo; comparando las cifras de las Encuestas Intercensales del INEGI (entre 2009 y 2014) se observa que el número de unidades económicas apenas creció a

un ritmo de 2.2% anual, en tanto el personal ocupado en actividades productivas lo hizo a una tasa de 1.1%; en contraste, el valor de las remuneraciones y de la producción bruta disminuyó a una tasa de 1.6% y 1.9% anual, respectivamente; adicionalmente, el valor de la nueva inversión en activos fijos se redujo drásticamente, pasando de poco más de 996 millones de pesos en 2009 a 471 millones de pesos en 2014, lo que implica una reducción de 13.9% anual; lo anterior refleja un estancamiento de la actividad productiva en el municipio.

En términos de la composición de la economía de Oaxaca de Juárez a nivel de sector económico, se observa que la economía del municipio está "terciarizada", es decir, las principales actividades económicas se ubican en el sector terciario: comercio y servicios.

De acuerdo al número de unidades económicas, destacan tres sectores: el comercio al por menor, que concentra el 44.2%, los servicios de alojamiento temporal y preparación de alimentos y bebidas (sector turístico) con el 14.5% y otros servicios con el 12.2% del total (INEGI, 2014).

Gráfica 21. Unidades económicas por sector de actividad económica en Oaxaca de Juárez, 2014.

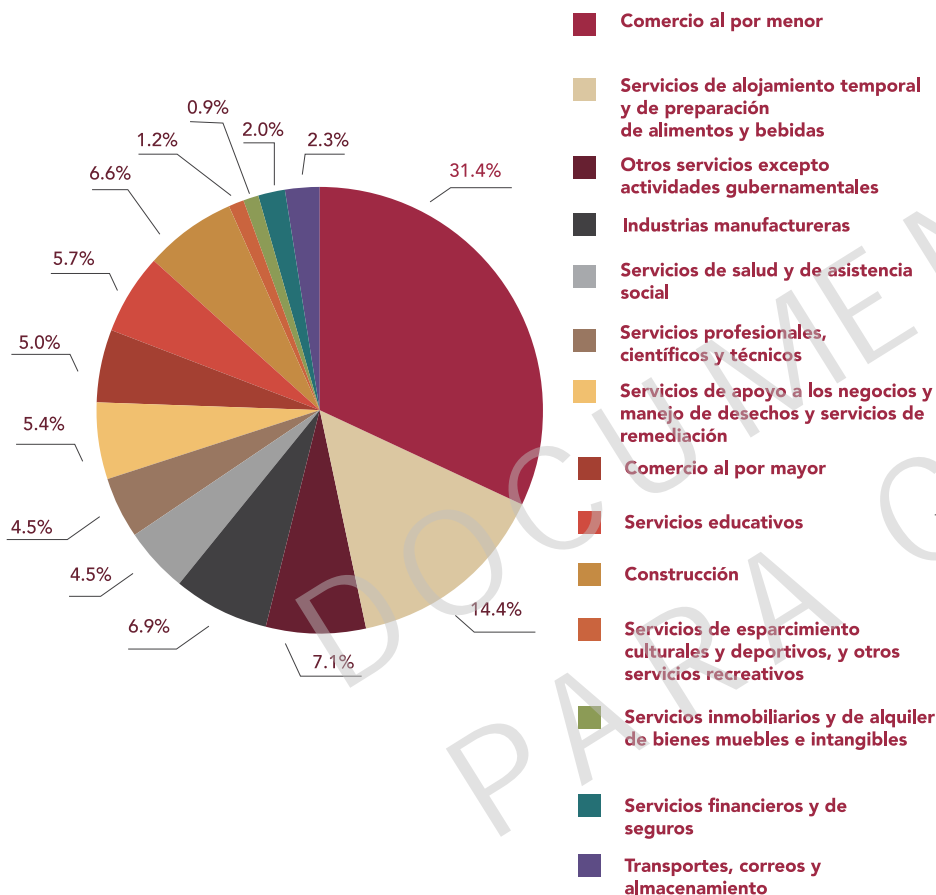


Fuente: Elaboración propia con base a la información proporcionada por la Unidad de Transparencia, abril 2019.

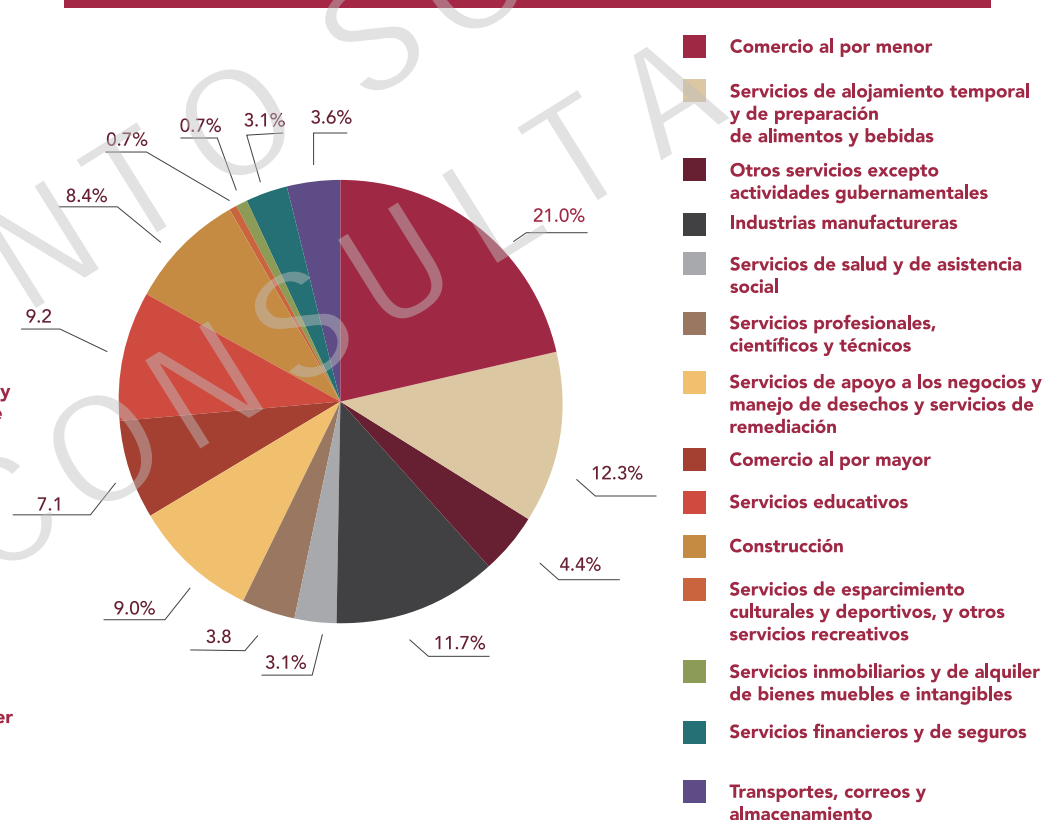
Una tendencia similar se observa respecto al personal ocupado en cada sector, volviendo a destacar el comercio al por menor (31.4%), el sector turismo (14.4%) y en menor medida otros servicios (7.1%), las industrias manufactureras (6.9%) y el sector de la construcción (6.6%).

Respecto a las remuneraciones pagadas en el municipio se aprecia una menor concentración en los dos sectores principales (comercio al por menor y turismo), teniendo una mayor aportación en este sentido las industrias manufactureras (11.7%), los servicios educativos (9.2%) y los servicios de apoyo a los negocios y manejo de desechos y servicios de remediación (9.0%).

Gráfica 22. Personal ocupado por sector de actividad económica en Oaxaca de Juárez, 2014.



Gráfica 23. Remuneraciones por sector de actividad económica en Oaxaca de Juárez, 2014.

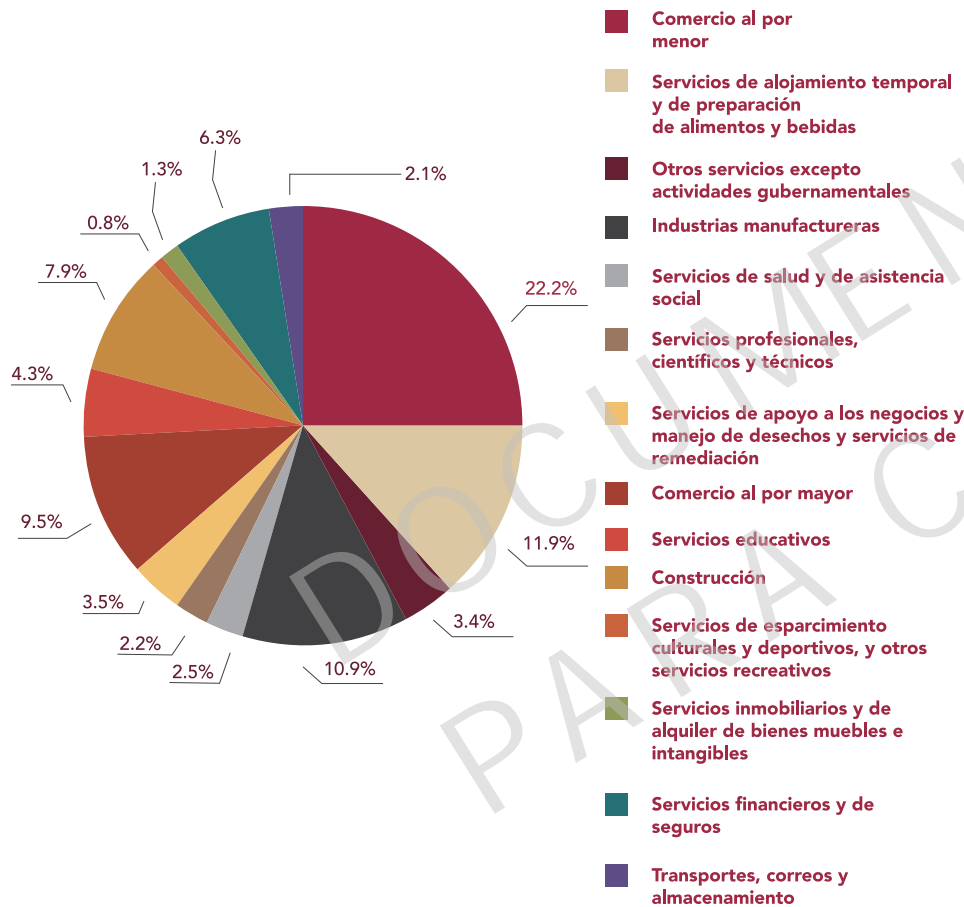


Fuente: Elaboración a partir de datos de los Censos Económicos 2014, INEGI.

Fuente: Elaboración a partir de datos de los Censos Económicos 2014, INEGI.

De acuerdo con los Censos Económicos 2014 del INEGI, Por lo que respecta al valor de la producción que se genera en el municipio, sigue predominando la actividad de comercio al por menor que, al sumarse al comercio al por mayor, concentra el 31.7% de lo producido, en tanto que las actividades turística y manufacturera concentran poco más del 10%, cada una.

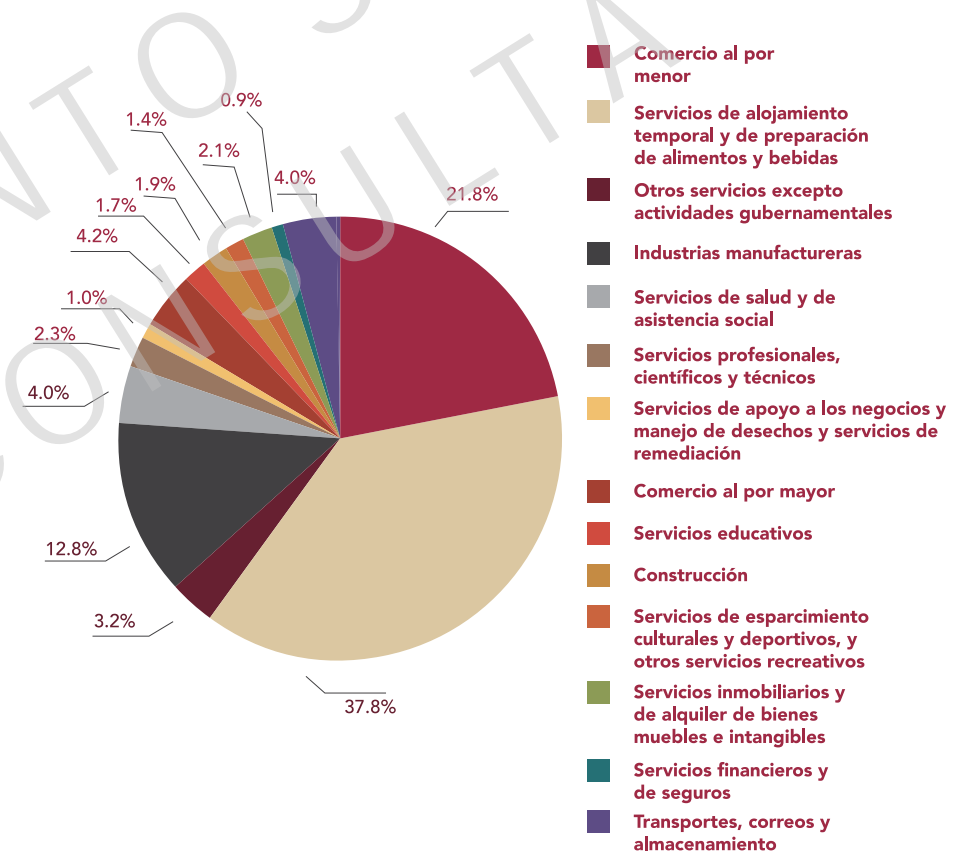
Gráfica 24. Producción bruta total por sector de actividad económica en Oaxaca de Juárez, 2014.



Fuente: Elaboración a partir de datos de los Censos Económicos 2014, INEGI.

Finalmente, al analizar la variable que refleja la inversión directa (en nuevos activos fijos) se reitera el predominio de los sectores de comercio minorista y el turístico (servicios de alojamiento temporal y preparación de alimentos y bebidas) pero destaca el hecho de que este último aporta casi el 38% del valor de esta inversión, dejando al sector comercio al por menor en segundo lugar con un 21.8% y a las industrias manufactureras con el 12.8%.

Gráfica 25. Formación bruta de capital fijo por sector de actividad económica en Oaxaca de Juárez, 2014.



Fuente: Elaboración a partir de datos de los Censos Económicos 2014, INEGI.

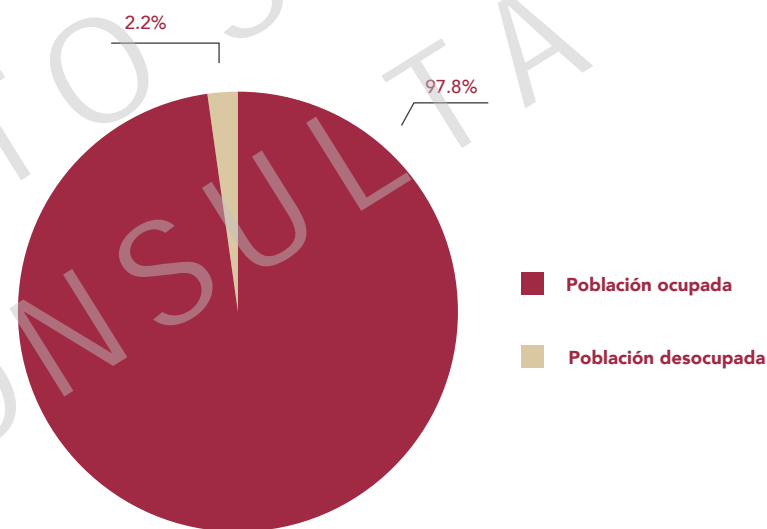
OCUPACIÓN Y EMPLEO.

La fuerza laboral de la Zona Metropolitana de la Ciudad de Oaxaca (ZMCO) está conformada por 20 municipios, con un total de 263,808 personas mayores de 15 años y constituyen la denominada Población Económicamente Activa (PEA); lo anterior hasta el cuarto trimestre del 2018, según datos de la Encuesta Nacional de Ocupación y Empleo del INEGI (ODS8).

El nivel de ocupación de la fuerza laboral en la ZMCO es alto, ya que el 97.8% se encuentra desempeñando alguna actividad productiva, considerando que la tasa a nivel nacional es de 96.7% para el mismo periodo de referencia. De esta población ocupada en la ZMCO, el 53.5% son hombres, mientras que el 46.5% son mujeres.

Por su parte, se registra una tasa de desocupación del 2.2%, es decir, 2,605 personas que conforman la PEA se encontraron sin un trabajo en el periodo de referencia y buscaban activamente hallar uno. En este sector de población desempleada se observa una ligeramente mayor presencia de hombres, que representan el 56.1%.

Gráfica 26. Población Económicamente Activa en la Zona Metropolitana de Oaxaca de Juárez, IV Trimestre 2018

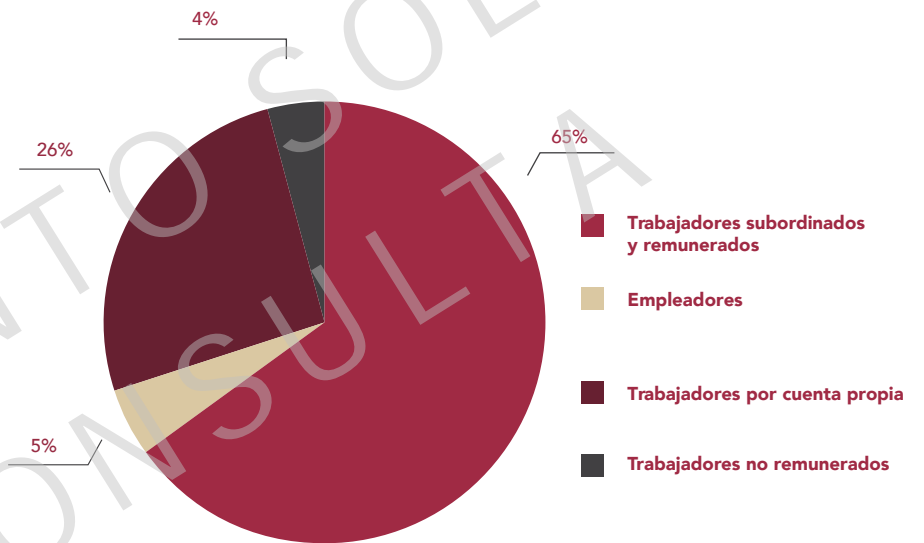


Fuente: Elaboración a partir de datos de ENOE, INEGI.

No obstante que la tasa de desocupación es baja, comparada con la tasa de desempleo a nivel nacional (3.3%), cabe señalar la existencia de otro segmento poblacional: la población disponible para trabajar, que forma parte de la Población No Económicamente Activa y que representa a aquellas personas mayores de 15 años que no tienen un trabajo y que no lo están buscando porque consideran que no tienen oportunidad de hallar alguno; este segmento se conforma en la ZMCO por 29,845 personas mayores de 15 años, las cuales, de hallar las condiciones adecuadas, estarían en condiciones de incorporarse a la fuerza laboral; aún más relevante resulta que de este segmento, el 67.9% sean mujeres que, en otras palabras, desistieron de buscar un empleo en un momento anterior al periodo de referencia.

Analizando a la población ocupada en la ZMCO se observa que casi dos terceras partes son trabajadores subordinados y remunerados; sin embargo, destaca también que el 25.6% son trabajadores por cuenta propia (no tienen un patrón o empleador) y el 4.2% (10,868 personas) son trabajadores que no reciben una remuneración.

Gráfica 27. Población ocupada por posición en la ocupación en la Zona Metropolitana de Oaxaca de Juárez IV Trimestre 2018

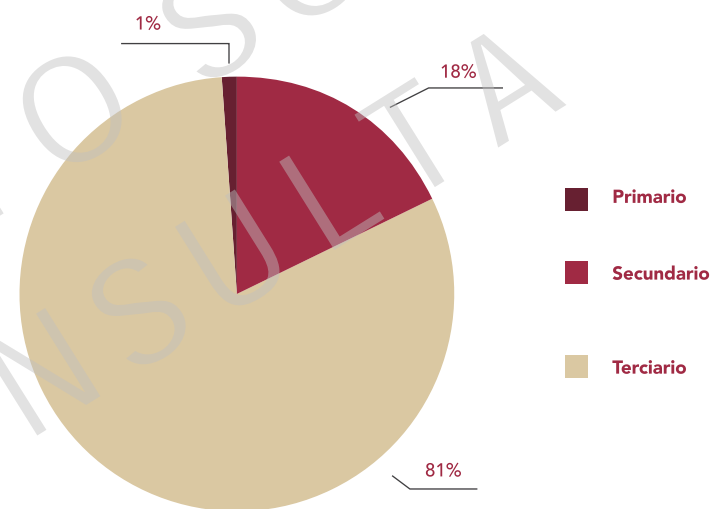


Fuente: Elaboración a partir de datos de ENOE, INEGI.

Tomando como referencia el sector de actividad económica, se confirma la tendencia de la ZMCO hacia la "terciarización" de su economía, ya que el 80.2% de la fuerza laboral ocupada se desempeña en las actividades del sector terciario, es decir: comercio, turismo, transporte, servicios profesionales, sociales, financieros y actividades gubernamentales, entre otros. Cabe señalar que el 51.6% de la PEA ocupada en este sector son mujeres.

La concentración en el sector secundario, es decir, la manufactura, construcción e industria extractiva y de electricidad, es menor, con apenas el 18.1% de la fuerza laboral que principalmente son hombres (73.4%). Por lo que se refiere al sector primario (agricultura, ganadería, silvicultura, caza y pesca) sólo el 1.4% de la fuerza laboral ocupada se desempeña en actividades de este sector. Cabe señalar que la actividad del sector primario y particularmente la actividad agrícola es prácticamente inexistente en el municipio, lo cual también se relaciona con la capacidad de sus habitantes para satisfacer sus necesidades de alimentación, ante lo cual se observa que el 16.31% de la población presenta condiciones de carencia por acceso a la alimentación, equivalente a poco más de 54,000 personas (CONEVAL, 2015).

Gráfica 28. Población ocupada por sector de actividad económica en la Zona Metropolitana de Oaxaca de Juárez, IV Trimestre 2018

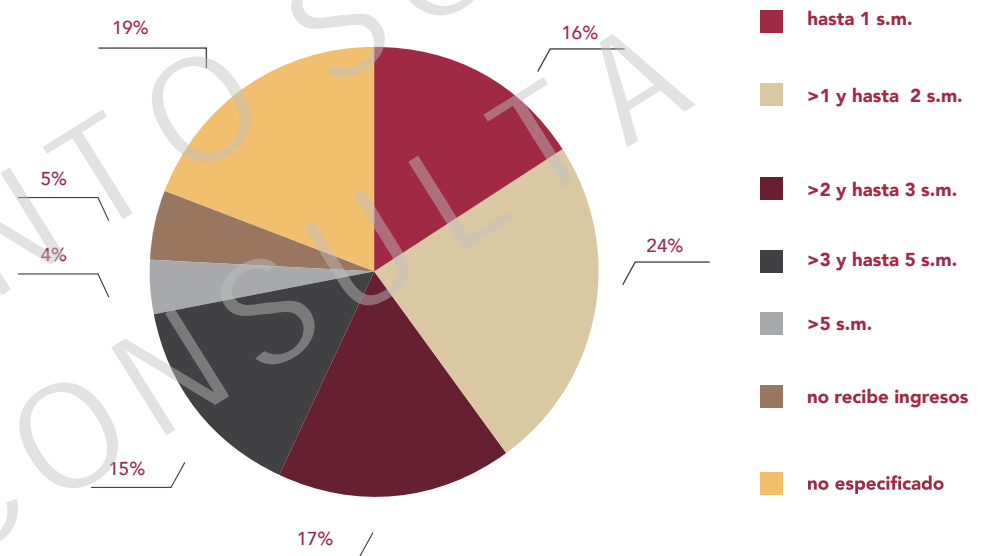


Fuente: Elaboración a partir de datos de ENOE, INEGI.

Si bien como ya se mencionó la ZMCO presenta un alto grado de ocupación, analizando el nivel de ingreso de la fuerza laboral ocupada destaca el hecho de que las remuneraciones son bajas, ya que poco más del 40% percibe como máximo el equivalente a 2 salarios mínimos, aunado a un 4.7% que no percibe un ingreso alguno como resultado de su trabajo desempeñado. Es decir, casi la mitad de la fuerza laboral ocupada presenta condiciones de bajo ingreso.

Adicionalmente, se observa que entre el segmento de la PEA ocupada que no recibe ingreso por su trabajo, el 62.6% son mujeres; en tanto que en el grupo que percibe hasta un salario mínimo, el 67.6% son también mujeres; es decir, el fenómeno de los bajos ingresos es un tema con un importante componente de género.

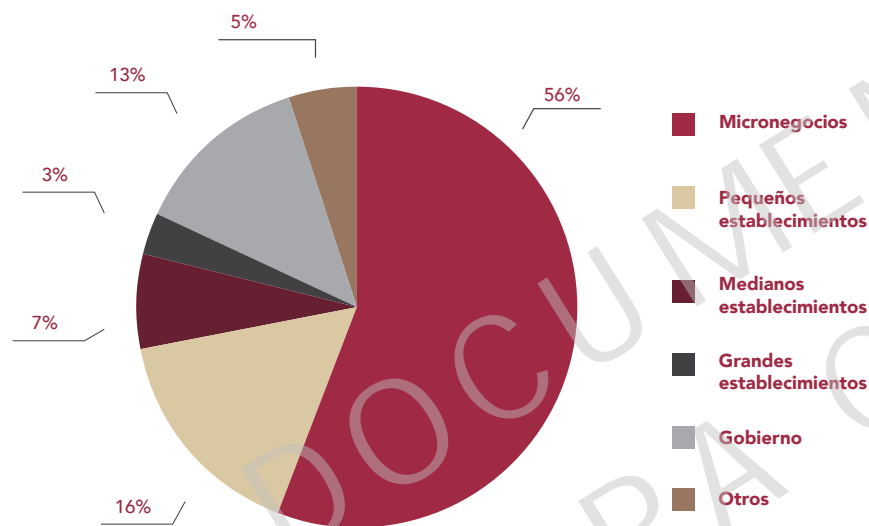
Gráfica 29. Población ocupada por nivel de ingresos en la Zona Metropolitana de Oaxaca de Juárez, IV Trimestre 2018



Fuente: Elaboración a partir de datos de ENOE, INEGI.

Otro aspecto destacable de la fuerza laboral ocupada en la ZMCO radica en que el 56% se encuentra trabajando en micronegocios, cifra mayor al porcentaje nacional (47.8%) y que muestra un sustento importante de la actividad económica en este sector que, aunado al 16.3% de pequeños establecimientos y al 6.5% de medianos establecimientos, conforman el segmento de las MiPyMEs. También resalta el hecho de que un 13.4% de la fuerza laboral se desempeña en el gobierno.

Gráfica 30. Población ocupada en el ámbito no agropecuario por tamaño de unidad económica en la Zona Metropolitana de Oaxaca de Juárez, IV Trimestre 2018



Fuente: Elaboración a partir de datos de ENOE, INEGI.

Tres aspectos que representan una problemática en la fuerza laboral ocupada de la ZMCO tienen que ver con el acceso a instituciones de salud, la operación en el sector informal y la condición de subocupación.

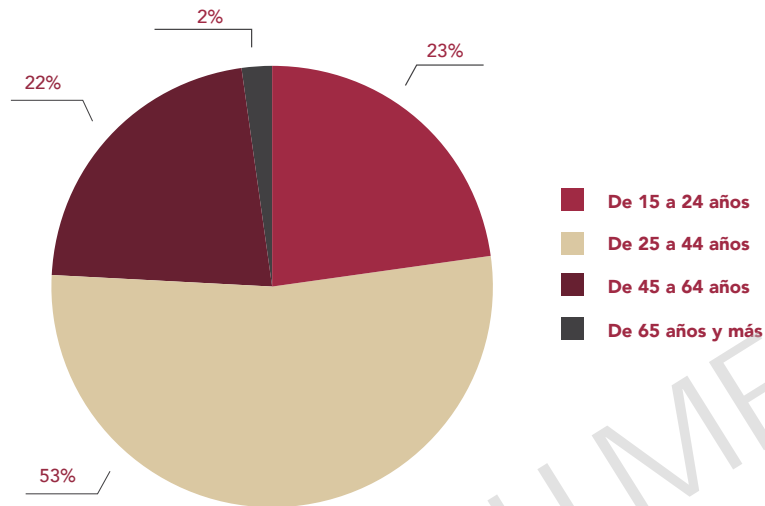
De acuerdo a cifras de la Encuesta Nacional de Ocupación y Empleo (ENOE) IV trimestre 2018, en la ZMCO el 63.6%, es decir, casi dos terceras partes de la PEA ocupada no tiene acceso a instituciones de salud, lo que equivale a que 164,052 personas no cuenten con los servicios de salud a través de alguna institución pública; de este segmento, el 35% se encuentran trabajando en el sector formal de la economía, lo que se relaciona con un tema de responsabilidad social empresarial.

Por otra parte, se identifica que 93,440 personas mayores de 15 años se encuentran trabajando en el sector informal, lo que equivale al 36.2% de la fuerza laboral ocupada que desempeña una actividad productiva a partir de los recursos de sus hogares, sin estar formalmente constituidos o registrados ante la autoridad fiscal.

Un aspecto final dentro de las características de la fuerza laboral ocupada es que el 16.5% se encuentra en condiciones críticas de ocupación, es decir, personas que trabajan en condiciones inadecuadas de empleo (menos de 35 horas a la semana por razones ajenas a su voluntad, que trabajan más de 35 horas a la semana con un ingreso de 1 salario mínimo o que trabajan más de 48 horas a la semana con un ingreso de 2 salarios mínimos).

Por lo que se refiere a la población desempleada, se observa que, a nivel de grupos de edad, el segmento más afectado es de los adultos jóvenes (25 a 44 años) que representan más de la mitad (53.2%) de este grupo, seguido por los jóvenes de 15 a 24 años con el 23%.

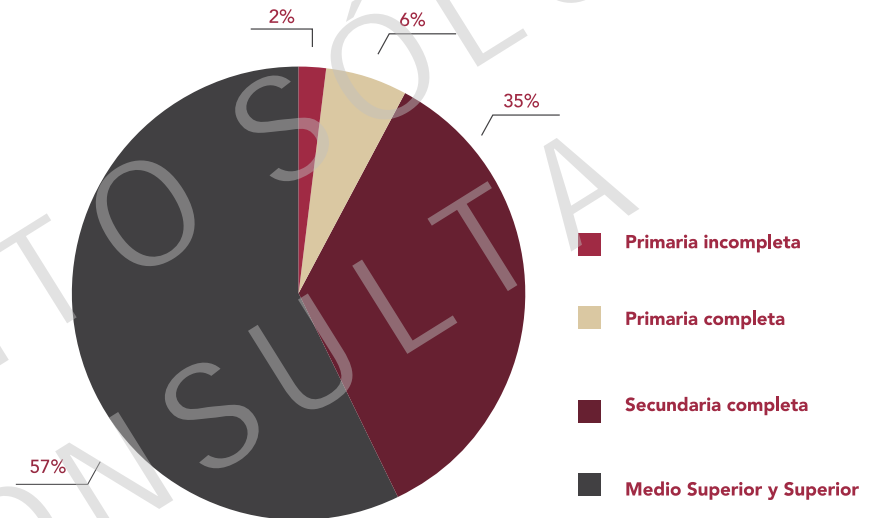
Gráfica 31. Población desocupada por grupos de edad en la Zona Metropolitana de Oaxaca de Juárez, IV Trimestre 2018



Fuente: Elaboración a partir de datos de ENOE, INEGI.

Considerando el nivel de instrucción, se aprecia que el problema del desempleo en la ZMCO afecta principalmente a las personas con mayor nivel de preparación, ya que el 57.1% de los desempleados tienen un nivel de instrucción medio superior y superior. (INEGI, 2018).

Gráfica 32. Población desocupada por nivel de instrucción en la Zona Metropolitana de Oaxaca de Juárez, IV Trimestre 2018



Fuente: Elaboración a partir de datos de ENOE, INEGI.

Complementando esta visión del desempleo, también se registra que el 93.8% de los desempleados cuentan ya con experiencia laboral y en su mayoría perdieron su empleo o terminó su contrato laboral y no han podido hallar un nuevo empleo.

Por otra parte, en términos de temporalidad, el 72.4% de los desempleados se encuentra en dicha condición con un periodo máximo de 3 meses, un 10.9% ha estado sin trabajo entre 3 y 6 meses y sólo el 9.7% lleva más de 6 meses desempleado.

TURISMO.

El municipio de Oaxaca de Juárez es reconocido a nivel nacional e internacional como un importante destino turístico gracias a su patrimonio histórico y cultural reflejado en su arquitectura, su gastronomía, sus tradiciones y costumbres y el folclore que le caracteriza.

El Centro Histórico de la Ciudad de Oaxaca fue junto con Puebla, la Ciudad de México y Xochimilco, de las primeras 10 ciudades que actualmente tiene inscritas México en la Lista del Patrimonio Mundial de la Organización de las Naciones Unidas para la Educación, la Ciencia y la Cultura (UNESCO) en el año de 1987, lo anterior gracias a su riqueza cultural y arquitectónica (Secretaría de Turismo, 2018).

En 2018 la revista Travel + Leisure publicó en su lista de los "World's Best Awards", la lista de las 15 mejores ciudades del mundo para visitar, de acuerdo a una encuesta realizada entre sus lectores que evaluaron aspectos como la hospitalidad, cultura, gastronomía, compras y valor en general. La Ciudad de Oaxaca de Juárez se ubicó como la segunda mejor ciudad en el mundo para visitar, tan sólo precedida por San Miguel de Allende y seguida por Udaipur en India.

De igual forma la revista National Geographic publicó en 2018 los "Best trips 2018", un listado de recomendaciones de los mejores lugares para visitar en el mundo y en donde el estado de Oaxaca se ubica en la posición número 5; siendo la Ciudad de Oaxaca uno de los atractivos principales en la entidad.

Para el 2018 el municipio de Oaxaca de Juárez contaba con una infraestructura turística integrada por 321 hoteles con un total de 6,998 cuartos; adicionalmente operaban 448 establecimientos de preparación de alimentos y bebidas, 61 agencias de viajes, 31

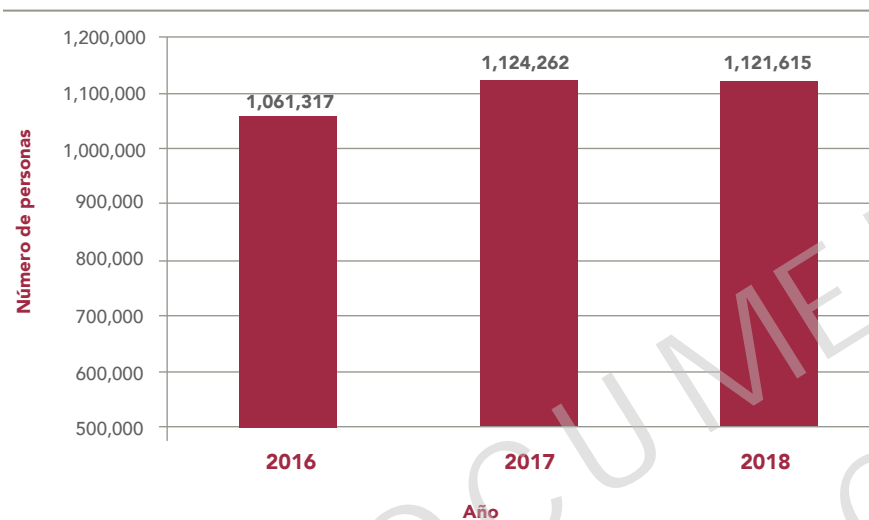
transportadoras turísticas y 64 guías de turistas (Secretaría de Turismo del Gobierno del Estado de Oaxaca, 2018).

La actividad turística en Oaxaca de Juárez es de tipo estacional, es decir, presenta su mayor actividad o afluencia de turistas en determinadas épocas del año, particularmente relacionadas con las actividades culturales que se organizan y que tienen como sede principal a la Ciudad de Oaxaca, entre ellas la celebración de "Las Fiestas de los Lunes del Cerro", los "Días de Muertos", así como las actividades por la celebración de la Semana Santa y las fiestas decembrinas. En este sentido, se considera que son seis meses del año los que presentan la mayor afluencia de visitantes, en tanto que los otros seis meses la afluencia y ocupación hotelera son relativamente bajos.

Entre los principales atractivos turísticos del municipio se encuentra el Museo de las Culturas de Oaxaca, ubicado en el ex Convento de Santo Domingo de Guzmán, que se ubica como el séptimo museo del Instituto Nacional de Antropología e Historia más visitado en el país, registrando en 2018 un total de 176,372 visitantes nacionales y extranjeros (Instituto Nacional de Antropología e Historia, 2018) (ODS11).

De acuerdo con cifras de la Secretaría de Turismo del Gobierno Federal (2018), durante el año 2018 un total de 1 121 615 personas visitaron la Ciudad de Oaxaca, de las cuales el 92% son de origen nacional y el 8%, extranjero. Esta cifra es ligeramente inferior a la registrada en 2017, aunque mayor a la de 2016; en promedio, durante los últimos 3 años la afluencia de visitantes se ha incrementado en promedio un 2.8% anual.

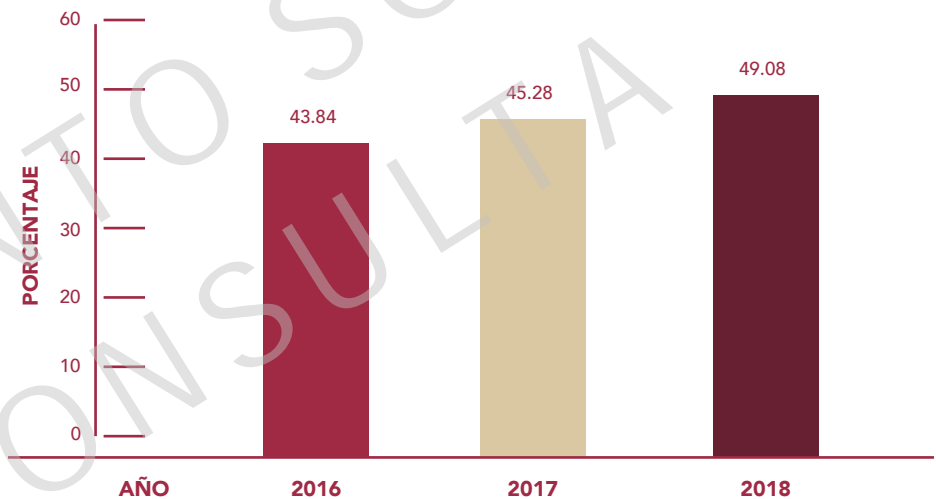
Gráfica 33. Llegadas de turistas a la Ciudad de Oaxaca de Juárez.



Fuente: Elaboración a partir de datos de Secretaría de Turismo, 2018.

Dada la estacionalidad de la actividad turística en Oaxaca de Juárez, uno de los retos para el sector turístico ha sido elevar el promedio de ocupación hotelera, que anualmente en los últimos 3 años ha oscilado entre un 43 y 49% (Secretaría de Turismo, 2018).

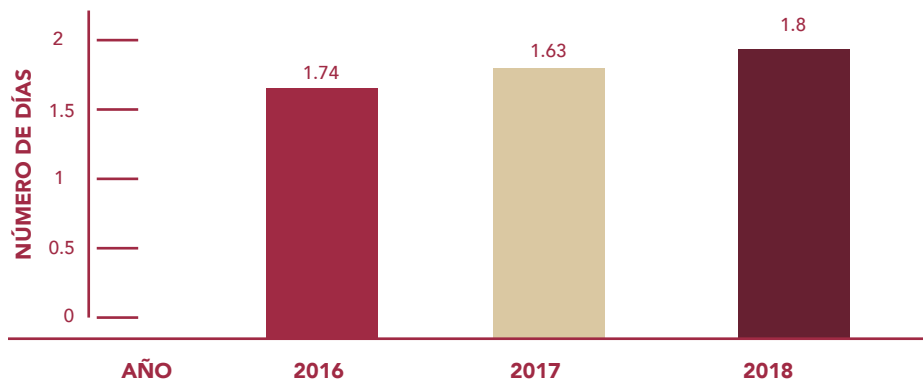
Gráfica 34. Promedio anual de porcentaje de ocupación en establecimientos de alojamiento temporal en la Ciudad de Oaxaca.



Fuente: Elaboración a partir de datos de Secretaría de Turismo, 2018.

Otro reto para el municipio como destino turístico, ha sido prolongar la estadía de las y los visitantes, ya que en los últimos 3 años se ha mantenido entre los 1.6 y 1.8 días, es decir, la estancia promedio de las y los turistas no rebasa los dos días (Secretaría de Turismo, 2018).

Gráfica 35. Estadía promedio de turistas en la Ciudad de Oaxaca.



Fuente: Elaboración a partir de datos de Secretaría de Turismo.

Pese a lo anterior, las personas que visitaron Oaxaca de Juárez en 2018 generaron una derrama económica de 4,759 millones de pesos (Secretaría de Turismo del Gobierno del Estado de Oaxaca, 2018).

El reto para el municipio en materia turística se encuentra en potenciar su riqueza cultural para romper la estacionalidad con la generación de nuevos productos turísticos que permitan una afluencia más homogénea y constante durante los doce meses del año.

COMPETITIVIDAD Y CREACIÓN DE NUEVAS EMPRESAS.

La competitividad es la capacidad de un país, estado o ciudad para atraer y retener talento e inversiones (Instituto Mexicano para la Competitividad IMCO, 2016), por lo que resulta fundamental para generar desarrollo económico (ODS8).

De acuerdo con el Índice de Competitividad Urbana 2016, la Zona Metropolitana de la Ciudad de Oaxaca presenta un nivel de competitividad "media – baja" que la ubica en la posición 53 entre 74 ciudades y zonas metropolitanas de México (Instituto Mexicano para

la Competitividad IMCO, 2016).

Esta medición de la competitividad es realizada por el IMCO a través de una metodología que analiza 10 subíndices o dimensiones, de las cuales, 5 son de carácter netamente económico:

- Mercado de factores eficiente.
- Economía estable.
- Sectores precursores de clase mundial.
- Aprovechamiento de las relaciones internacionales.
- Innovación en los sectores económicos.

a) Mercado de factores eficiente.

Esta dimensión mide la eficiencia de los mercados de factores de producción, principalmente el laboral y de energía, a través de variables como la productividad laboral (producto medio por hora trabajada), salario promedio mensual, desigualdad salarial, costo de electricidad, número de empresas con más de 10 empleados, entre otros. La Zona Metropolitana de la Ciudad de Oaxaca (ZMCO) obtiene un nivel de competitividad "media – baja" ubicándose en la posición 51 de las 74 áreas analizadas.

b) Economía estable.

En esta dimensión se analizan las principales características de las economías urbanas y del crédito empresarial y familiar; entre las variables consideradas se hayan: el tamaño del mercado hipotecario y el porcentaje de cartera vencida, crecimiento promedio del Producto Interno Bruto, crédito a las empresas, desempleo, crecimiento del salario promedio y la deuda municipal. La ZMCO registró un nivel de competitividad "media – alta" que la ubicó en la posición 31 entre las 74 ciudades (ODS8, ODS9).

c) Sectores precursores de clase mundial.

Analiza las condiciones de los sectores financiero, de telecomunicaciones y transporte, referidos con variables como el porcentaje de hogares con líneas telefónicas y computadora, sistema de transporte masivo,

red carretera avanzada, aerolíneas operando, uso de vehículo particular, tiempos de traslado, acceso y uso de servicios financieros. La ZMCO se ubicó en un grado “medio – bajo” de competitividad en esta dimensión, ocupando la posición 58.

d) Aprovechamiento de las relaciones internacionales.

Esta dimensión mide la capacidad de las ciudades para capitalizar sus relaciones con el exterior, a través de aspectos como el flujo de visitantes extranjeros, la inversión extranjera directa, la oferta y ocupación hotelera, ventajas logísticas, sitios UNESCO. Pese a las fortalezas en materia turística, la ZMCO registró también un nivel “medio – bajo” en esta dimensión, ocupando el sitio 41, particularmente por la baja captación de inversión extranjera directa y las pocas ventajas logísticas para el movimiento de mercancía.

e) Innovación en los sectores económicos.

Esta dimensión analiza la capacidad de las ciudades para competir en sectores de alto valor agregado, intensivos en conocimiento y tecnología; utiliza variables como el número de empresas certificadas en ISO 9000 Y 14000, el valor del Producto Interno Bruto en sectores de innovación, centros de investigación, posgrados de calidad, investigadores miembros del Sistema Nacional de Investigación,

entre otros. De las cinco dimensiones citadas, esta es la de menor competitividad para la ZMCO, registrando un nivel bajo para ubicarse en la posición 68 de las 74 ciudades.

Complementando los datos aportados por el Índice de Competitividad Urbana del IMCO, otro aspecto relevante lo conforma la facilidad para crear y operar una empresa en el municipio de Oaxaca de Juárez.

De acuerdo al informe Doing Business en México (Banco Mundial, 2016), que analiza el clima de negocios en 32 ciudades del país a partir de 4 indicadores (apertura de una empresa, obtención de permisos de construcción, registro de la propiedad y cumplimiento de contratos), el municipio de Oaxaca de Juárez se ubicó al final de la tabla en el indicador global.

De forma específica, por lo que se refiere al indicador de “apertura de una empresa”, el municipio se colocó en la posición 27, en razón a los siguientes valores considerados:

- Se requiere de 8 procedimientos.
- El promedio de apertura es de 23.5 días.
- El costo de apertura representa el 7.1% del ingreso per cápita en el municipio.



PROBLEMÁTICA IDENTIFICADA.

- La competitividad y crecimiento del sector productivo en el municipio presentan un estancamiento, reflejada en una baja tasa de creación de nuevas empresas (2.2% anual), de creación de empleos (1.1% anual) y la reducción en el valor de la producción (1.9% anual).
- La visión de una economía socialmente responsable aún no permea de manera generalizada y profunda en la cultura empresarial local, reflejada en aspectos como el que más del 60% de la fuerza laboral ocupada no tiene acceso a instituciones de salud, la desigualdad de ingresos por condición de género (el 67% de las personas que perciben hasta 1 salario mínimo de ingreso son mujeres), la falta de buenas prácticas para la protección ambiental o la baja tasa de inclusión laboral de personas de grupos vulnerables.
- Existe una alta tasa de actividad productiva en el sector informal de la economía (36.2% de la fuerza laboral se desempeña en este sector), aunado a deficiencias en el cumplimiento de la normatividad municipal por parte de algunas empresas en el sector formal.
- El mercado laboral presenta un bajo nivel de competitividad en términos de ingresos (45% con ingresos menores a 2 salarios mínimos) y relacionado con el grado de instrucción; agudizado en un 16.5% de la fuerza laboral en condiciones críticas de ocupación, más del 60% sin acceso a instituciones de salud y además poco más de 29 mil personas que desistieron de buscar un trabajo (que representaría el 11% de la fuerza laboral) al no visualizar oportunidades.
- Si bien la tasa de desempleo es baja e inferior a la cifra nacional, es un fenómeno que afecta principalmente a la población joven y con mayor nivel de instrucción académica.
- La capacidad del municipio para atraer inversiones y crear nuevas empresas está limitada por sus factores de competitividad, entre los que destacan la innovación y desarrollo tecnológico, la eficiencia de sus mercados de factores de producción y el funcionamiento de sectores estratégicos como el de transporte, telecomunicaciones y financiero. Aunado a lo anterior, el costo y sobre todo el tiempo para la apertura de una empresa es un factor que desincentiva a la

inversión.

- La actividad turística, si bien es significativa para la economía del municipio, presenta un alto componente estacional que mantiene los niveles de ocupación promedio anual por debajo del 50%; no se han potenciado los recursos en productos turísticos que permitan extender la estadía promedio de las y los turistas más allá de los 2 días en promedio para generar una mayor derrama económica.
- La riqueza cultural del municipio, reflejada en aspectos como su gastronomía y tradiciones y costumbres no se han aprovechado lo suficiente para detonar las llamadas industrias creativas.
- La actividad agrícola es prácticamente inexistente en el territorio municipal, debido principalmente al proceso de urbanización que ha experimentado el municipio en las últimas décadas, lo cual afecta la seguridad alimentaria de la población, siendo que un 16.31% presenta carencias por acceso a la alimentación.

OBJETIVO.

3.1. Elevar el grado de responsabilidad social en la economía del Municipio, mediante mecanismos que involucren activamente la participación del sector empresarial y la ciudadanía (ODS8).

ESTRATEGIAS Y LÍNEAS DE ACCIÓN.

3.1.1. Promover un marco normativo en materia económica para la adopción del modelo de la Economía Socialmente Responsable entre el sector empresarial local (8.2).

3.1.1.1. Actualizar el marco normativo municipal en materia de promoción y regulación de la actividad económica para incorporar incentivos a la Economía Socialmente Responsable.

3.1.1.2. Promover ante el Poder Ejecutivo y el Poder Legislativo del Estado de Oaxaca, la incorporación de incentivos a la Economía Socialmente Responsable en el marco normativo.

3.1.1.3. Difundir entre el sector empresarial los incentivos que previamente se determinen en el marco normativo, para prácticas de

Economía Socialmente Responsable.

3.1.1.4. Impulsar la adopción de distintivos, marcas, sellos o certificaciones de responsabilidad social entre los entes económicos, para mejorar sus prácticas empresariales, basados en valores y principios que maximicen el impacto positivo en la sociedad.

3.1.2. Fortalecer la formación de capital humano de alto valor mediante mecanismos que promuevan una cultura de observación de los derechos laborales en el sector empresarial (8.3, 8.5, 8.8).

3.1.2.1. Promover la sensibilización del sector empresarial respecto a los beneficios de un entorno de cumplimiento de los derechos laborales y formación de capital humano.

3.1.2.2. Desarrollar esquemas colaborativos de capacitación con el sector empresarial para la formación de capital humano.

3.1.2.3. Promover con las instancias estatales y federales en la materia, la adecuada observación del cumplimiento de los derechos laborales de los trabajadores en Oaxaca de Juárez.

3.1.3. Impulsar la adopción de buenas prácticas en el sector empresarial para favorecer la protección del ambiente y el uso racional y conservación de los recursos naturales (8.4).

3.1.3.1. Revisar y actualizar las disposiciones normativas a nivel municipal en materia de regulación del impacto de la actividad económica sobre el ambiente.

3.1.3.2. Diseñar y ejecutar mecanismos de sensibilización hacia el sector empresarial del municipio, para la adopción de buenas prácticas en materia de conservación del ambiente.

3.1.3.3. Promover en el sector empresarial la adopción de fuentes renovables de energía.

3.1.3.4. Impulsar la certificación del sector empresarial en buenas prácticas para la conservación del ambiente.

3.1.4. Promover la inclusión de grupos vulnerables (mujeres, personas

con discapacidad, adultos mayores, migrantes, población hablante de lengua indígena, personas con VIH/SIDA, entre otros) a la vida productiva, mediante estrategias que incentiven al sector empresarial a contratar a personas en condición de vulnerabilidad en circunstancias de igualdad (8.5).

3.1.4.1. Fomentar la sensibilización y concientización del sector empresarial del municipio, respecto a la no discriminación laboral para personas en condición de vulnerabilidad.

3.1.4.2. Fortalecer las capacidades y habilidades laborales de la población en condición de vulnerabilidad del municipio de Oaxaca de Juárez.

3.1.4.3. Promover mecanismos de atención a la población en condición de vulnerabilidad ante situaciones de falta de acceso, discriminación o violación de sus derechos humanos en la esfera productiva.

3.1.4.4. Impulsar incentivos para el sector empresarial que genere acciones a favor de personas en condición de vulnerabilidad.

OBJETIVO.

3.2. Impulsar la competitividad y el crecimiento del sector productivo mediante mecanismos y estrategias que garanticen un entorno adecuado para el desarrollo y consolidación de las empresas establecidas en el municipio (ODS8).

ESTRATEGIAS Y LÍNEAS DE ACCIÓN.

3.2.1. Promover condiciones adecuadas para el crecimiento del sector formal de actividad económica (8.2, 8.9).

3.2.1.1. Revisar y actualizar la normatividad municipal en materia de regulación de la actividad comercial en vía pública.

3.2.1.2. Capacitar al personal y mejorar los mecanismos de supervisión del cumplimiento de la normatividad en materia de actividad comercial en vía pública.

3.2.1.3. Establecer mecanismos de colaboración con los gobiernos estatal y federal para generar incentivos para la incorporación a la

formalidad de las unidades económicas en vía pública.

3.2.1.4. Gestionar y promover espacios para reubicación de unidades económicas en vía pública.

3.2.1.5. Capacitar a la población ocupada en unidades económicas en vía pública para fortalecer sus capacidades y habilidades para el trabajo y migren a unidades económicas formales.

3.2.2. Fortalecer la cultura empresarial de cumplimiento a la normatividad municipal para incrementar la competitividad de las empresas formalmente establecidas e incrementar la recaudación fiscal del municipio (8.3, 8.8).

3.2.2.1. Generar información actualizada sobre las condiciones de operación de las empresas formalmente establecidas.

3.2.2.2. Revisar y actualizar la normatividad municipal en materia de operación del sector productivo.

3.2.2.3. Implementar acciones de concientización de los empresarios formalmente establecidos sobre los beneficios de operar conforme a los lineamientos de la normatividad municipal.

3.2.2.4. Capacitar y actualizar al personal de las ventanillas de atención al sector empresarial para el cumplimiento de la normatividad económica municipal.

3.2.2.5. Mejorar los mecanismos de supervisión del cumplimiento de la normatividad municipal por parte del sector empresarial formalmente establecido.

3.2.2.6. Establecer mecanismo de colaboración con cámaras empresariales para facilitar el cumplimiento del marco normativo municipal por parte de sus socios.

3.2.3. Desarrollar estrategias en coordinación con el sector empresarial para expandir la comercialización de productos oaxaqueños en el mercado local, estatal, nacional e internacional (8.4).

3.2.3.1. Impulsar la promoción de los productos locales entre potenciales compradores en los mercados local, estatal, nacional e internacional.

3.2.3.2. Desarrollar y posicionar una marca distintiva para productos

locales y de servicios.

3.2.3.3. Instrumentar programas de apoyo integral para empresas de comercio al menudeo.

3.2.3.4. Fortalecer las capacidades de las MiPYMEs para su incorporación a nuevos canales de distribución.

3.2.3.5. Fomentar la adopción de mejores prácticas comerciales en las MiPYMEs.

3.2.3.6. Mejorar la infraestructura y equipamiento de los mercados públicos.

3.2.3.7. Acercar alternativas de capacitación a los comerciantes establecidos en los mercados públicos para mejorar su competitividad.

3.2.3.8. Vincular a las empresas del sector comercial a programas estatales y federales de mejora y financiamiento.

3.2.4. Impulsar mecanismos de fortalecimiento y encadenamiento productivo de las empresas para elevar su productividad y eficiencia (8.2, 8.3).

3.2.4.1. Gestionar y vincular proyectos en alianza con el sector empresarial para fortalecer su capacidad de producción.

3.2.4.2. Vincular a los diferentes eslabones de las cadenas productivas que operan en la economía de la Zona Metropolitana de la Ciudad de Oaxaca.

3.2.4.3. Ofertar programas de capacitación y asesoría especializada orientados a la generación de conocimientos, capacidades y fortalecimiento de habilidades empresariales a fin de mejorar la competitividad de las MiPYMEs.

3.2.5. Vincular al sector empresarial con diferentes fuentes de financiamiento para apoyar su expansión y consolidación en el mercado local, estatal, nacional e internacional (8.10).

3.2.5.1. Identificar las diferentes fuentes y programas de financiamiento para el sector empresarial.

3.2.5.2. Gestionar acuerdos con fuentes y programas de financiamiento para apoyar al sector empresarial local.



3.2.5.3. Brindar asesoría y capacitación al sector empresarial para un acceso más fácil a fuentes y programas de financiamiento productivo.

3.2.6. Generar y difundir información de carácter económico para coadyuvar en la toma de decisiones públicas y privadas (8.3).

3.2.6.1. Organizar un sistema de información y herramientas que permitan disponer de datos y análisis, relacionados con la situación y actividad económica en el municipio de Oaxaca de Juárez.

3.2.6.2. Elaborar y difundir periódicamente una gaceta informativa en temas de la economía local, programas y acciones gubernamentales y oportunidades para el sector productivo.

OBJETIVO.

3.3. Elevar el nivel de competitividad del mercado laboral en el municipio, a través de estrategias que generen y fortalezcan el capital humano de la población económicamente activa (ODS8).

ESTRATEGIAS Y LÍNEAS DE ACCIÓN.

3.3.1. Impulsar la capacitación en el trabajo entre el sector empresarial para mejorar la productividad laboral (8.3).

3.3.1.1. Identificar las áreas de oportunidad y los mecanismos de capacitación en el trabajo en las empresas establecidas en el municipio.

3.3.1.2. Promover la sensibilización del sector empresarial y del personal respecto a los beneficios de la capacitación en el trabajo.

3.3.1.3. Acercar y gestionar opciones de capacitación en el trabajo para los trabajadores del sector productivo.

3.3.1.4. Vincular las áreas de oportunidad en materia de capacitación en el trabajo con instituciones de nivel medio superior, colegios de profesionistas y organizaciones de la sociedad civil.

3.3.2. Promover la capacitación para el trabajo, certificación en competencias laborales y el desarrollo de habilidades interpersonales

para fortalecer la formación de capital humano en el municipio (8.3).

3.3.2.1. Identificar áreas de oportunidad en la población económicamente activa para la generación y fortalecimiento de capital humano.

3.3.2.2. Impulsar mecanismos de capacitación para el trabajo en áreas con déficit en la oferta del mercado laboral.

3.3.2.3. Coordinar esfuerzos con el gobierno federal para promover la certificación de la fuerza laboral en estándares de competencia laboral.

3.3.2.4. Fomentar el desarrollo de las llamadas habilidades interpersonales en la población económicamente activa como complemento a la formación de capital humano.

3.3.3. Fomentar la vinculación entre el sector empresarial, la población económicamente activa y las instituciones educativas de nivel medio superior y superior en la Zona Metropolitana de la Ciudad de Oaxaca para favorecer el fortalecimiento del capital humano (8.3).

3.3.3.1. Desarrollar un mecanismo de vinculación entre instituciones de nivel medio superior y culminar con modelos de educación abierta y empresas para que su personal pueda culminar su instrucción de nivel medio superior o superior.

3.3.3.2. Promover la complementación de los planes de estudio de las instituciones educativas de nivel superior en la Zona Metropolitana de Oaxaca de Juárez acorde a las necesidades del sector productivo.

3.3.3.3. Desarrollar proyectos con el sector empresarial para un mejor aprovechamiento del servicio social prestado por estudiantes de nivel medio superior y superior.

3.3.4. Fortalecer los mecanismos de concurrencia entre la oferta y la demanda laborales para mejorar la eficiencia del mercado laboral local (8.3, 8.4).

3.3.4.1. Diseñar y operar un canal de comunicación permanente con el sector empresarial local para identificar plazas y perfiles demandadas en el mercado laboral.

3.3.4.2. Implementar mecanismos de difusión de plazas y perfiles

demandados por el sector empresarial en el mercado laboral local.

3.3.4.3. Establecer alianzas con los gobiernos estatal y federal para generar espacios o mecanismos de concurrencia entre la oferta y demanda laborales.

OBJETIVO.

3.4. Contribuir a la generación de nuevas empresas y fuentes de empleo, así como a la diversificación de productos locales, mediante el impulso a la cultura del emprendimiento, la atracción de inversión y la innovación tecnológica (ODS8).

ESTRATEGIAS Y LÍNEAS DE ACCIÓN.

3.4.1. Fortalecer la cultura y formación para el emprendimiento entre los habitantes del municipio, a fin de generar condiciones adecuadas para la creación de nuevas empresas (8.3, 8.4).

3.4.1.1. Realizar campañas de difusión y promoción de la cultura del emprendimiento entre la población.

3.4.1.2. Impartir capacitación a emprendedores en materia de elaboración de planes de negocios.

3.4.1.3. Impartir capacitación a emprendedores en materia de habilidades gerenciales.

3.4.1.4. Impartir capacitación a emprendedores en materia de normatividad municipal.

3.4.1.5. Vincular a emprendedores con incubadoras de negocios para la creación de sus empresas.

3.4.1.6. Gestionar alianzas con los gobiernos estatal y federal para generar programas y proyectos en apoyo a los emprendedores.

3.4.1.7. Vincular a emprendedores con diferentes fuentes de financiamiento de capital semilla para la creación de sus empresas.

3.4.1.8. Fomentar la inclusión de la cultura del emprendimiento en instituciones educativas de nivel medio superior y superior.

3.4.1.9. Vincular a emprendedores a convocatorias, concursos y programas públicos y privados que fortalezcan sus capacidades y

habilidades.

3.4.1.10. Otorgar el Premio Emprendedor Municipal a través de una convocatoria pública.

3.4.2. Generar condiciones atractivas para la atracción de inversión y establecimiento de nuevas empresas (8.3, 8.4).

3.4.2.1. Diseñar y dar seguimiento a una agenda para elevar la competitividad del municipio.

3.4.2.2. Otorgar incentivos municipales para empresas que se establezcan en el municipio, mediante criterios previamente definidos.

3.4.2.3. Coordinar acciones con los gobiernos estatales y federales para promover la atracción de nuevas inversiones en el municipio.

3.4.2.4. Difundir los requisitos y procedimientos entre interesados en iniciar un negocio.

3.4.2.5. Actualizar el Reglamento de Comercio Establecido y Servicios del municipio de Oaxaca de Juárez.

3.4.2.6. Capacitar al personal en Ventanilla Única del SARE.

3.4.2.7. Simplificar y concentrar en un espacio físico la realización de los trámites.

3.4.3. Impulsar el desarrollo de la economía basada en el conocimiento mediante proyectos y acciones que fomenten la innovación y el desarrollo tecnológico en el sector productivo (8.3, 8.4).

3.4.3.1. Fomentar la cultura de la innovación y el desarrollo tecnológico entre el sector empresarial.

3.4.3.2. Impulsar un modelo de triple hélice orientado al desarrollo de proyectos de innovación y desarrollo tecnológico en el sector productivo local.

3.4.3.3. Establecer mecanismos de vinculación y coordinación con las entidades del gobierno estatal y federal encargadas de la política pública de fomento a la ciencia y la tecnología.



OBJETIVO.

3.5. Elevar el nivel de competitividad del sector turístico a través la innovación y el fortalecimiento del sector (ODS8, ODS9).

ESTRATEGIAS Y LÍNEAS DE ACCIÓN.

3.5.1. Diversificar la oferta de productos turísticos para romper la estacionalidad turística (8.9).

3.5.1.1. Generar información suficiente y de calidad para identificar áreas de oportunidad para el desarrollo de nuevos productos turísticos.

3.5.1.2. Establecer mecanismos de colaboración con el sector privado, público, sociedad civil y academia para impulsar nuevos productos turísticos.

3.5.1.3. Identificar fuentes de financiamiento y gestionar recursos y apoyos para el desarrollo de nuevos productos turísticos.

3.5.2. Fortalecer la promoción de la Ciudad de Oaxaca para posicionarla como destino turístico único a nivel nacional e internacional (8.9).

3.5.2.1. Diseñar y ejecutar un plan de mercadotecnia turística a nivel municipal en coordinación con el sector turístico.

3.5.2.2. Desarrollar vínculos de coordinación con el gobierno estatal y federal para impulsar estrategias de posicionamiento del destino Ciudad de Oaxaca.

3.5.2.3. Participar en ferias y encuentros de negocios del sector turístico a nivel nacional e internacional.

3.5.2.4. Utilizar canales de promoción turística a través de plataformas digitales y redes sociales.

3.5.2.5. Elaborar y difundir material impreso para la promoción y difusión del destino turístico.

3.5.3. Fomentar la calidad en el servicio del sector turístico para mejorar la satisfacción del visitante y ser un destino competitivo (8.9).

- 3.5.3.1. Sensibilizar a las y los empresarios del sector turístico respecto a los beneficios de la capacitación, certificación y procesos de innovación y mejora continua para elevar la calidad de sus servicios.
- 3.5.3.2. Promover la integración de las y los prestadores de servicios turísticos para fortalecer la cadena productiva.
- 3.5.3.3. Promover esquemas de certificación de las empresas en distintivos y procesos de calidad en coordinación con las instancias correspondientes.
- 3.5.3.4. Impulsar un programa integral de capacitación y sensibilización para el sector turístico y personal de primer contacto con el turista.
- 3.5.3.5. Establecer mecanismos de colaboración con el sector privado, público, sociedad civil y academia para impulsar estrategias de capacitación en el sector turístico.
- 3.5.3.6. Impulsar procesos de mejora en la calidad de atención a los visitantes.
- 3.5.3.7. Implementar acciones de atención y asistencia al turista a través de Módulos de Información Turística y Anfitriones Turísticos.

OBJETIVO.

3.6. Contribuir al crecimiento y consolidación de las industrias creativas mediante la promoción de la cultura como detonante de actividades económicas (ODS8, ODS9, ODS17).

ESTRATEGIAS Y LÍNEAS DE ACCIÓN.

- 3.6.1.** Impulsar y gestionar proyectos que detonen las industrias creativas para proyectar a la cultura como un eje de desarrollo económico en el municipio de Oaxaca de Juárez (8.3).
 - 3.6.1.1. Identificar áreas de oportunidad para el desarrollo de proyectos y programas vinculados a las industrias culturales.
 - 3.6.1.2. Promover el acercamiento para la colaboración entre el gobierno municipal y el sector cultural.
 - 3.6.1.3. Conformar un padrón de agentes culturales de la ciudad para la promoción y vinculación con diferentes programas y proyectos en el

ámbito municipal.

- 3.6.1.4. Promover vínculos de coordinación con el gobierno estatal, federal, organizaciones de la sociedad civil, inversionistas y el sector empresarial para concretar proyectos y programas culturales para el municipio.
- 3.6.1.5. Promover proyectos y programas relacionados con la cultura a nivel local, nacional e internacional.
- 3.6.1.6. Impulsar programas y proyectos en materia de tradición oral, medicina tradicional, artesanías y oficios tradicionales.
- 3.6.2.** Proyectar la cultura, arte e identidad de las y los oaxaqueños a nivel local, estatal, nacional e internacional con el propósito de colocar a la Ciudad de Oaxaca de Juárez como un referente cultural (8.9).
 - 3.6.2.1. Diseñar e implementar una agenda cultural de la Ciudad de Oaxaca de Juárez para promover las actividades culturales y artísticas entre habitantes y visitantes.
 - 3.6.2.2. Organizar, a nivel local, ferias y eventos para difundir la riqueza cultural y artística de la Ciudad de Oaxaca.
 - 3.6.2.3. Organizar ferias y presencias en otras ciudades del país para difundir la riqueza cultural y artística de la Ciudad de Oaxaca.
 - 3.6.2.4. Diseñar un plan de promoción y difusión para promover la presencia del municipio, en diferentes medios de comunicación y eventos de carácter cultural a nivel local, estatal, nacional e internacional.
 - 3.6.2.5. Implementar estrategias para el desarrollo de habilidades artísticas entre las y los niños y jóvenes.
 - 3.6.2.6. Promover la investigación en materia de las artes y la cultura para su rescate y difusión.

3.6.3. Buscar mecanismos de fortalecimiento del sector artesanal a través de vínculos con las instancias correspondientes (8.3).

- 3.6.3.1. Integrar un padrón de artesanos del municipio, para vincularlos a programas y proyectos promovidos por el gobierno municipal.
- 3.6.3.2. Promover la capacitación de las y los artesanos en mejoras de procesos y comercialización de sus artesanías.

3.6.3.3. Impulsar mecanismos de promoción comercial de las artesanías de la Ciudad de Oaxaca.

3.6.4. Promover la creatividad como un motor para el desarrollo sostenible del municipio (8.3).

3.6.4.1. Impulsar a la gastronomía local como un detonador de desarrollo.

3.6.4.2. Fomentar la creatividad y la innovación en grupos de creadores.

3.6.4.3. Favorecer el intercambio de ideas entre ciudades dentro y fuera del país, que sean reconocidas por su creatividad, arte y cultura.

3.6.4.4. Favorecer la diseminación de conocimiento académico en materia de industrias creativas y culturales.

3.6.4.5. Promover la participación de los grupos vulnerables en las actividades culturales y creativas de la ciudad.

OBJETIVO.

3.7. Contribuir a la mejora de la economía familiar y el desarrollo humano y social de la población en condiciones de pobreza y marginación, mediante el impulso de la agricultura urbana y la difusión de información y capacitación de la población en materia de alimentación y nutrición (ODS1, ODS2).

ESTRATEGIAS Y LÍNEAS DE ACCIÓN.

3.7.1. Impulsar proyectos de agricultura urbana con un alto grado de participación ciudadana para mejorar las condiciones de seguridad alimentaria de la población en condiciones de pobreza y marginación (1.4, 2.1, 2.4).

3.7.1.1. Identificar las mejores prácticas en materia de agricultura urbana a nivel nacional e internacional que puedan replicarse en zonas con alto y muy alto grado de marginación y pobreza del municipio.

3.7.1.2. Diseñar programas y proyectos de agricultura urbana que puedan implementarse en zonas con alto y muy alto grado de marginación y pobreza.

3.7.1.3. Establecer mecanismos de vinculación y colaboración con los gobiernos estatal y federal, el sector empresarial y organizaciones de la sociedad civil para impulsar proyectos de agricultura urbana.

3.7.1.4. Promover la participación activa de la ciudadanía en la implementación y operación de proyectos de agricultura urbana.

3.7.1.5. Impulsar estrategias de comercialización de excedentes de los proyectos de agricultura urbana en los mercados locales.

3.7.2. Promover una cultura de alimentación sana entre la población, particularmente de la que habita en zonas de alta y muy alta marginación y pobreza, con la finalidad de mejorar sus condiciones de salud (1.4, 2.1, 2.4).

3.7.2.1. Diseñar e instrumentar campañas informativas sobre las características y beneficios de una sana alimentación entre la población.

3.7.2.2. Capacitar a padres de familia en zonas de alta y muy alta marginación con referencia a una adecuada nutrición, particularmente de las y los niños y adolescentes.

3.7.2.3. Impulsar proyectos, programas y campañas informativas en escuelas del municipio para mejorar los hábitos alimenticios de las y los niños y adolescentes.

EJE 4 "CIUDAD EQUITATIVA E INCLUYENTE"

DIAGNÓSTICO.

GRUPOS VULNERABLES, MARGINACIÓN Y POBREZA.

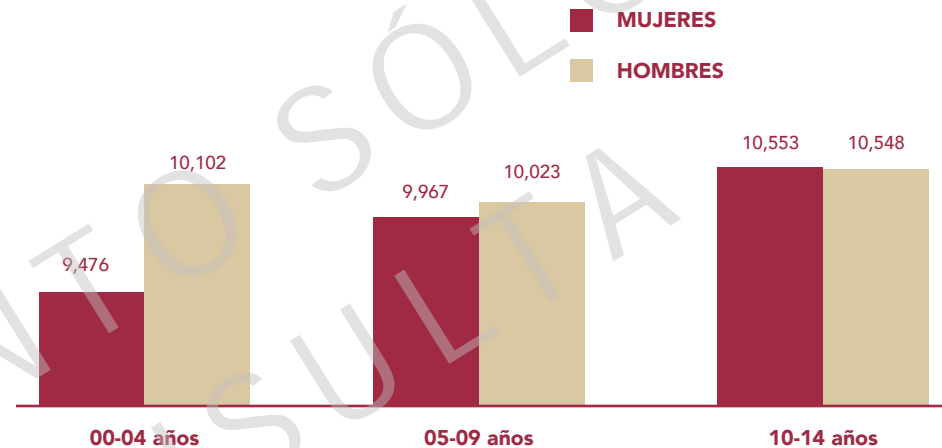
Es prioridad que todos los habitantes del municipio de Oaxaca de Juárez cuenten con las mismas oportunidades en todos los ámbitos de la vida, razón por lo cual se han identificado los grupos de población que tienen mayor dificultad para atender y resolver carencias, esto ayudará a diseñar programas y políticas públicas que apoyen el desarrollo integral de los oaxaqueños (ODS1, ODS3, ODS10).

La Ley General de Desarrollo Social (LGDS) define como grupos vulnerables a "aquellos núcleos de población y personas que, por diferentes factores o la combinación de ellos, enfrentan situaciones de riesgo o discriminación que les impiden alcanzar mejores niveles de vida y, por lo tanto, requieren de la atención e inversión del Gobierno para lograr su bienestar". Entre los grupos que considera la Comisión de Atención a Grupos Vulnerables de la Cámara de Diputados Federal se encuentran: mujeres, niños y niñas, personas hablantes de lengua indígena, personas con discapacidad, personas con VIH/SIDA, migrantes, minorías sexuales y personas detenidas.

NIÑEZ.

De acuerdo al INEGI y a el CONAPO la niñez abarca la población de 0 a 14 años de edad, considerada así por ser población no productiva (no genera ingresos propios), es en esta edad en la que los infantes desarrollan destrezas y competencias, por lo que tanto la familia, la sociedad y el gobierno les debe proveer de un ambiente sano donde se desenvuelvan adecuadamente. La gráfica siguiente muestra la distribución infantil por grupos de edad y sexo del 2015, destacando el grupo de 10 a 14 años en magnitud absoluta.

Gráfica 36. Población infantil en el municipio de Oaxaca de Juárez, 2015.



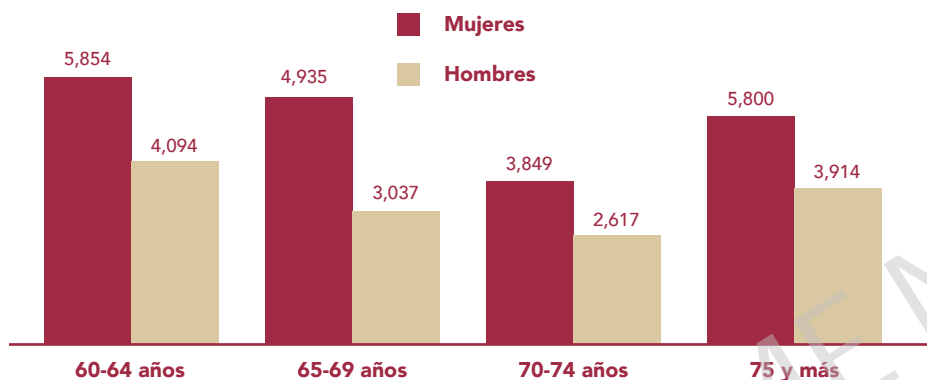
Fuente: Elaboración propia con datos de INEGI 2015.

POBLACIÓN DE PERSONAS ADULTAS MAYORES.

Se estima que para 2015 residían en Oaxaca de Juárez 34,100 adultos mayores, de los cuales 13,662 eran hombres y 20,438 mujeres. Esto representaba el 13% de la población total. La gráfica 36 muestra la distribución por grupo de edad y sexo (INEGI, 2015).

La pérdida de capacidades motrices y cognoscitivas, la discriminación laboral, la dependencia económica y asistencial, la pobreza, la falta de servicios y la vulnerabilidad son algunos de los problemas a los que se enfrentan (ODS3).

Gráfica 37. Adultos mayores por grupo de edad y sexo en el municipio de Oaxaca de Juárez, 2015.



Fuente: Elaboración propia con datos de INEGI 2015.

La Dirección de Atención al Adulto Mayor del DIF municipal puso en marcha el "Programa de Atención Integral al Adulto Mayor" el cual durante el año 2018 de acuerdo con sus lineamientos contaba con 600 beneficiarios de los cuales el 80% era otorgado de manera mensual a adultos mayores de 60 a 64 años 11 meses y el 20% restante podía ser otorgado a personas con discapacidad habitantes del municipio de Oaxaca de Juárez. (municipio de Oaxaca de Juárez, 2018) (ODS3, ODS10).

Respecto a la infraestructura de atención al adulto mayor, actualmente existen en el municipio dos casas de día, las cuales son espacios públicos que brindan servicios a los adultos mayores para tener una vejez digna. El siguiente cuadro describe los aspectos importantes de cada una.

Tabla 18. Casas de día en Oaxaca de Juárez.

Casas de día		
Nombre	Casa de día del Adulto Mayor de Santa Rosa	Casa de día para el Adulto Mayor 1° de mayo
Ubicación	Fraccionamiento "Los Sauces"	Infonavit 1° de mayo
	Santa Rosa Panzacola	Oaxaca de Juárez
Horario de atención	9 am-2 pm	9 am-2 pm
Capacidad	35 personas	35 personas
Cuota de recuperación	Sin cuota	Sin cuota
Actividades	Actividad física	Actividad física
	Terapia de rehabilitación	Manualidades
	Terapia ocupacional	Gimnasia cerebral
	Taller de manualidades	Yoga
	Taller de ajedrez	Taichí
	Cuenta cuentos	Talleres
	Talleres cognitivos	
	Espacio psicológico	
Otras actividades	Salidas, comidas y convivencia con otras casas	
Áreas de oportunidad	Aumento en la cantidad de aparatos de rehabilitación	Construcción de una cisterna
	Aumento en los practicantes	Se requiere médicos, psicólogos y maestros

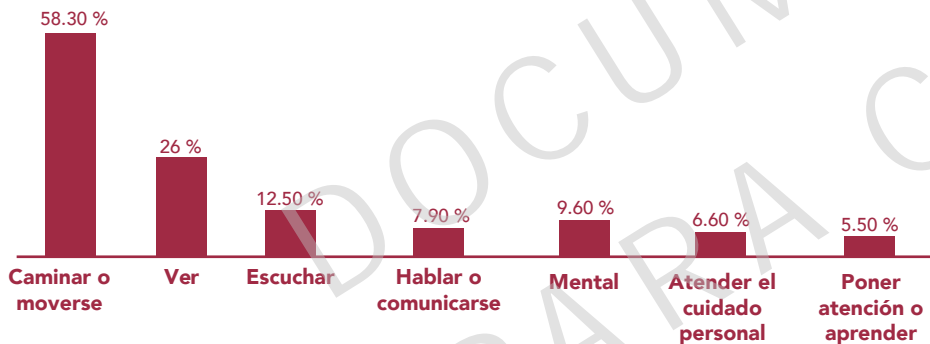
Fuente: Elaboración propia con datos del DIF municipal.

POBLACIÓN CON DISCAPACIDAD.

La Ley General de las Personas con Discapacidad, considera persona discapacitada a "toda persona que presenta una deficiencia física, mental o sensorial, ya sea de naturaleza permanente o temporal, que limita la capacidad de ejercer una o más actividades esenciales de la vida diaria, que puede ser causada o agravada por el entorno económico y social".

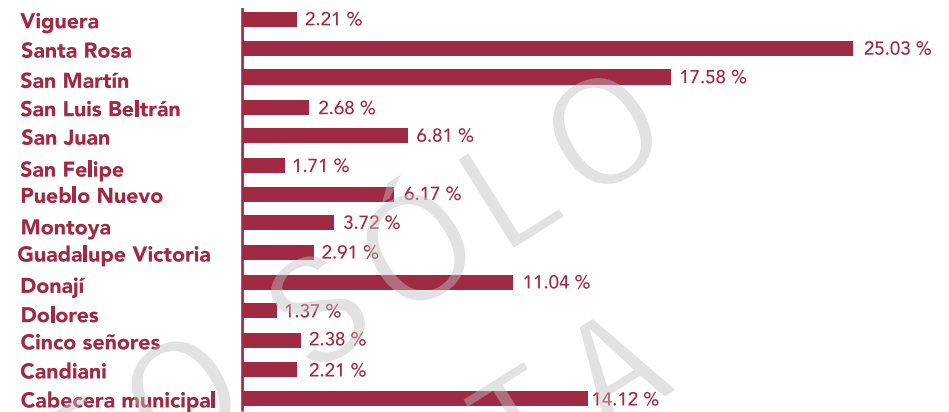
La gráfica siguiente describe el porcentaje de población a nivel municipal del año 2010, por tipo de discapacidad, el 84.3% presentaba limitación para caminar, moverse y ver, el resto se concentra en discapacidad para hablar, mental, para atender el cuidado personal y para aprender.

Gráfica 38. Población con discapacidad por tipo de limitación del municipio de Oaxaca de Juárez, 2010.



Fuente: Elaboración propia con información de INEGI, 2010
Nota: La suma es mayor al 100% porque una persona puede presentar más de una limitación.

Gráfica 39. Población con discapacidad por agencia municipal.



Fuente: Elaboración propia con información de INEGI, 2010.

Con información de INEGI del censo de población y vivienda 2010, se obtuvo la información que describe la situación de las personas con discapacidad por agencia municipal. Del 100% de personas con discapacidad a nivel municipal, el 25.03% habitaba en Santa Rosa Panzacola, el 17.58% en San Martín, el 14.12 % en la cabecera municipal, seguido de Donají con el 11.04%. Las agencias con menor población con discapacidad fueron Dolores con el 1.37%, San Felipe del Agua con el 1.71%, Candiani y Viguera con el 2.21% cada una.

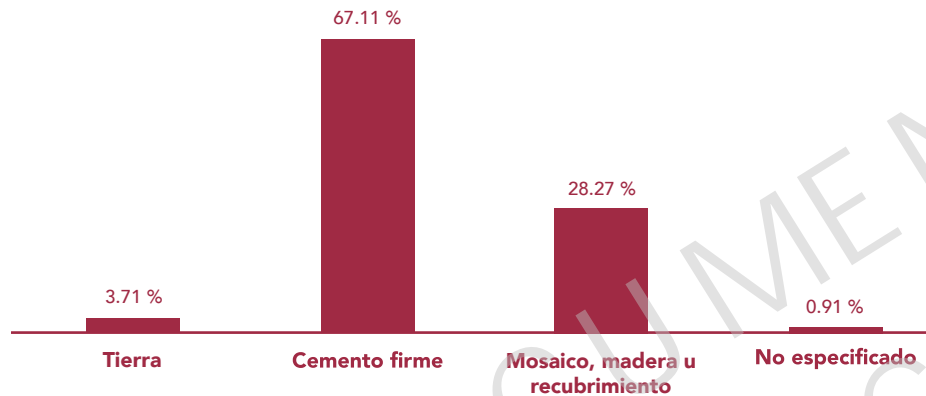
MARGINACIÓN Y POBREZA.

VIVIENDA.

La vivienda es uno de los ejes principales de la política social, ya que es fundamental para el bienestar de las familias pues genera seguridad. Tomando como base la proyección del INEGI del 2015 del total de viviendas, los materiales que componen el piso de éstas eran: 3.71% tierra, 67.11% cemento, 28.27% mosaico, madera u otro recubrimiento (ODS1, ODS3, ODS10).

Había 69,276 viviendas particulares habitadas, de las cuales, 62.42% eran viviendas propias, en cuanto a los servicios básicos, del total de viviendas habitadas (particulares, alquiladas y prestadas) 99.35% disponían de energía eléctrica y el 93.96% disponía de drenaje. Es posible apreciar que un porcentaje menor de viviendas carecía de los servicios básicos, del total, 3.71 % tenían piso de tierra, 0.52% sin energía eléctrica y el 5.07% sin drenaje (INEGI, 2015).

Gráfica 40. Material de pisos de viviendas habitadas en el municipio de Oaxaca de Juárez.



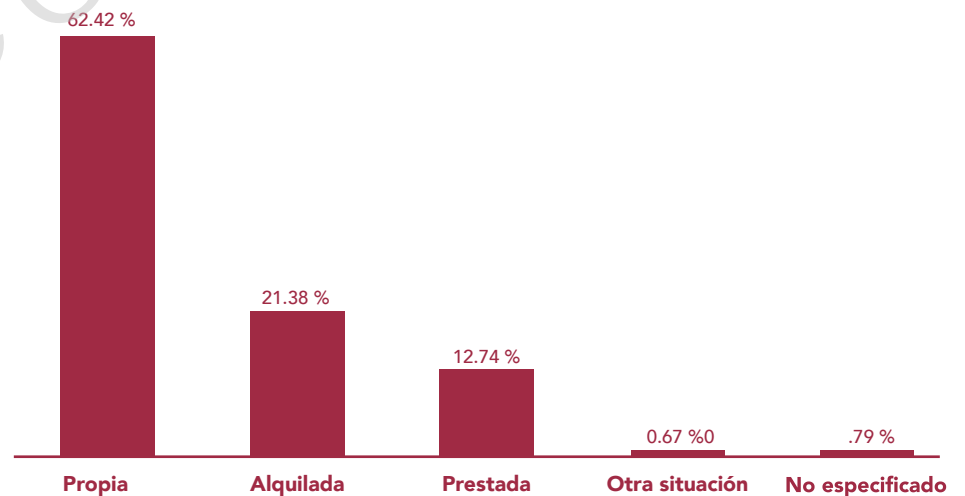
Fuente: Elaboración propia con datos de INEGI, 2015.

Gráfica 41. Disponibilidad de energía eléctrica en el municipio de Oaxaca de Juárez.



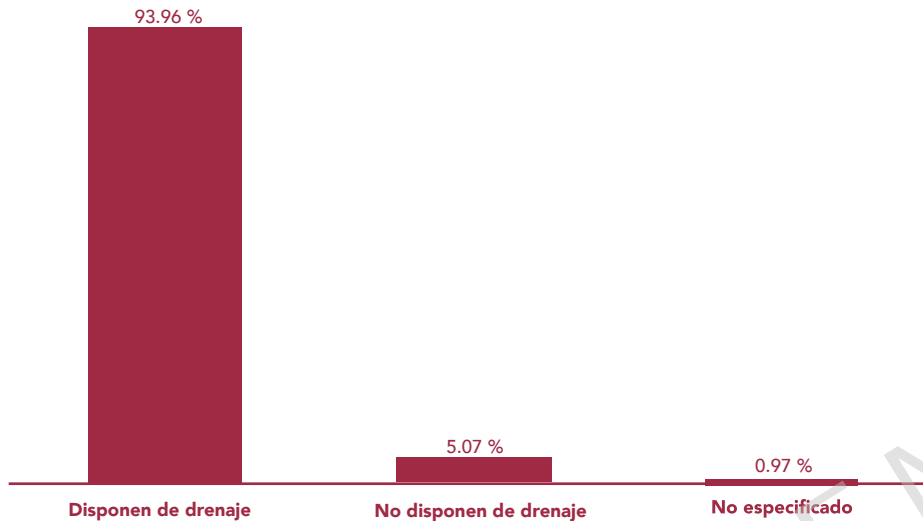
Fuente: Elaboración propia con datos de INEGI, 2015.

Gráfica 42. Tenencia de la vivienda en el municipio de Oaxaca de Juárez.



Fuente: Elaboración propia con datos de INEGI, 2015.

Gráfica 43. Viviendas con drenaje en el municipio de Oaxaca de Juárez.



Fuente: Elaboración propia con datos de INEGI, 2015.

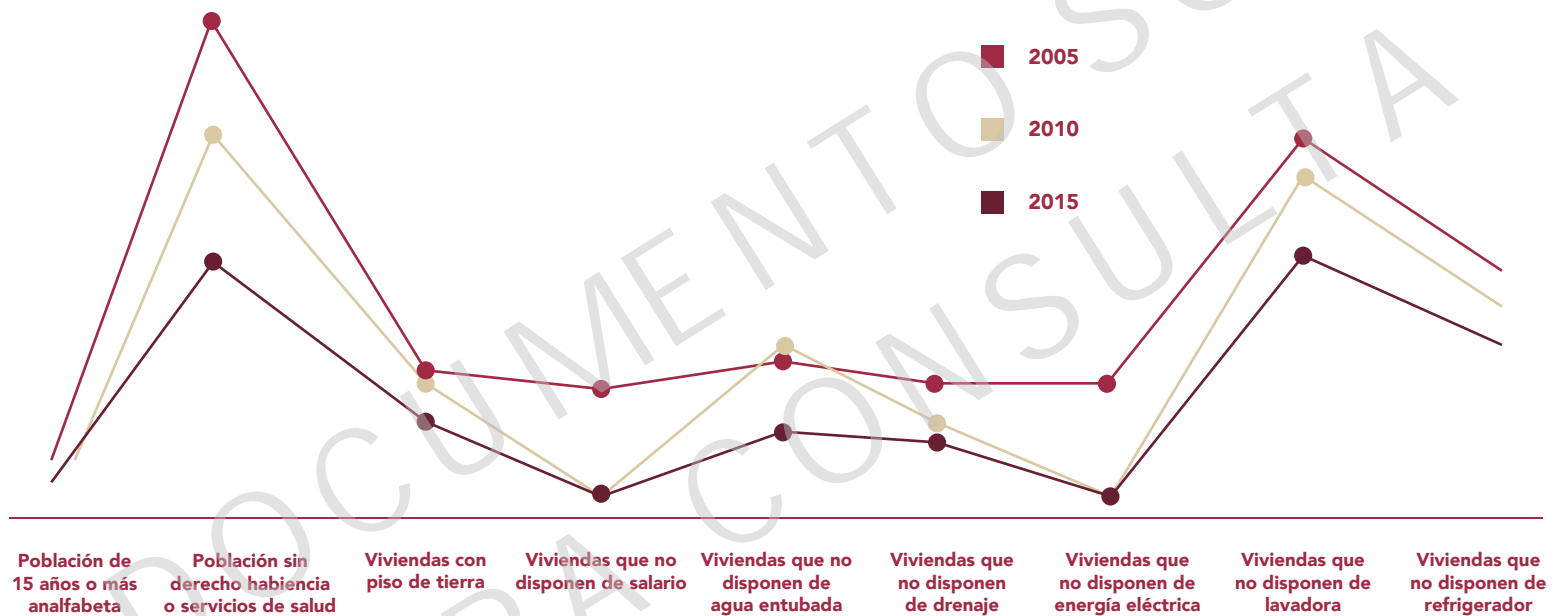
Considerando la calidad de la vivienda en función de los materiales de la misma y acceso a servicios básicos, podría decirse que Oaxaca de Juárez no tiene un rezago tan alto, debido a que la mayor parte de las construcciones están hechas de material durable, la mayoría tiene agua, drenaje, y energía eléctrica (ODS1, ODS11).

ÍNDICE DE REZAGO SOCIAL (IRS).

El Índice de Rezago Social (IRS) es una medida que proporciona el resumen de cuatro carencias sociales de la medición de pobreza del CONEVAL: rezago educativo, acceso a los servicios de salud, acceso a los servicios básicos en la vivienda y la calidad y espacios en la vivienda. Su importancia radica en que genera información para la toma de decisiones en materia de política social.



Gráfica 44. Evolución de los Indicadores de Rezago Social en el municipio de Oaxaca de Juárez 2005-2015.



Fuente: Elaboración propia con datos de CONEVAL, 2015.

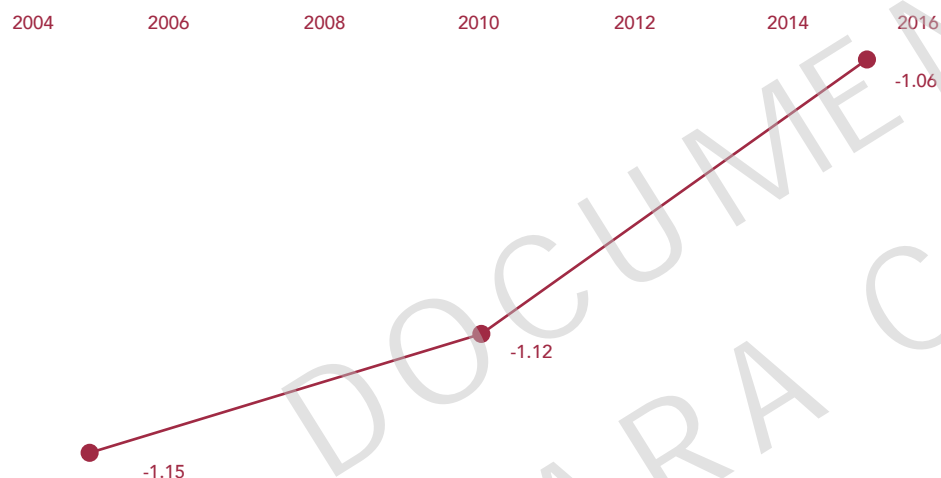
Tabla 19. Comparativo por años de Indicadores de Rezago Social en el municipio de Oaxaca de Juárez.

Año	Población de 15 años o más analfabeta	Población sin derechohabiencia a servicios de salud	Viviendas con piso de tierra	Viviendas que no disponen de sanitario	Viviendas que no disponen de agua entubada	Viviendas que no disponen de drenaje	Viviendas que no disponen de energía eléctrica	Viviendas que no disponen de lavadora	Viviendas que no disponen de refrigerador	IRS	Grado
2005	4.59%	46.45%	7.38%	6.90%	10.82%	7.09%	7.03%	43.99%	21.07%	1.15%	Muy bajo
2010	3.87%	35.41%	6.61%	0.83%	12.88%	5.20%	0.96%	39.26%	15.93%	1.12%	Muy bajo
2015	3.02%	24.96%	3.71%	0.73%	5.37%	4.39%	0.52%	34.11%	12.45%	1.06%	Muy bajo

Fuente: Elaboración propia con datos de CONEVAL, 2015.

El cuadro anterior describe la evolución de los indicadores de rezago social. Se aprecia una notable disminución en la población que no es derechohabiente a servicios de salud, la cual pasó de 35.41% a 24.96%, también fueron atendidos los servicios básicos de vivienda dentro de los cuales están viviendas que no cuentan con agua entubada, energía eléctrica, drenaje, sanitario, lavadora y refrigerador. La evolución de este índice se muestra en la siguiente gráfica.

Gráfica 45. Evolución del Índice de Rezago Social en el municipio de Oaxaca de Juárez.



Fuente: Elaboración propia con datos de Consejo Nacional de Evaluación de la Política de Desarrollo Social (CONEVAL), 2015.

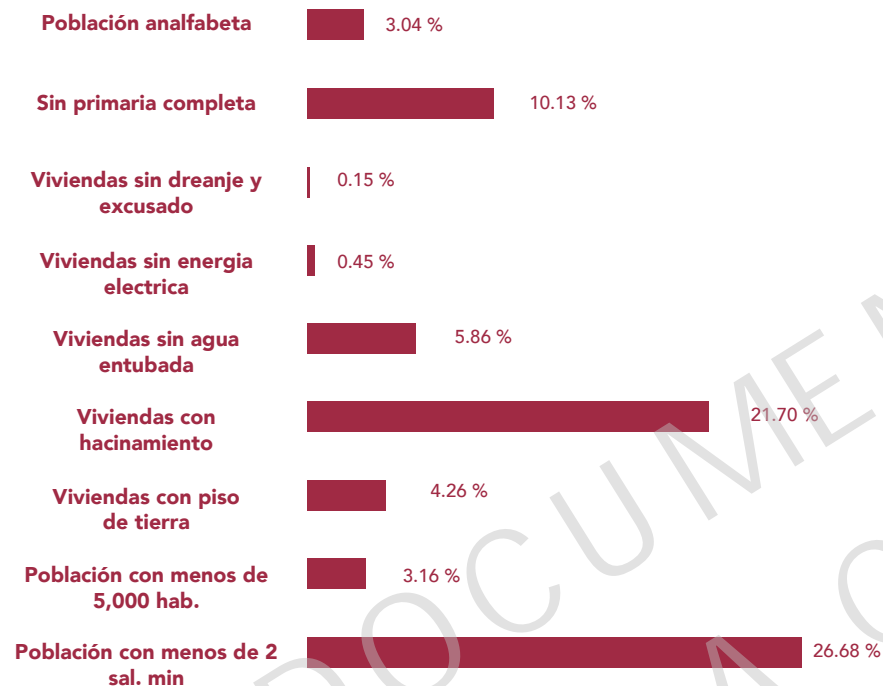
MARGINACIÓN.

El CONAPO define la marginación como “fenómeno multidimensional y estructural que se expresa en la falta de oportunidades y en la desigual distribución del progreso en la estructura productiva, lo que excluye a diversos grupos sociales, incidiendo en los niveles de bienestar y en la creación de capacidades”.

De acuerdo con el CONAPO, la marginación se asocia a la carencia de oportunidades sociales y a la ausencia de capacidades para adquirirlas, pero también a privaciones e inaccesibilidad a bienes y servicios fundamentales para el bienestar. Las comunidades marginadas enfrentan escenarios de elevada vulnerabilidad social cuya mitigación escapa del control personal o familiar, pues esas situaciones no son resultado de elecciones individuales, sino de un modelo productivo que no brinda a todos las mismas oportunidades. Las desventajas ocasionadas por la marginación son acumulables, creando escenarios cada vez más desfavorables (ODS1, ODS3, ODS10).

El grado de marginación permite determinar las carencias que padece la población. Está basado en indicadores de educación, vivienda, ingreso y distribución de la población. Expresa las desigualdades dentro de la población, el mayor porcentaje indica menos oportunidades de acceso a los beneficios del desarrollo. En el 2015 Oaxaca de Juárez tenía un índice de marginación de 1.52 el cual se traduce en un grado de marginación muy bajo, posicionándose en el lugar 2,350 a nivel nacional de 2,457 municipios y en el lugar 566 dentro de los 570 municipios de Oaxaca (CONAPO, 2015). La importancia de este índice radica en que es utilizado para la toma de decisiones en materia de política social (ODS1, ODS10).

Gráfica 46. Indicadores de marginación del municipio de Oaxaca de Juárez, 2015.



Fuente: Elaboración propia con datos de CONAPO, 2015.

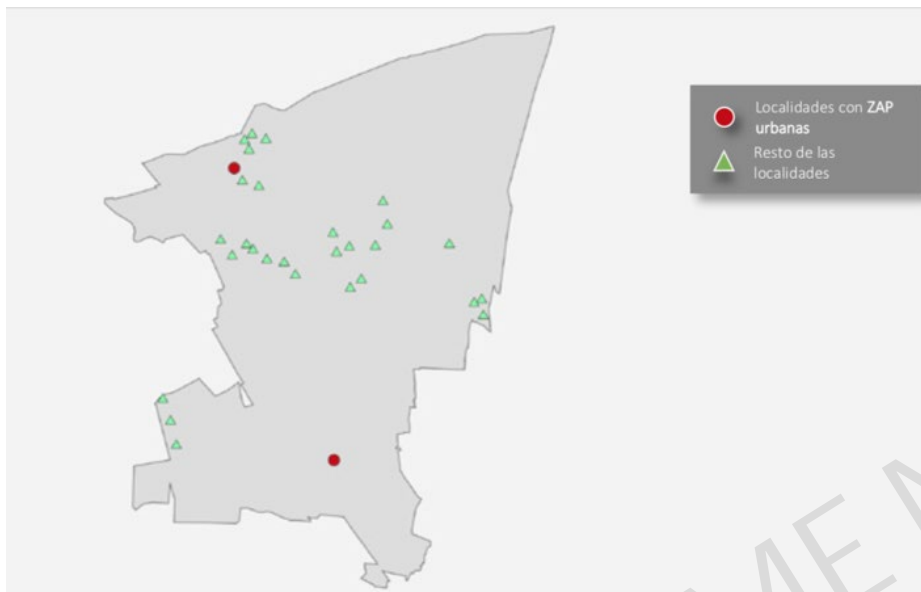
Las personas con edades de 15 años o más que son analfabetas o que tienen estudios incompletos de primaria enfrentan desventajas para desenvolverse en la sociedad; las personas que carecen de servicios sanitarios en su vivienda o que habitan en viviendas con piso de tierra tienen mayores riesgos de contraer enfermedades, principalmente gastrointestinales, pudiendo convertirse en un problema de salud pública. Situaciones como las anteriores se refuerzan en las localidades pequeñas (menores de 5 mil habitantes) pues, por razones de costo-beneficio las acciones de política pública tienden a concentrarse en las zonas urbanas. (CONAPO, 2013)

Tabla 20. Zonas de atención prioritaria en el municipio de Oaxaca de Juárez.

Municipio	Localidad	AGEB
Oaxaca de Juárez	Oaxaca de Juárez	0670, 1005, 1166, 1185, 119A, 1130, 133A, 1344, 1359, 1382, 1467, 1486, 1490, 158A, 1679, 1698, 1700, 1734, 1753, 1768, 1787, 1791, 1819, 1823, 1880, 1895, 1927, 1931, 1950, 197A, 19999, 2003, 2018, 2094, 2107, 2111, 2126, 2130, 2145, 215A, 2164, 2179, 2183, 2198, 2215, 222A, 2253, 2268, 2272, 2304, 2319, 2323
Oaxaca de Juárez	Viguera	2060, 2075, 208A

Fuente: Elaboración propia con datos del Decreto por el que se formula la Declaratoria de las Zonas de Atención Prioritaria para el año 2019, publicado por el Diario Oficial de la Federación el 28 de diciembre de 2018.

Mapa 9. Zonas de atención prioritarias en el municipio de Oaxaca de Juárez.



Fuente: SEDESOL. Decreto por el que se formula la Declaratoria de las Zonas de Atención Prioritaria para el año 2019, publicado por el Diario Oficial de la Federación el 28 de diciembre de 2018.

En cumplimiento a lo dispuesto en la Ley de Desarrollo Social se emitió el decreto que declara las Zonas de Atención Prioritarias (ZAP's), sobre la base de los resultados de los estudios de medición de pobreza y los indicadores asociados, en el municipio de Oaxaca de Juárez 55 AGEBS fueron identificados como ZAP's urbanas, de las cuales 52 están en la cabecera municipal y 3 en la agencia municipal de Vigüera (ODS1, ODS10).

El Fondo de Aportaciones para la Infraestructura Social (FAIS) se creó precisamente para cubrir las necesidades que recaen en las Zonas de Atención Prioritaria.

INTERCULTURALIDAD.

POBLACIÓN INDÍGENA.

Con información de la encuesta intercensal 2015 del INEGI, el 39.95% de la población total se consideraba indígena, el 4.49% afrodescendiente, el 8.48% correspondía a la población de tres años y más que habla alguna lengua indígena, y el 0.50% son hablantes de lengua indígena pero no de español.

En Oaxaca de Juárez para el 2010, veintinueve localidades tenían población indígena, dieciséis de ellas presentaron alto grado de marginación. En el siguiente cuadro se describen.



Tabla 21. Localidades del municipio de Oaxaca de Juárez con presencia indígena, 2010.

Localidades	Grado de Marginación
Oaxaca de Juárez	Bajo
Viguera	Medio
Los Ángeles	Alto
El Bajío (Rancho Guadalupe Victoria)	Muy alto
Guadalupe Victoria	Bajo
Gloria Antonio Cruz	Medio
Loma Bonita	Alto
Lomas Panorámicas	Alto
Pueblo Nuevo Parte Alta	Alto
Paraje La Loma	Alto
San Bernardo	Alto
Casas del Sol	Muy bajo
Los Ángeles Uno	Alto
Arroyo Loma de Trigo	Bajo
Guadalupe Victoria Segunda Sección (La Mina)	Alto
Arbolada Ilusión	Bajo
Solidaridad	Alto
Paraje El Cerrito	Alto
Rancho El Chilar	
Paraje El Pando	Alto
Los Arcos	Muy alto
Camino Ancho	Alto
Colonia Buena Vista	Muy alto
Miravalle	Muy alto
Paraje Pio V (ojito de agua)	Alto
Paraje Caballetillo	Alto
Paraje La Canoa	Alto
Río Dulce (parte alta)	Alto
Río Dulce (parte baja)	Alto

Fuente: Catálogo de localidades indígenas 2010, CDI.

La población indígena sufre el agravio a sus derechos de alimentación, salud, escolaridad y condiciones básicas de la vivienda, y en gran medida la falta de oportunidades laborales, vinculado al hecho de que, al no tener acceso a la educación, no pueden cubrir las necesidades que el mercado laboral demanda.

SITIOS RECREATIVOS Y CULTURALES.

Oaxaca de Juárez cuenta con distintos espacios culturales y de esparcimiento. Entre los principales atractivos están: El Museo de Arte Contemporáneo, Museo Casa de Juárez, Museo de las Culturas de Oaxaca, Edificio Central de la Universidad Autónoma "Benito Juárez", Teatro "Macedonio Alcalá", Escuela de Medicina, Palacio de Gobierno, Fuente de las ocho regiones, Plaza de la Danza y Jardín Sócrates Zócalo, Biblioteca Central, Paseo Juárez (El Llano), El Pañuelito y el Jardín Etnobotánico, todos ellos por encontrarse en la cabecera municipal de Oaxaca de Juárez (ODS11, ODS15).

En la agencia municipal de Donají se encuentra el Parque Nacional "Benito Juárez" el cual cuenta con 2,591 hectáreas propicias para actividades recreativas y de esparcimiento.

En materia musical la ciudadanía disfruta de presentaciones realizadas por la Orquesta Primavera, la Orquesta Sinfónica de Oaxaca, el Coro de la Ciudad y la Banda de Música del Estado. También en territorio municipal se ubica el Centro de Iniciación Musical de Oaxaca (CIMO) que imparte cursos y talleres musicales.

Algunas de las festividades celebradas se encuentran: la Semana Santa caracterizada por la procesión del silencio, el Aniversario del otorgamiento del título de Ciudad a Oaxaca de Juárez el 25 de abril de cada año, Donají La Leyenda, Día de Muertos y "La Noche de Rábanos" el 23 de diciembre de cada año; además de las tradicionales calendas, exposiciones, posadas, conciertos (cada domingo bajo el laurel), muestras gastronómicas, culturales y artesanales.

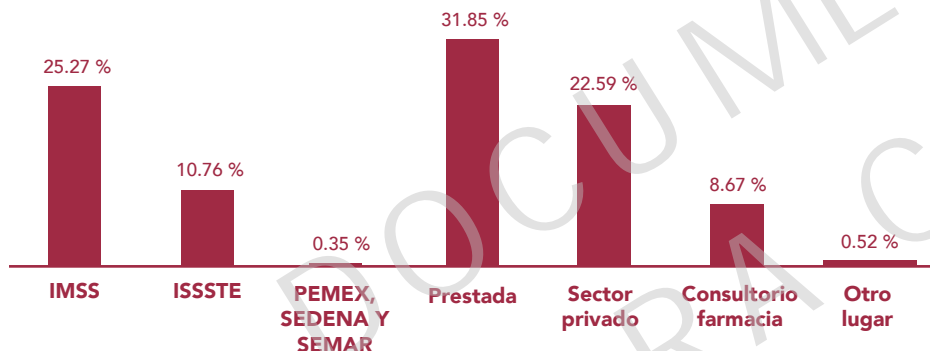
Por todo lo anterior, Oaxaca se ha posicionado en los primeros lugares turísticos y ha consolidado al turismo como una de las principales actividades económicas del estado.

SALUD.

La salud consiste en el estado general de bienestar físico y psíquico, la atención a la salud es uno de los indicadores de bienestar de la población. Los gastos en salud son inesperados y generalmente recaen con mayor peso económico en las familias carentes de recursos. En consecuencia, las instancias gubernamentales tienen la obligación de brindar asistencia social a todas las personas que así lo requieran (ODS1, ODS3).

De acuerdo a la Encuesta Intercensal del 2015, en el municipio de Oaxaca de Juárez la afiliación a los servicios de salud representó más del 100% debido a que existen personas afiliadas a más de una institución. Como lo muestra la gráfica anterior, la Secretaría de Salud cubría el 31.85% de la población, seguido del Instituto Mexicano del Seguro Social (IMSS) que contaba con el 25.27% de afiliados y del Servicio de Salud Privado del cual hacía uso el 22.59% de la población derechohabiente. Con un porcentaje menor de afiliados se encontraban el Instituto de Seguridad y Servicios Sociales de los Trabajadores del Estado (ISSSTE), Petróleos Mexicanos (PEMEX), Secretaría de la Defensa Nacional (SEDENA) y Secretaría de Marina (SEMAR).

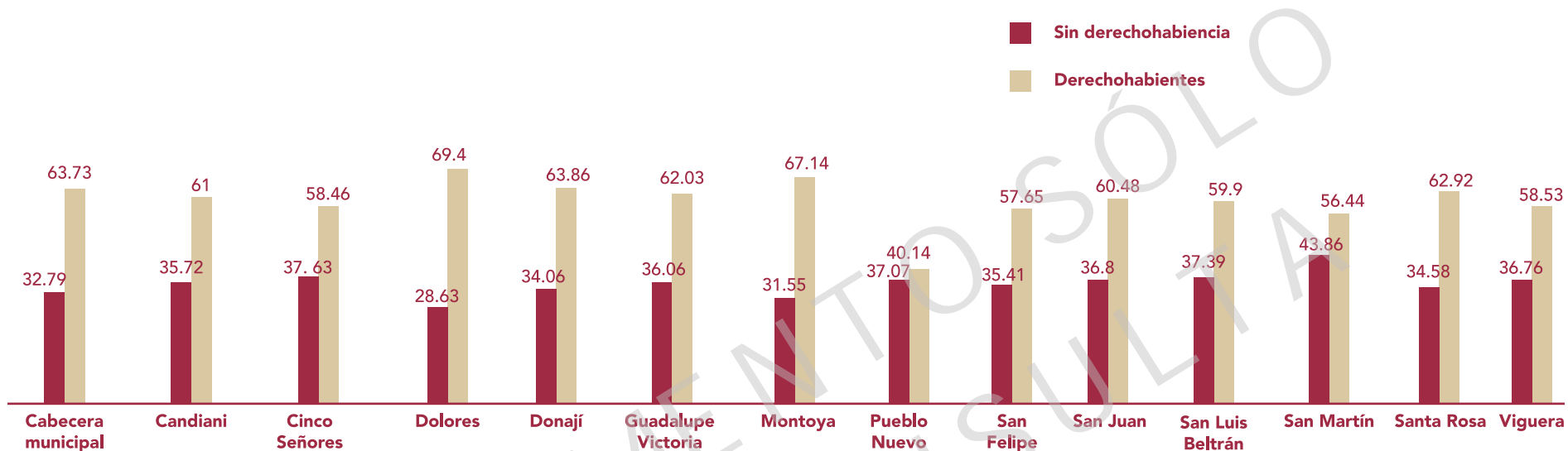
Gráfica 47. Distribución porcentual de la población usuaria de servicios de salud, 2015.



Fuente: Elaboración propia con datos de INEGI 2015.



Gráfica 48. Porcentaje de población por agencias municipales derechohabientes y no derechohabientes a servicios de salud.



Fuente: Elaboración propia con datos de INEGI. 2010

Con información de INEGI, 2010, en promedio, a nivel de agencia municipal el 60% de la población total, contaba con acceso a los servicios de salud, más de la mitad de los habitantes se encontraban afiliados a alguna institución pública de salud, y sólo el 36% no era derechohabiente. La gráfica anterior muestra que la agencia de Dolores

concentra la mayor afiliación de habitantes a los servicios de salud, seguido por Montoya, la cabecera municipal, Donají y Santa Rosa. Por debajo del 50% de afiliados con respecto a su población total, figuraba Pueblo Nuevo. Aún queda mucho por hacer para que los servicios de salud cubran las necesidades de la población en su totalidad (ODS3).

INFRAESTRUCTURA EN SALUD.

En el municipio de Oaxaca de Juárez se ubican 39 unidades médicas del sector público. La siguiente tabla describe la localización de las principales.

Tabla 22. Principales unidades médicas del sector público en el municipio de Oaxaca de Juárez.

Nº de unidad de salud	Agencia	Dirección
7162	Guadalupe Victoria	Emiliano Zapata
1002	San Juan Chapultepec	El Calvario S/N Barrio la Cuevita
14043	San Martín Mexicapam	Av. Monte Albán y D.M. Navarrete
1026	San Martín, La Joya	Bugambilias, S/N, col. Azucenas
	Trinidad de Viguera	Marcos de los Santos S/N Col. 9 de mayo
16752	San Felipe del Agua	Segunda Privada del panteón N°104
1055	Oaxaca de Juárez	Manuel Doblado 1010, centro
1014	Oaxaca de Juárez	Calle Perú 311, col. América Sur
1043	Oaxaca de Juárez	Dr. Gilberto Bolaños Cacho, centro
1031	Oaxaca de Juárez	Sonocusco S/N Volcanes
Hospital General Dr. Aurelio Valdivieso	Oaxaca de Juárez	Calzada Porfirio Díaz 400, Reforma
ISSSTE		
Hospital Regional "Presidente Juárez"	Oaxaca de Juárez	Dr. Gerardo Varela, núm. 617, falda del Cerro del Crestón, Oaxaca de Juárez
Clínica de Medicina Familiar con Especialidades y Quirófano "Oaxaca"	Oaxaca de Juárez	Bldv. Eduardo Vasconcelos, núm. 615, Oaxaca de Juárez
IMSS		
UMF 38 FF.CC. Clínica	Oaxaca de Juárez	Calzada Madero núm., 509, col. Centro Oaxaca
HGZ-UMAA 1 OAXACA Hospital	Oaxaca de Juárez	Calzada Héroes de Chapultepec núm., 621, Col. Centro Oaxaca
UMF 01 Clínica	Oaxaca de Juárez	Jacobo Dalevuelta S/N, col. Centro Oaxaca

Fuente: Elaboración propia con datos de la Unidad de Investigación y Estadística de Oaxaca de Juárez, 2017- 2018.



DEPORTE.

El deporte contribuye en la mejora de la calidad de vida de la población en general, por ello se hace necesario conocer la estadística en la materia y así implementar programas y acciones que atiendan las necesidades de la población que demanda este servicio (ODS3).

En la tabla 23 se describe la infraestructura deportiva que existe en las agencias municipales de Oaxaca de Juárez.

Tabla 23. Canchas deportivas por agencia municipal.

Agencia municipal	Número de canchas
Cabecera municipal	14
Candiani	1
Cinco Señores	2
Dolores	4
Donají	3
Montoya	4
San Juan Chapultepec	2
San Luis Beltrán	1
San Martín Mexicapam	12
Trinidad de Viguera	2
Guadalupe Victoria	2
Pueblo Nuevo	10
San Felipe del Agua	2
Santa Rosa Panzacola	11

Fuente: Elaboración propia con información de la Dirección de Deporte de Oaxaca de Juárez, 2017 - 2018.

UNIDADES DEPORTIVAS.

En el municipio de Oaxaca de Juárez se ubican tres unidades deportivas, cada una con una infraestructura e instalaciones distintas; para identificarlas a continuación se muestra una tabla que describe cada unidad con sus características principales. El estado de cada unidad es distinto, mientras unas están en buenas condiciones, algunas se encuentran en deterioro, sin embargo, esto no imposibilita su uso.

Tabla 24. Unidades Deportivas de Oaxaca de Juárez.

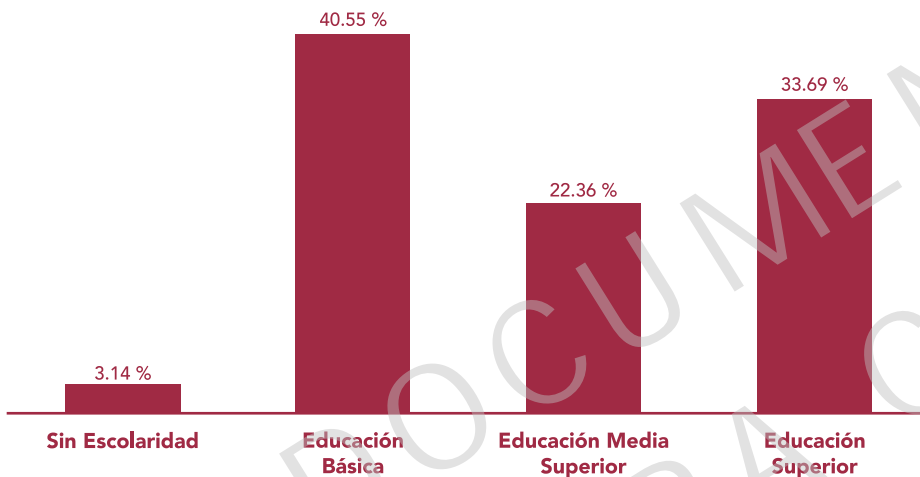
Unidad Deportiva	Unidad Deportiva UABJO	Unidad Deportiva del Instituto Tecnológico de Oaxaca	CRAD Polideportivo
Horario	Lunes-Domingo 6:00-21:00	Lunes - Sábado 8:00-19:00	Lunes- Viernes 6:00-22:00 Sábado y Domingo 7:00-15:00
	1 pista de atletismo	1 Alberca semi olímpica	1 Alberca semiolímpica
	1 Estacionamiento	1 Pista de atletismo	1 Estadio de fútbol
		1 Cancha de fútbol	1 Pista de atletismo
		1 Cancha de beisbol	1 Ciclovía y carril de trote
	1 Campo de fútbol	4 Canchas de usos múltiples	Salones de usos múltiples
	2 Canchas de basquetbol	1 Cancha de pelota mixteca	1 Gimnasio
		1 Fosa de clavados y plataforma de clavados	1 Estacionamiento
		1 Pista de trote	
		4 Locales para venta de alimentos	
		1 Sanitario para hombres y 1 para mujeres	
		1 Estacionamiento con paradores de motocicletas y bicicletas	

Fuente: Elaboración propia con información de Inauguró Cué el CARD (2016), Unidad Deportiva del Tecnológico de Oaxaca (2018) y FAHH Oaxaca remodela unidad deportiva (2013).

EDUCACIÓN.

La educación es la principal herramienta con que la sociedad cuenta, para elevar su capital humano, promover el bienestar e integrar a los jóvenes a la sociedad. La escasa o nula escolaridad repercute a nivel individual en el acceso limitado a oportunidades laborales mejor remuneradas y a nivel comunitario porque una sociedad pobremente instruida no puede influir en la innovación y productividad (ODS4, ODS5).

Gráfica 49. Distribución porcentual de la población según escolaridad.



Fuente: Elaboración propia con datos de INEGI, 2015.

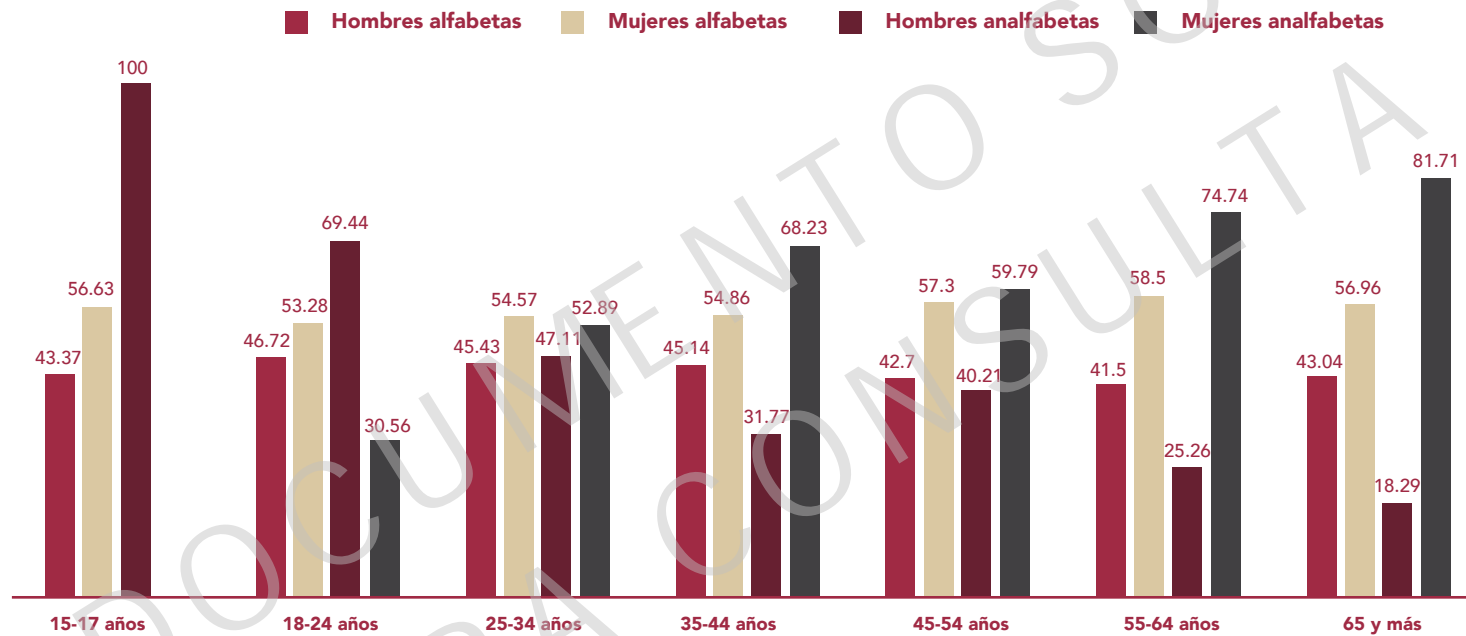
Con información de la Encuesta Intercensal 2015 (INEGI, 2015), en Oaxaca de Juárez el 96.6% de la población contaba con algún nivel

de escolaridad (educación básica, media superior y superior). El mayor porcentaje se concentraba en educación primaria y secundaria y sólo el 3.14% de la población no contaba con escolaridad (ODS4).

En el municipio de Oaxaca de Juárez, el grado promedio de escolaridad era de 10.94 años cursados, donde el 40.55% de la población tenía un nivel básico, el 22.36% tenía educación media superior, el 33.69% concluyó sus estudios de nivel superior y el 3.14% carecía de escolaridad. Con información de la Encuesta Intercensal 2015 de INEGI, el 3.02% de la población de 15 y más años de edad, no sabía leer ni escribir.



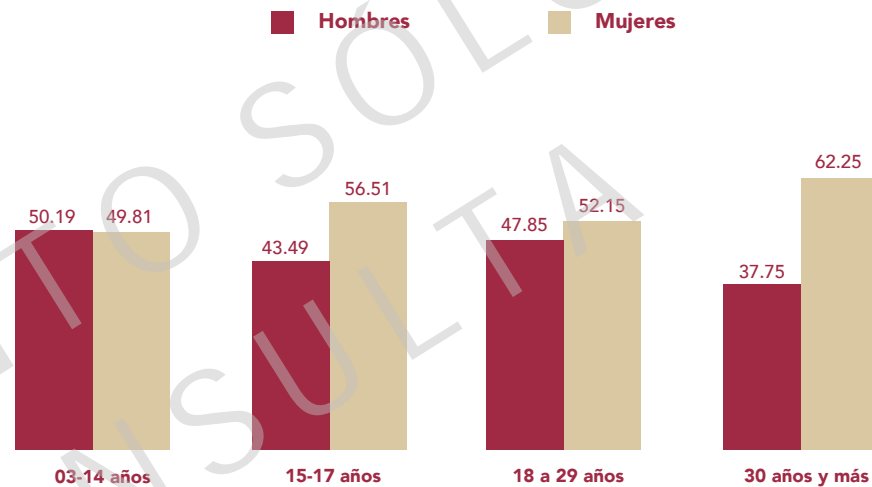
Gráfica 50. Distribución porcentual de la población alfabeta y analfabeta por sexo y edad, 2015.



Fuente: Elaboración propia con datos de INEGI, 2015.



Gráfica 51. Porcentaje de asistencia escolar por edad y sexo, 2015.



Fuente: Elaboración propia con datos de INEGI, 2015.

La infraestructura educativa en el municipio se conforma de la siguiente manera: en educación preescolar 174 escuelas, seguido de las escuelas de educación primaria (145), las secundarias (55), los bachilleratos (35), los centros de formación para el trabajo (35), las escuelas de nivel superior (30) y finalmente las escuelas de educación especial (2). La siguiente tabla describe el número de escuelas por agencia municipal.

Tabla 25. Infraestructura educativa por agencia municipal.

Agencia Municipal	Preescolar	CENDI	Primaria	Secundaria	Preparatoria	Universidad	Educación especial	Centros de formación para el trabajo
Candiani	2	0	3	2	0	0	0	0
Cinco Señores	5	0	3	2	2	1	1	1
Dolores	1	0	2	0	0	0	0	0
Donají	6	0	8	2	1	1	0	0
Montoya	2	0	3	2	0	0	0	0
San Juan Chapultepec	4	1	5	1	1	2	1	0
San Luis Beltrán	1	0	1	0	0	0	0	0
San Martín Mexicapam	12	0	10	4	0	2	0	0
Trinidad de Viguera	4	0	4	1	0	0	0	0
Guadalupe	4	0	3	1	0	0	0	0
Pueblo Nuevo	7	0	3	1	1	0	0	0
San Felipe del Agua	4	0	4	3	1	4	0	0
Santa Rosa Panzacola	21	4	18	1	3	3	0	3
Cabecera municipal	101	1	78	35	26	17	0	31

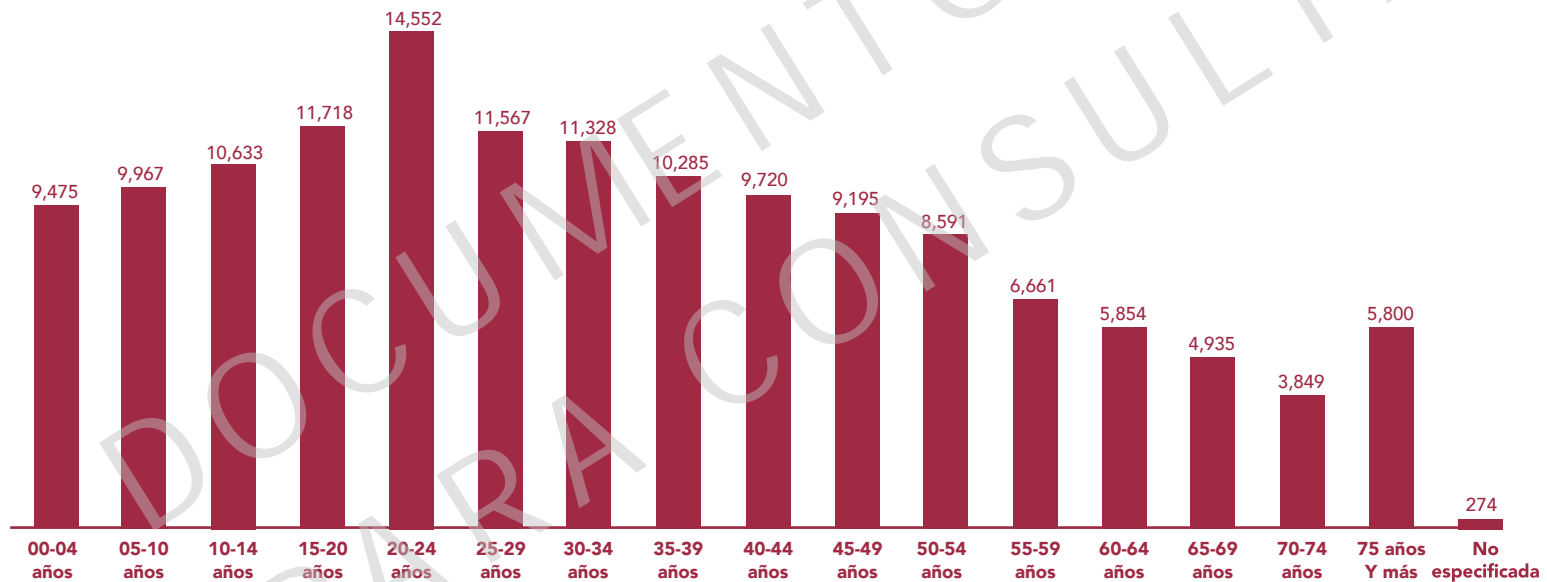
Fuente: Elaboración propia con datos de la Unidad de Investigación y Estadística de Oaxaca de Juárez.

La educación privada representa el 50%, dado que tiene 298 instituciones de todos los niveles educativos. Sumando la matrícula sólo representa el 20% (SIGED, 2018).

PERSPECTIVA DE GÉNERO.

Con información de INEGI, en el año 2015 la población femenina era de 144,305, la gráfica 17 muestra la distribución por grupos de edad. El grupo de edad de 20-24 años es el que concentraba más mujeres, es en esta edad donde las mujeres enfrentan problemáticas diversas como son las pocas oportunidades para estudiar y trabajar (ODS5).

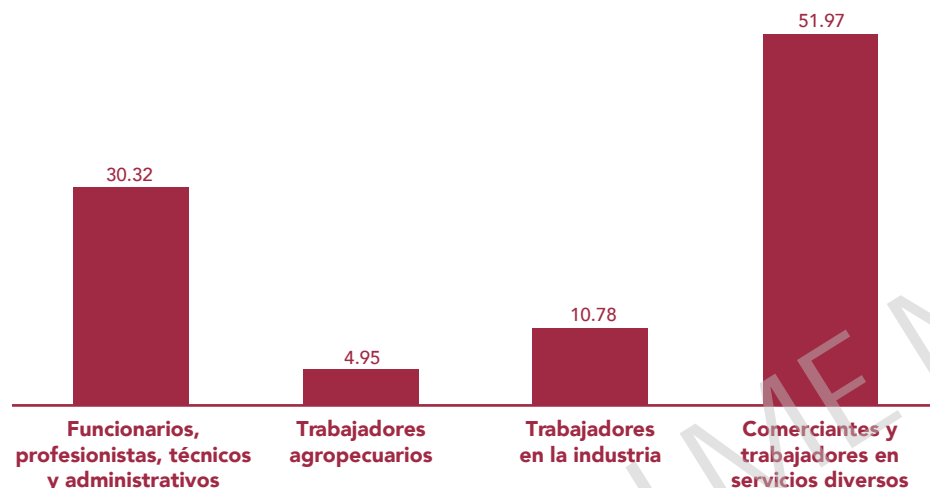
Gráfica 52. Población femenina por grupos de edad, 2015.



Fuente: Elaboración propia con datos de INEGI, 2015.

Aunque la situación de las mujeres ha venido mejorando con los años, siguen sufriendo discriminación, desigualdad y violencia, tanto en la vida familiar como en la vida laboral.

Gráfica 53. Distribución porcentual de mujeres por tipo de ocupación laboral, 2015.



Fuente: Elaboración propia con datos de INEGI, 2015.

Respecto a la actividad laboral y productiva, la Encuesta Intercensal 2015 (INEGI, 2015) mostró que los principales sectores de ocupación laboral de las mujeres en el municipio son comerciantes y trabajadoras en diversos servicios (51.95 profesionistas, técnicos y administrativos (30.32%) (ODS5).

Con información de INEGI 2015, el total de hogares con jefatura femenina ascendió a 27,095 de un total de 69,276, lo cual representa poco menos de una tercera parte de estos: 39.11%. Las mujeres realizan un doble rol como madres y jefas de familia.

La siguiente tabla describe el número de hogares con jefatura femenina por agencia municipal para el año 2010. La cabecera municipal es el que concentraba más hogares con mujer como jefa de familia: 48.41% de los mismos, San Luis Beltrán concentraba el menor porcentaje: 0.29%.

Tabla 26. Hogares por agencia municipal con jefatura femenina.

Agencia Municipal	Hogares
Cabecera municipal	9313
Candiani	310
Cinco señores	533
Dolores	329
Donají	84
Guadalupe Victoria	246
Montoya	721
Pueblo Nuevo	1072
San Felipe del Agua	169
San Juan Chapultepec	881
San Luis Beltrán	56
San Martín Mexicapam	2424
Santa Rosa	2876
Viguera	224
Total de hogares	19238

Fuente: Elaboración propia con información de INEGI, 2010.

El 30 de agosto de 2018 la Comisión Nacional para Prevenir y Erradicar la Violencia contra las Mujeres (CONAVIM) marcó en su mapa de registro la alerta de género en Oaxaca de Juárez. Ante esta situación, el 14 de septiembre de 2018 el municipio instaló el Consejo de Prevención, Atención, Sanción y Erradicación (PASE) (ODS5, ODS16).

Mapa 10. Alerta de género de Oaxaca.

Oaxaca

Declaratoria AVGM

- 1• Asunción Nochixtlán
- 2• Heroica Ciudad de Huajuapán de León
- 3• Heroica Ciudad de Tlaxiaco
- 4• San Juan Mixtepec
- 5• Santa María Apazaco
- 6• Santa María Yucuhiti
- 7• Huautla de Jiménez
- 8• Mazatlán Villa de las Flores
- 9• Teotitlán de Flores Magón
- 10• Heroica Ciudad de Juchitán de Zaragoza
- 11• Matías Romero Avendaño
- 12• Salina Cruz
- 13• San Juan Guichicovi
- 14• Santo Domingo Tehuantepec
- 15• Miahuatlán de Porfirio Díaz
- 16• Putla Villa de Guerrero
- 17• Ixtlán de Juárez
- 18• Santo Domingo Tepuxtepec
- 19• Candelaria Loxicha
- 20• San Agustín Loxicha
- 21• San Pedro Mixtepec
- 22• San Pedro Pochutla
- 23• Santa María Huatulco
- 24• Santa María Tonameca
- 25• Santiago Jamiltepec
- 26• Santiago Pinotepa Nacional
- 27• Santo Domingo de Morelos
- 28• Villa de Tututepec de Melchor Ocampo
- 29• Oaxaca de Juárez
- 30• San Antonio de la Cal
- 31• San Bartolo Coyotepec
- 32• San Lorenzo Cacaotepec
- 33• Santa Lucía del Camino
- 34• Tlacolula de Morelos
- 35• Villa de Zaachila
- 36• Zimatlán de Álvarez
- 37• Acatlán de Pérez Figueroa
- 38• Loma Bonita
- 39• San Juan Bautista Tuxtepec
- 40• San Juan Bautista Valle Nacional



Fuente: http://portales.segob.gob.mx/es/Transparencia/AVGM_Oaxaca

El Instituto Municipal de la Mujer imparte atención psicológica, asesoría legal, capacitación y talleres. A partir de la alerta de género el Instituto Municipal de la Mujer creó la Unidad de Atención a Víctimas de Violencia por Género "Mujer Segura" en noviembre de 2017. El

26 de febrero de 2018, firmó un convenio en colaboración con la Defensoría Pública del Estado de Oaxaca con la finalidad de agilizar la atención a mujeres víctimas de violencia.

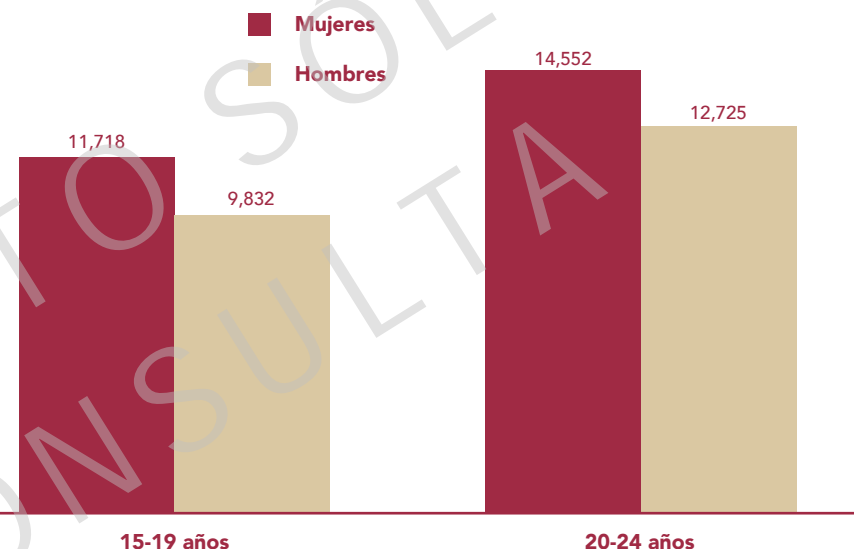
Entre 2017 y 2018 el Instituto Municipal de la Mujer a través del programa "Cerca de ti" llevó a cabo 26 visitas a las 13 agencias municipales, llevando a éstas los servicios de orientación legal, atención médica, asistencia psicológica, pruebas de glucosa, pruebas de VIH, tarjeta joven, corte de cabello, sólo por ayudar, INAPAM, ver diferente, seguro para jefas de familia, FUCAM y prevención del embarazo adolescente.

JUVENTUD.

Los jóvenes son, según la definición de la Organización de Naciones Unidas, la población entre los 15 y 24 años. De acuerdo a cifras de la Encuesta Intercensal 2015 de INEGI, en Oaxaca existían 48,827 personas de 15 a 24 años de edad, consideradas como jóvenes, lo que representaba un total de 18.47% de la población total del municipio; menos de un cuarto de la población era joven, los principales problemas asociados a esta edad son las escasas oportunidades en educación y empleo, así como el acceso a los servicios de salud y en el caso de las mujeres hay embarazos precoces que por lo mismo de la falta de acceso a los servicios de salud se convierte en un problema de mayor magnitud (ODS3, ODS4, ODS5).

La población joven reacciona de diferente manera ante lo que perciben como falta de oportunidades para mejorar sus situaciones de bienestar. Una de ellas es abandonar su lugar de origen para buscar mejores condiciones de vida.

Gráfica 54. Población joven de Oaxaca de Juárez, 2015.



Fuente: Elaboración propia con datos de INEGI, 2015.

PROBLEMÁTICA IDENTIFICADA

- Derivado del diagnóstico realizado, se identifica la persistencia de una brecha de desigualdad de condiciones de salud, vivienda y educación entre la población de Oaxaca de Juárez; para el año 2019, cincuenta y cinco AGEBS de Oaxaca de Juárez fueron declaradas como zonas de atención prioritaria, prevaleciendo aún una parte considerable de población que vive en zonas con alta marginación y rezago social, siendo los más perjudicados los jóvenes, mujeres y adultos mayores, al igual que la población que sufre algún tipo de discapacidad. Los jóvenes y las personas discapacitadas presentan serias dificultades para insertarse en el mercado laboral, en los primeros la falta de experiencia les conduce en muchos casos a emplearse en algún trabajo que no va de acorde a su preparación académica y sin estar asegurados soportando jornadas largas de trabajo.
- Los adultos mayores son un sector que enfrenta la pérdida de capacidades motrices y cognitivas, la discriminación laboral, la dependencia económica y asistencial, la pobreza, la falta de servicios y la vulnerabilidad y en la actualidad el municipio de Oaxaca de Juárez cuenta con dos casas de día que, si bien no brinda asilo, ofrece talleres de esparcimiento y distracción y terapia física. Sin embargo, son insuficientes para brindar los servicios a toda la población de edad avanzada.
- De acuerdo con el diagnóstico con información de INEGI 2010, se identifican 29 localidades con presencia de población indígena y la mayoría de ellas presenta grado alto de marginación, lo que se traduce a falta de servicios en las viviendas, acceso a servicios de salud, educación y empleo.
- La salud y el deporte están estrechamente relacionados, el segundo motiva al ser humano a tener mejores condiciones de vida. En promedio, poco más de la mitad de la población de las agencias municipales es derechohabiente a algún servicio de salud; sin embargo, es necesario afiliarse al resto, ya que la no afiliada es la población vulnerable y es ésta la que se enfrenta a situaciones graves cuando enferma y por no contar con recursos económicos suficientes pueden llegar a perder la vida.
- Un ejemplo de problema de salud que prevalece en la actualidad y en la población en general es la obesidad. De acuerdo con la Secretaría de Salud del Estado, al cierre del 2017 Oaxaca era el segundo estado con más obesidad en adultos y el primero con obesidad infantil, siete de cada diez oaxaqueños mayores de 20 años eran obesos, la falta de hábitos de práctica deportiva, y el elevado nivel de sedentarismo de la población y un bajo porcentaje de educación física efectiva son los causales de la obesidad. Para que este problema pueda ser atendido es necesario incrementar a la población derechohabiente a los servicios de salud.
- Actualmente existen diversas actividades deportivas que ayudan al esparcimiento y a la buena salud de la ciudadanía en general, sin embargo, las personas no tienen acceso o conocimiento por la falta de una adecuada promoción y difusión de estas. Por otra parte, también se requiere el mantenimiento de los espacios públicos (parques, canchas, campos de fútbol, polideportivos) para que brinden a la población seguridad y confianza, ya que el deporte es vital para el desenvolvimiento óptimo de la población en general, pero sobre todo de la niñez y la juventud.
- Con relación a la encuesta intercensal 2015, el 3.14% de la población no cuenta con escolaridad, existe una mayor asistencia a la escuela de mujeres que de hombres y también hay más hombres analfabetos que mujeres.
- La falta de apoyos a la educación básica ha hecho que cada vez sean menos los niños y jóvenes que asisten a la escuela.
- Por otra parte, existen mujeres que tienen que afrontar situaciones de violencia de género en la propia casa y la vida laboral, donde se manifiesta particularmente en la brecha salarial entre éstas y los hombres. Algunas llevan un doble papel en la vida familiar, pues desarrollan el papel de madre y padre a la vez, con estadísticas del 2010 el 29.62% de los hogares era encabezado por una mujer.
- En términos generales, con las estadísticas del SIGED (2018), se pudo obtener una descripción de la estructura educativa en el municipio. Existen 614 Centros de Trabajo, una matrícula total de 67,384 alumnos y alumnas y 2,930 docentes.
- Otro importante dato que se deriva es que prácticamente la educación

privada representa el 50%, dado que tiene 298 instituciones de todos los niveles educativos. Sumando la matrícula sólo representa el 20%.

- Actualmente la juventud es uno de los sectores que enfrenta una serie de situaciones y limitaciones en los distintos ámbitos de la vida (educativo, familiar, salud, sexualidad, económico y laboral).
- En el ámbito laboral la población joven carece de experiencia, considerando bajos niveles de educación y capacitación para el desarrollo de habilidades y capacidades lo que conlleva a ingresos bajos, la imposibilidad de acceder a un empleo competitivo, bajo estas condiciones, los jóvenes se ven obligados a aceptar empleos precarios o temporales, sin seguridad social, prestaciones laborales y buenas remuneraciones.

OBJETIVO.

4.1. Garantizar el cumplimiento de los derechos de la niñez del municipio (ODS3, ODS4, ODS5, ODS16).

ESTRATEGIAS Y LÍNEAS DE ACCIÓN.

4.1.1 Fortalecer la educación básica de las y los niños del municipio (4.2).

4.1.1.1 Gestionar incentivos para las y los estudiantes de preescolar, primaria y secundaria que habitan en las zonas con alto grado de marginación a fin de que no abandonen sus estudios.

4.1.1.2. Promover los estímulos que oferte el gobierno federal y estatal a los estudiantes de educación básica.

4.1.1.3. Impulsar mecanismos de colaboración con los gobiernos estatal y federal para mejorar la calidad e inclusión de la educación.

4.1.2. Promover el derecho a la salud de la niñez en el municipio de Oaxaca de Juárez (3.d).

4.1.2.1. Brindar asesoría a los CAI y jardines de niños que se encuentran

en el municipio, respecto a la elaboración de menús infantiles de alta calidad nutricional.

4.1.2.2. Impulsar convenios de coordinación y colaboración entre el municipio e instituciones educativas, que fomenten la erradicación de la anemia y obesidad infantil.

4.1.3. Promover el derecho a un entorno seguro y libre de violencia y discriminación para las y los niños del municipio (3.d).

4.1.3.1. Desarrollar campañas de prevención de la violencia infantil en el seno familiar y en las escuelas.

4.1.3.2. Impulsar estrategias de concientización y no discriminación hacia los y las niñas por su condición física, social, sexual, económica o étnica.

4.1.3.3. Promover mecanismos de colaboración con los gobiernos estatal y federal para garantizar la seguridad de niñas y niños en condición de movilidad.

4.1.3.4. Impulsar mecanismos para erradicar la condición de trabajo infantil en el municipio.

OBJETIVO.

4.2. Fomentar una cultura de respeto y trato digno a los adultos mayores (ODS2, ODS3, ODS5, ODS10).

ESTRATEGIA Y LÍNEAS DE ACCIÓN.

4.2.1. Impulsar las acciones que procuren una atención oportuna y de calidad a las personas adultas mayores en los ámbitos de la salud, nutrición y recreación que les permita una vida digna (3.8, 2.1).

4.2.1.1. Implementar actividades físicas y culturales para las personas adultas mayores en las agencias municipales.

4.2.1.2. Establecer mecanismos de colaboración institucional para canalizar a las personas adultas mayores que lo requieran a atención geriátrica.



4.2.1.3 Acercar a las agencias municipales la credencialización del INAPAM.

4.2.1.4. Promover convenios con los distintos comercios locales del municipio, que permitan la obtención de descuentos que beneficien a los adultos mayores.

4.2.1.5. Realizar una campaña orientada a sensibilizar a la ciudadanía respecto al trato digno y responsable de los adultos mayores.

OBJETIVO.

4.3. Promover una cultura de prevención, rehabilitación e integración social de las personas con discapacidad (ODS3, ODS4, ODS10).

ESTRATEGIA Y LÍNEAS DE ACCIÓN.

4.3.1. Impulsar acciones que contribuyan a disminuir la prevalencia de las enfermedades que conllevan a la discapacidad (3.3, 3.4).

4.3.1.1. Promover mecanismos de colaboración institucional que permitan acercar servicios de salud y terapias de rehabilitación a las personas con discapacidad que lo requieran.

4.3.1.2. Desarrollar campañas de prevención y concientización respecto a las principales enfermedades que son causales de discapacidad entre la población del municipio.

4.3.2. Promover con la participación de los diferentes sectores de la sociedad, mecanismos que fomenten la inclusión social de personas con discapacidad, así como el pleno goce de sus derechos.

4.3.2.1. Desarrollar mecanismos para acercar trámites y servicios a las personas con discapacidad atendiendo principalmente sus necesidades básicas.

4.3.3.2. Promover con la iniciativa privada la generación de oportunidades de empleo para personas con discapacidad.

4.3.3.3. Establecer canales de colaboración institucional para facilitar el acceso de personas con discapacidad a los apoyos económicos del

gobierno federal.

OBJETIVO.

4.4. Garantizar el derecho social a una vivienda digna para las y los habitantes del municipio, desde una perspectiva de mayor inclusión y equidad social (ODS1, ODS10, ODS10, ODS11).

ESTRATEGIA Y LÍNEAS DE ACCIÓN.

4.4.1. Contribuir a la mejora de las viviendas del municipio, para reducir los porcentajes de la población que se encuentra en situaciones de marginación y rezago social, a través de programas de apoyo (1.4, 10.3).

4.4.1.1. Recorrer las trece agencias municipales, colonias, fraccionamientos y barrios del municipio, para identificar las carencias en materia de vivienda.

4.4.1.2. Identificar y caracterizar programas de apoyo a la vivienda de instancias estatales, federales y de organizaciones de la sociedad civil que sean susceptibles de operar en el municipio.

4.4.1.3. Gestionar canales de colaboración con los responsables de los programas de apoyo a la vivienda de instancias estatales, federales y organizaciones de la sociedad civil, para establecer mecanismos de colaboración que faciliten el acceso de la ciudadanía a estos programas.

4.4.1.4. Elaborar convenios de colaboración y coordinación con dependencias del gobierno federal, estatal y municipal con el objetivo gestionar subsidios y créditos destinados a las y los residentes del municipio, con la finalidad de resolver las necesidades en materia de vivienda, bajo reglas de operación de la Comisión Nacional de Vivienda.

4.4.1.5. Promover en las trece agencias municipales, colonias, fraccionamientos y barrios del municipio programas de vivienda.

OBJETIVO.

4.5. Mejorar la calidad de vida de la población indígena que viven en el municipio (ODS1, ODS5, ODS10).

ESTRATEGIA Y LÍNEAS DE ACCIÓN.

4.5.1. Realizar actividades que ofrezcan a la población indígena mayores oportunidades de inserción educativa, laboral y social (1.1, 5.4, 10.2).

4.5.1.1. Impulsar actividades que reconozcan y enaltezcan la cultura e identidad de las comunidades indígenas.

4.5.1.2. Gestionar proyectos productivos para la población indígena como una fuente de autoempleo y generación de ingresos.

4.5.1.3. Gestionar becas para estudiantes indígenas.

4.5.1.4. Promover la capacitación incluyente de la población indígena con la finalidad de fortalecer sus capacidades e incentivar su inserción laboral de forma competitiva.

4.5.1.5. Desarrollar mecanismos de apoyo a la comercialización de servicios y productos elaborados por población indígena.

OBJETIVO.

4.6. Promover y mejorar la salud física y emocional de la población del municipio de Oaxaca de Juárez (ODS3, ODS5).

ESTRATEGIA Y LÍNEAS DE ACCIÓN.

4.6.1 Fortalecer los servicios de salud en el municipio para reducir el riesgo de enfermedades (3.7, 5.6).

4.6.1.1. Elaborar y tener actualizado un diagnóstico sobre las condiciones que presenta el municipio en materia de salud para que ofrezca la información necesaria para implementar planes y programas.

4.6.1.2. Mejorar el acceso de la población a los servicios básicos de

salud, mediante coordinación con los gobiernos federal y estatal.

4.6.1.3. Gestionar con los gobiernos federal y estatal el equipamiento necesario de los espacios de salud y seguridad social existentes en el municipio.

4.6.1.4. Establecer acciones de difusión a la población sobre la prevención de riesgos de los problemas principales de salud: salud sexual y reproductiva, nutrición, salud materna y perinatal, prevención de la mortalidad materna y perinatal.

4.6.1.5. Brindar atención médica gratuita y servicios de laboratorio a bajo costo para los habitantes del municipio de Oaxaca de Juárez.

4.6.1.6. Fomentar y preservar la salud pública a través del control sanitario en giros comerciales.

4.6.1.7. Brindar esterilizaciones animales gratuitas para tener un control de la natalidad de la población canina y felina.

4.6.1.8. Realizar el control sanitario a las trabajadoras y trabajadores sexuales para evitar la propagación de enfermedades de transmisión sexual.

4.6.2. Promover actividades deportivas y de esparcimiento, así como la atención y mantenimiento a los espacios públicos destinadas a estas (11.7, 15b).

4.6.2.1. Gestionar con los gobiernos federal y estatal el equipamiento necesario, así como el mantenimiento de los espacios públicos de esparcimiento, canchas y espacios deportivos, gimnasios y parques existentes en el municipio.

4.6.2.2. Llevar a cabo la remodelación integral del gimnasio municipal.

4.6.2.3. Crear espacios deportivos y recreativos incluyentes equipados para todos los grupos y sectores de la población.

4.6.2.4. Establecer acciones de difusión y promoción del deporte a la población y generar su proceso de desarrollo y masificación.

4.6.2.5. Organizar eventos competitivos que promuevan la práctica deportiva entre las y los habitantes del municipio, para establecer vínculos con el sector social, instituciones educativas y deportivas públicas y privadas, a fin de estimular la adopción de hábitos deportivos.

OBJETIVO.

4.7. Mejorar las condiciones de igualdad de género y promover la prevención y atención de la violencia contra las mujeres (ODS5) indirectamente (ODS16).

ESTRATEGIA Y LÍNEAS DE ACCIÓN.

4.7.1. Generar las condiciones para mejorar las oportunidades para el desarrollo integral de las mujeres (5.1, 5.2, 5.5, 5.a).

4.7.1.1. Conocer la condición y situación de las mujeres en el municipio.

4.7.1.2. Brindar políticas públicas que atiendan las necesidades de las mujeres.

4.7.1.3. Promover acciones afirmativas que cierren las brechas de desigualdad en el ámbito laboral.

4.7.1.4. Promover en el sector empresarial políticas para la igualdad de género mediante el otorgamiento de incentivos económicos y/o distinciones.

4.7.1.5. Impulsar un programa que favorezca la economía de las mujeres, que les permita emprender, en particular las que estén como jefas de familia.

4.7.1.6. Implementar programas de capacitación para el autoempleo de las mujeres.

4.7.1.7. Realizar campañas de sensibilización y concientización hacia la ciudad para prevenir la violencia de género y la no discriminación hacia las mujeres.

4.7.1.8. Fortalecer los servicios que otorga el Instituto Municipal de las Mujeres en materia de políticas públicas para la igualdad de género.

OBJETIVO.

4.8. Fomentar el acceso y la permanencia de la población en los diferentes niveles educativos (ODS4, ODS5).

ESTRATEGIA Y LÍNEAS DE ACCIÓN.

4.8.1 Contribuir a la reducción de la deserción escolar de los estudiantes de nivel medio y superior, en especial de las zonas con alta marginación (4.1, 4.2, 5.5).

4.8.1.1. Desarrollar cursos y talleres que fomenten el interés por el estudio en los niños y jóvenes del municipio.

4.8.1.2. Gestionar ante los gobiernos estatal y federal, becas para estudiantes.

4.8.1.3. Implementar políticas públicas para mejorar la educación en los diferentes niveles.

4.8.1.4. Disminuir el rezago educativo para mejorar la calidad de vida de los niños y niñas que integran la matrícula de los Centros Educativos Municipales.

4.8.1.5. Dar cobertura al subsistema educativo municipal, de acuerdo al presupuesto, buscando la inclusión de niños y niñas de zonas de alta marginación.

4.8.1.6. Elaborar diagnósticos municipales en zonas de vulnerabilidad escolar para el combate del rezago educativo.

4.8.1.7. Dar atención permanente a las necesidades para la mejora continua de la gestión administrativa de los Centros Educativos Municipales existentes.

4.8.1.8. Ofrecer permanentemente la adecuada capacitación al personal docente y administrativo, de cocina e intendencia que influya en la mejora del quehacer profesional y de vida.

4.8.1.9. Instrumentar mecanismos de coordinación con instituciones de educación básica obligatoria del municipio, para llevar a cabo programas de nivelación escolar con alumnos de bajo rendimiento.

4.8.1.10. Coordinar acciones con el Instituto Estatal de Educación para Adultos procurando disminuir el rezago educativo.

4.8.1.11. Conformar e instalar el Consejo Municipal de Educación, Ciencia y Tecnología.

OBJETIVO.

4.9. Promover y fortalecer la cultura de lectura y de información que incremente el acervo cultural de las y los habitantes del municipio (ODS4).

ESTRATEGIA Y LÍNEAS DE ACCIÓN.

4.9.1. Implementar entre la población, estrategias novedosas para revalorar la importancia de la lectura (4.a).

4.9.1.1. Gestionar la adquisición de libros de interés de los y las usuarios de las bibliotecas.

4.9.1.2. Mejorar, de conformidad al presupuesto, las instalaciones de las bibliotecas que coadyuven a obtener un ambiente agradable para las y los usuarios.

4.9.1.3. Dar difusión a las actividades, cursos y talleres que ofrecen las bibliotecas municipales.

OBJETIVO.

4.10. Lograr que la población del municipio de Oaxaca de Juárez incremente la calidad en su formación educativa (ODS4, ODS5).

ESTRATEGIA Y LÍNEAS DE ACCIÓN.

4.10.1 Brindar la oportunidad a la población en general de contar con educación o capacitación (4.2, 4.3, 4.4, 5.1).

4.10.1.1. Impulsar en las instituciones educativas la implementación de acciones con perspectiva de género que contribuyan a cerrar las brechas de desigualdad.

4.10.1.2. Firmar convenios de colaboración con instituciones educativas, privadas y gubernamentales.

4.10.1.3. Vincular a los alumnos destacados del municipio de Oaxaca de Juárez con instituciones educativas para ser candidatos a becas.

4.10.1.4. Firmar convenios con asociaciones, fundaciones, universidades e instituciones a nivel estatal, nacional e internacional.

4.10.1.5. Promover campañas y procesos de sensibilización y concientización sobre la no discriminación, prevención de la violencia de género contra las mujeres en el sistema educativo.

4.10.1.6. Difundir los conocimientos generados por las culturas mesoamericanas en la mejora de las competencias del pensamiento matemático.

4.10.1.7. Ofrecer servicios de información científica astronómica, así como la observación a través de los telescopios del Observatorio Astronómico Municipal.

4.10.1.8. Capacitar a las y los servidores públicos municipales vinculados con la educación en valores institucionales y educación.

OBJETIVO.

4.11. Impulsar la inclusión social, el respeto y goce pleno de los derechos de las personas de la comunidad LGBTTTIQA (ODS4).

ESTRATEGIA Y LÍNEAS DE ACCIÓN.

4.11.1. Promover el respeto, la igualdad y la no discriminación por identidad de género y orientación sexual (4.7, 4.a).

4.11.1.1. Realizar campañas de información, sensibilización y concientización ciudadana dirigidas a fomentar el respeto a los derechos y la inclusión social de las personas de la comunidad LGBTTTIQA.

4.11.1.2. Promover entre el sector de prestadores de servicios turísticos la acreditación de la industria turística orientada al mercado LGBTTTIQA de la Secretaría de Turismo Federal.

4.11.1.3. Fomentar la no discriminación laboral por identidad de género y orientación sexual entre el sector empresarial.

4.11.1.4. Atender o remitir a las instancias competentes las iniciativas, peticiones y propuestas presentadas por personas LGBTTTIQA en el ámbito municipal.

4.11.1.5. Capacitar a los servidores públicos en materia de respeto, igualdad e inclusión social de personas de la comunidad LGBTTTIQA.

4.11.1.6. Impulsar mecanismos de colaboración institucional para la prevención y atención a víctimas de crímenes de odio por razón de identidad de género y orientación sexual.

OBJETIVO.

4.12. Promover el goce de los derechos de las y los jóvenes del municipio de Oaxaca de Juárez (ODS1, ODS3, ODS4, ODS5) indirectamente (ODS16).

ESTRATEGIA Y LÍNEAS DE ACCIÓN.

4.12.1. Incrementar las oportunidades de crecimiento profesional y personal en la población joven del municipio (4.4, 4.6, 8.5, 10.3).

4.12.1.1. Gestionar con los gobiernos federal y estatal cursos y talleres para capacitar a los jóvenes que no tengan educación superior, en oficios para incorporarlos al mercado laboral.

4.12.1.2. En coordinación con la iniciativa privada generar oportunidades de empleo para los jóvenes recién egresados

4.12.1.3. Gestionar la aplicación de recursos federales destinados a los jóvenes.

4.12.1.4. Prevenir a la población juvenil sobre el riesgo que conlleva el consumo de alcohol, tabaco y drogas.

4.12.1.5. Implementar un programa de educación sexual para prevenir embarazos no planeados en adolescentes y enfermedades de transmisión sexual.

4.12.1.6. Promover el derecho al empleo, a través de convenios con universidades públicas y privadas para ofrecer la oportunidad a estudiantes y profesionistas que quieran participar en los programas del gobierno federal que impulsen y promueva el empleo para los jóvenes.



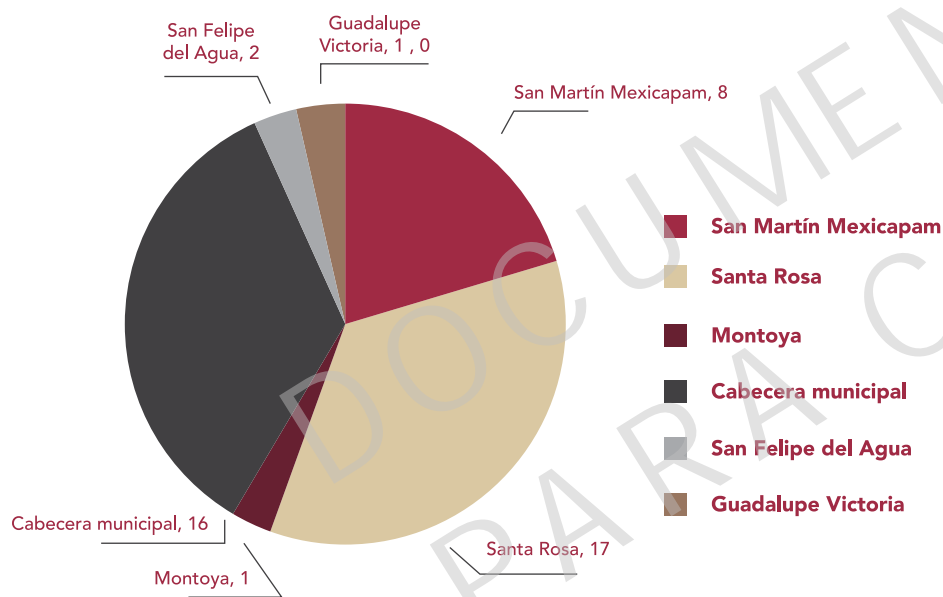
EJE 5 "CIUDAD SUSTENTABLE"

DIAGNÓSTICO.

ACCESIBILIDAD E INCLUSIÓN.

Una vertiente fundamental para el desarrollo de las ciudades y municipios corresponde a la posibilidad de que los espacios públicos se constituyan en áreas accesibles para todas las personas, y de esa manera, cualquiera pueda hacer uso de ese espacio en el momento que lo considere necesario o sea de su interés (ODS11).

Gráfica 55. Número de áreas verdes en el municipio de Oaxaca de Juárez.



Fuente: Elaboración propia con datos de Instituto Catastral del Estado de Oaxaca.

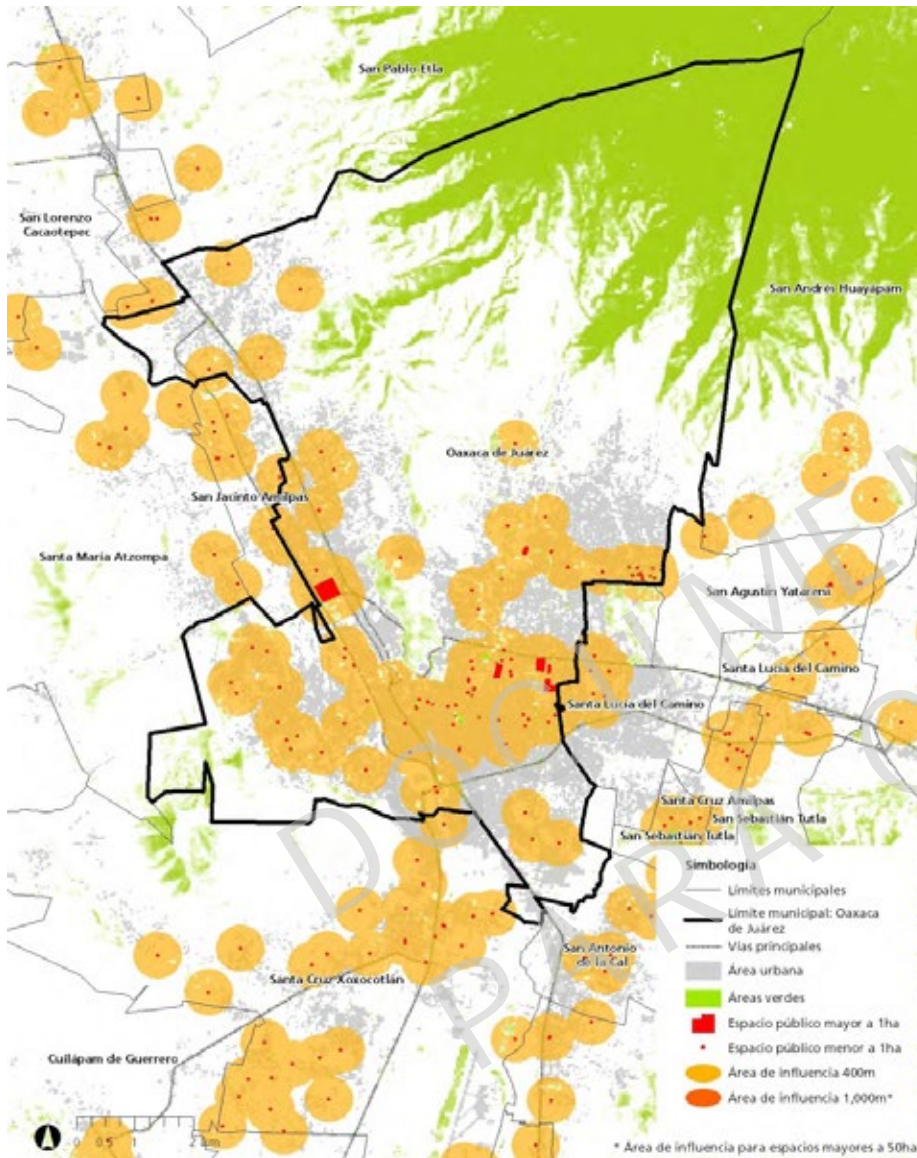
La gráfica presenta datos que el Instituto Catastral del Estado de Oaxaca comparte respecto a las áreas verdes que existen en el municipio de Oaxaca de Juárez. De acuerdo con la fuente, son seis agencias municipales que cuentan con dichas áreas. Por lo que se comprende que las áreas verdes son extensiones territoriales que cuentan con algún tipo de flora como bosques.

De igual manera la gráfica muestra la diferencia significativa que existe entre algunas localidades en cuanto a la ubicación de áreas verdes, mientras la cabecera municipal y la agencia de Santa Rosa presentan 16 y 17 respectivamente, Montoya presenta solo una.

Esta situación hace referencia a la necesidad de regenerar en aquellas agencias con pocas áreas verde para que el municipio cuente con la suficiente capacidad para combatir el CO2 (ODS15).



Mapa 11. Accesibilidad al espacio público abierto del municipio de Oaxaca de Juárez



Fuente: Recuperado de Informe Final Municipal Oaxaca de Juárez Oaxaca, México, ONU-HABITAT 2016.

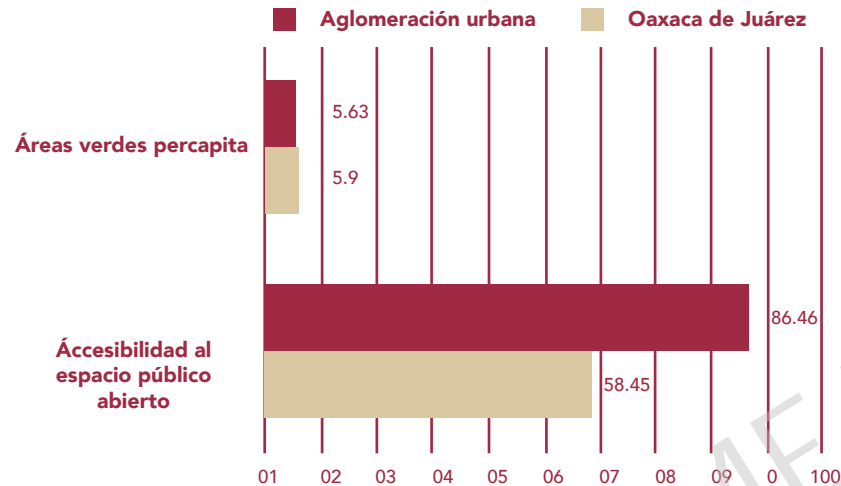
ESPACIOS PÚBLICOS.

Según el estudio de la ONU-Habitat realizado en el 2016, en el municipio de Oaxaca de Juárez el porcentaje de área urbana que se encuentra cerca de algún espacio público determinado presenta un indicador moderadamente débil, es decir, que una parte de la población debe recorrer largas distancias para llegar a estos espacios, lo que limita su uso y por lo tanto la interacción social (ODS11).

Con respecto al indicador de áreas verdes per cápita, en el mismo informe se presenta como extremadamente débil, lo que implica una reducción en la capacidad de capturar emisiones de CO₂, limitando también la interacción social en condiciones ambientalmente saludables.

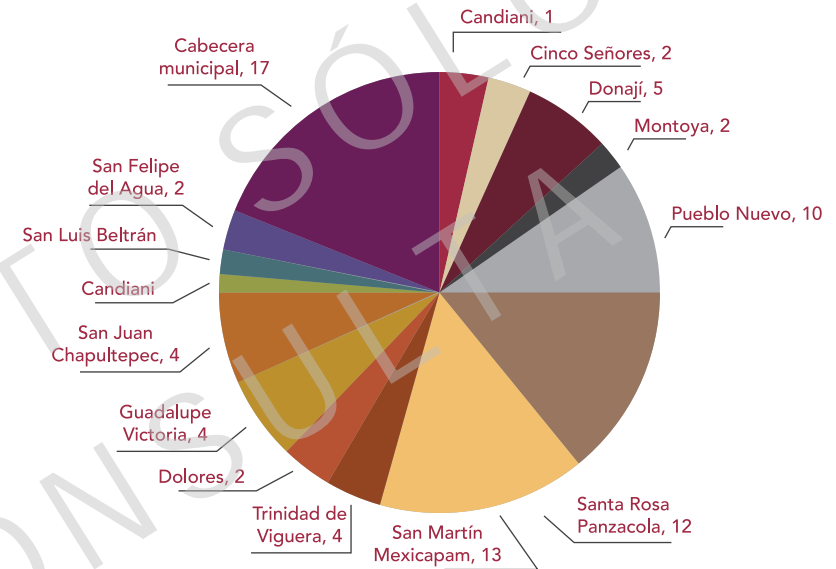
Esto indica posibles daños a las personas que dedican determinado tiempo a hacer alguna actividad física al aire libre, ya que como lo menciona el indicador las condiciones de capturar el CO₂ es extremadamente débil, lo cual en lugar de traer un beneficio a la salud de las personas puede tener un perjuicio.

Gráfica 56. Sub Índice de Espacio Público.



Fuente: Elaboración propia con datos de Informe Final Municipal Oaxaca de Juárez Oaxaca, México, ONU-HABITAT 2016.

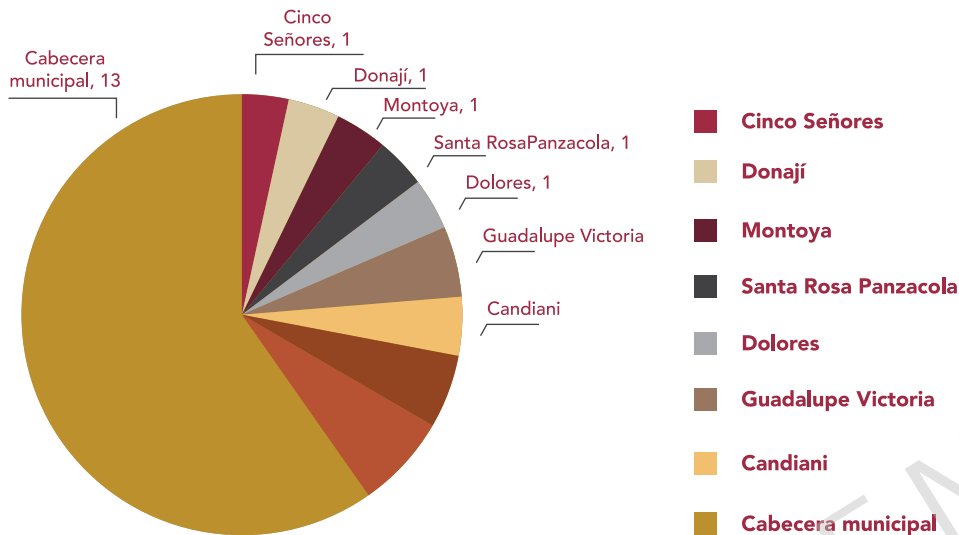
Gráfica 57: Espacios Públicos del municipio de Oaxaca de Juárez.



Fuente: Elaboración propia con datos de la Unidad de Investigación y Estadística Adscrita a la Secretaría Técnica del municipio de Oaxaca de Juárez 2017-2018.

La Gráfica 57 presenta espacios públicos (canchas, parques, jardines, plazas) que existen por agencias. En donde San Martín Mexicapam y la cabecera municipal cuentan con el mayor número de espacios públicos. Además, es notoria la diferencia entre agencias por ejemplo por cada 17 espacios públicos que hay en la cabecera, en Candiani hay 1 y en Cinco Señores hay 2, lo cual indica la brecha de construcción de espacios públicos entre las localidades que comprenden el municipio (ODS9, ODS11).

Gráfica 58. Mercados y tianguis del municipio de Oaxaca de Juárez



Fuente: Elaboración propia con datos del archivo de la Coordinación de Planeación 2019.

La cabecera municipal cuenta con el mayor número de mercados y tianguis. El rango de mercados por agencia es de uno, mientras en la cabecera municipal es de 13, la enorme diferencia que hay entre la cabecera y sus agencias puede ser explicada a partir de la ubicación demográfica, ya que en la cabecera municipal se concentra la mayor parte de la población del municipio (ODS11).



Tabla 27. Personas con discapacidad en el municipio de Oaxaca de Juárez 2010.

Población total		Porcentaje		Porcentaje	Cantidad	
		Mujeres	Hombres			
		53.51	46.49	100	263,357	
Distribución según condición de discapacidad	Sin discapacidad	53.52	46.48	93.95	247,437	
	Con discapacidad	Total	55	44.62	3.36	8,859
		Motriz	60	40	1.96	5,170
		Auditiva	49.95	50.05	0.42	1,105
		Del lenguaje	49	51	0.32	851
		Visual	57	43	0.87	2,304
	Mental	46.72	53.28	0.35	916	
		50.55	49.45	2.68	7,061	

Fuente: Elaboración propia con datos de INEGI, 2015.

De acuerdo a las cifras presentadas en la tabla anterior, los tipos de discapacidad más relevantes son la motriz, visual y auditiva, lo cual plantea retos interesantes para las políticas públicas en términos de fortalecer la infraestructura, equipamientos y mecanismos que permitan una mejor integración de la población con discapacidad al entorno social (ODS11).

Bajo el panorama planteado se requiere planear de mejor la manera la movilidad de forma tal que la ciudadanía pueda trasladarse a espacios laborales, educativos y de diversión sin presentar tantas dificultades, y lo pueda hacer en modos sustentables de transporte, esto es transporte público, bicicleta o caminando (ODS11).

ORDENAMIENTO Y SERVICIOS PÚBLICOS.

Una ciudad ordenada genera mejores condiciones de vida para sus habitantes ya que tiene repercusiones en la movilidad, la seguridad y la calidad del aire, entre otros factores; por tanto, generar políticas públicas orientadas a mejorar las condiciones de orden de una ciudad serán proporcionalmente de beneficio para sus habitantes (ODS11, ODS13).

Un aspecto fundamental para el desarrollo urbano sustentable hace referencia a la cobertura de servicios básicos en las viviendas de un centro urbano (ODS11).

Por lo que se refiere al servicio de agua potable, de las 69,266 viviendas particulares habitadas el 94.40% dispone de agua entubada, estando por arriba del porcentaje estatal de 85.56%, pero aún es significativo el porcentaje que no cuenta con agua o que la obtiene por acarreo (INEGI, 2015).

Tabla 28. Porcentaje de disponibilidad de agua entubada y acceso al agua en las viviendas particulares habitadas en el Estado de Oaxaca y municipio de Oaxaca de Juárez, 2015.

Municipio de Oaxaca de Juárez		
PORCENTAJE		
Entubada	Total	94.4
	Dentro de la vivienda	74.93
	Fuera de la vivienda, pero dentro del terreno	25.07
Por Acarreo	Total	5.37
	De la llave comunitaria	1.59
	De otra vivienda	6.67
	De una pipa	66.56
	De un pozo	22.57
	De un río, arroyo o lago	1.78
	De la recolección de lluvia	0.22
No especificado	0.62	

Fuente: Elaboración propia con datos de INEGI, 2015.

En cuanto a la disponibilidad de drenaje, a partir de datos de la Encuesta Intercensal 2015 de INEGI, se observa que en el municipio de Oaxaca de Juárez sólo el 1.06% de las viviendas no dispone drenaje siendo menor comparado con el total estatal de 2.18%. En la tabla 29 se observa los porcentajes de disponibilidad de drenaje, así como el lugar de desalojo.

Tabla 29. Porcentajes de disponibilidad de drenaje en el municipio de Oaxaca de Juárez.


Lugar de desalojo		Municipio de Oaxaca de Juárez
		94.55
Disponen de drenaje	Red Pública	92.68
	Fosa séptica o tanque séptico (biodigesto)	7.12
	Barranca o grieta	0.15
	Río, mar, lago	0.04
No disponen de drenaje		4.39
No especificado		1.06
Total		94.55

Fuente: Elaboración propia con datos de INEGI, 2015.

Con base a la Encuesta Intercensal 2015, en el municipio de Oaxaca de Juárez de las 9,266 viviendas particulares habitadas el 99.28% disponen de drenaje, siendo mayor comparado con el total estatal de 95%, de las cuales el 94.94% cuenta con retrete y el 5.06% cuenta con letrina o pozo, el 0.27% de las viviendas no disponen de servicio sanitario.

El servicio de energía eléctrica es el que presenta mayor cobertura en las viviendas del municipio, con el 99.35% de las mismas, porcentaje superior al 95.03% que se registra a nivel estatal (INEGI, 2015).

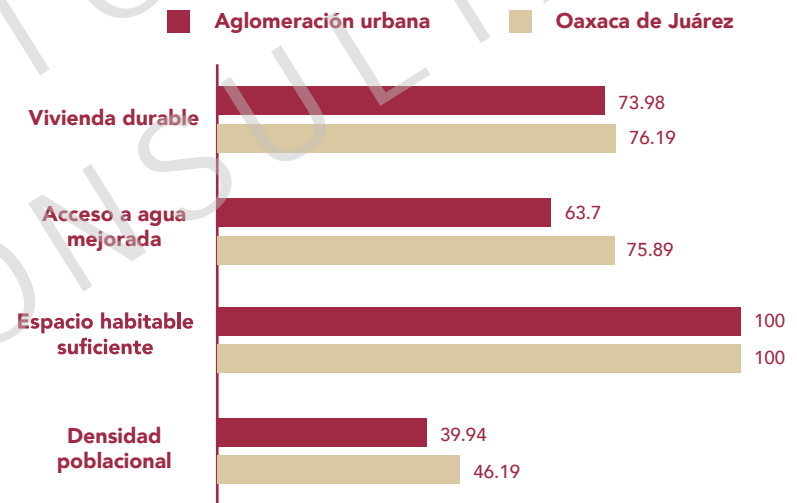
Gráfica 59. Porcentaje de disponibilidad de energía eléctrica en el municipio de Oaxaca de Juárez, 2015.



Fuente: Elaboración propia con datos de INEGI, 2015.

En condiciones de creciente urbanización y expansión urbana, la densificación es un objetivo de planificación que ofrece beneficios sociales, económicos y ambientales para las ciudades (ONU-Habitat, 2013). Considerando el parámetro global de alta densidad (15 mil hab/km²), el valor obtenido para el municipio es bajo y se traduce en un indicador débil, lo que indica expansión urbana insostenible, ineficiencias para la prestación de servicios públicos y altos costos para la construcción de infraestructura.

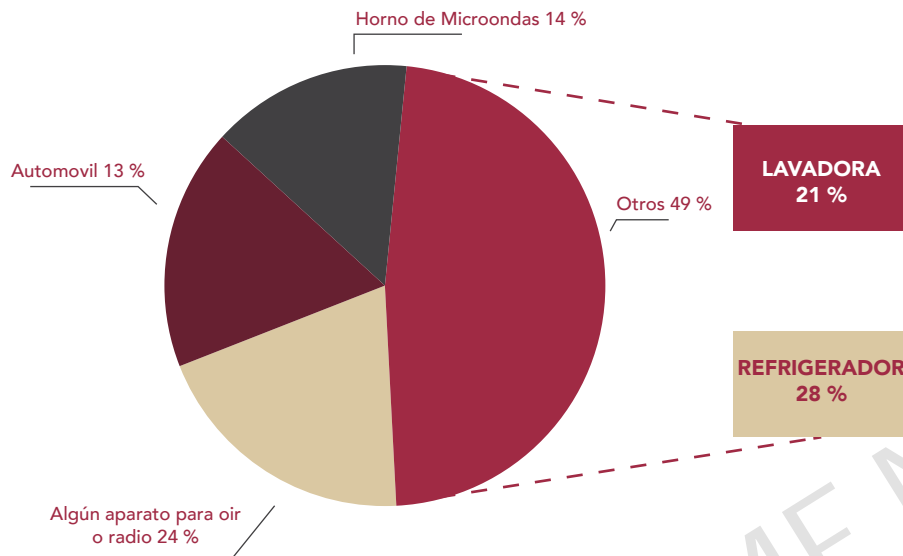
Gráfica 60. Sub Índice de infraestructura de vivienda.



Fuente: Elaboración propia, con datos de Informe Final Municipal Oaxaca de Juárez Oaxaca, México, ONU-HABITAT 2016.

En las 69,266 viviendas particulares habitadas el 46.91% dispone de Internet, cifra mayor a la estatal de 13.63%, el 87.56% dispone de refrigerador, el 65.90% de lavadora, el 45.79% de computadora y el 48.88% dispone de teléfono fijo.

Gráfica 61. Disponibilidad de bienes en las viviendas particulares habitadas del municipio de Oaxaca de Juárez.

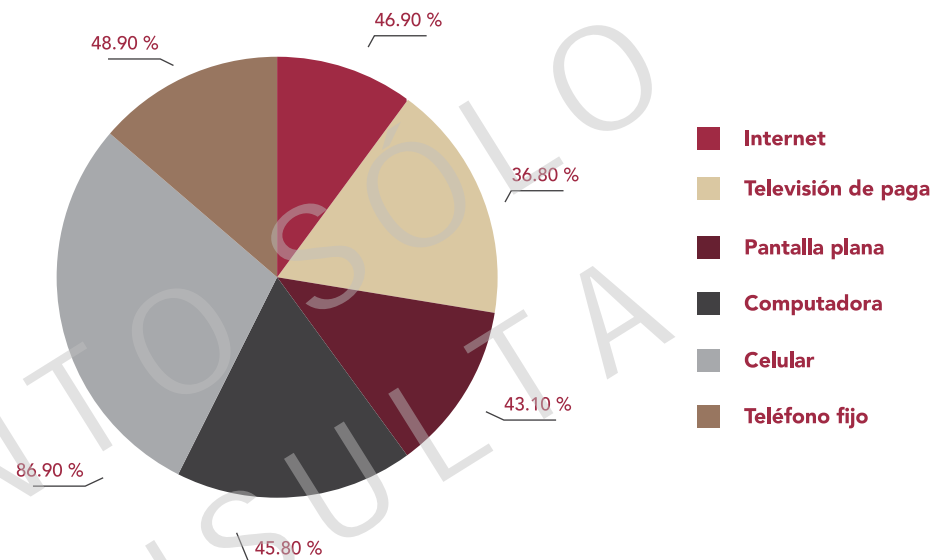


Fuente: Elaboración propia con datos de INEGI, 2015.

Los datos de la gráfica anterior reflejan que la condición de tecnología es más favorable en promedio en todos los rubros el municipio de Oaxaca de Juárez que en el estado, lo cual puede ser indicativo de la situación de condición metropolitana en la que se ubica el municipio de Oaxaca de Juárez.

Entre estos indicadores es de particular importancia el acceso a Internet, como un servicio que potencia diversos aspectos en la vida de las familias. Como se mencionó, pese a ser el centro urbano más importante del estado de Oaxaca, el municipio sólo registra a un 46.91% de viviendas con este servicio, que representan aproximadamente el 30% de la población, cifra inferior al promedio municipal en el país, de acuerdo con el Informe ONU - Habitat 2016. Aún más entre aquellas personas que disponen de este servicio en sus hogares, la velocidad de banda ancha se queda considerablemente por debajo del mismo promedio municipal en el país.

Gráfica 62. Disponibilidad de tecnologías de información en las viviendas particulares habitadas en el municipio de Oaxaca de Juárez.

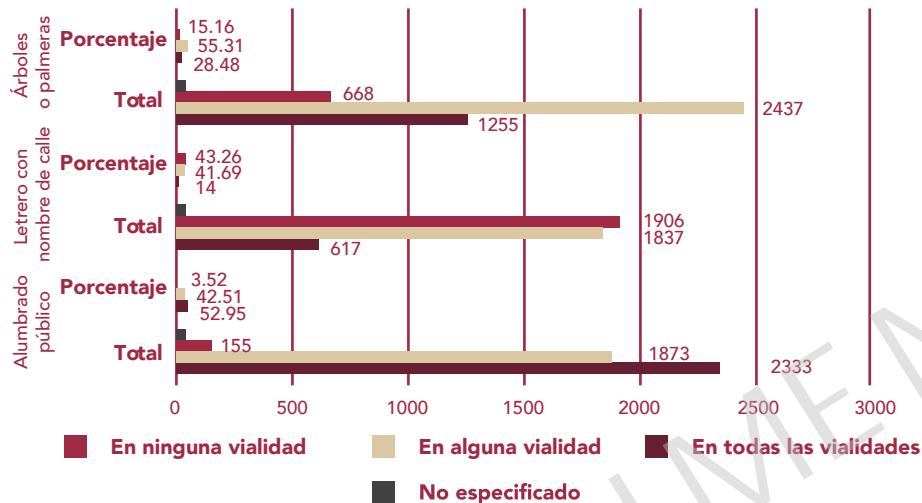


Fuente: Elaboración propia con datos de INEGI, 2015.

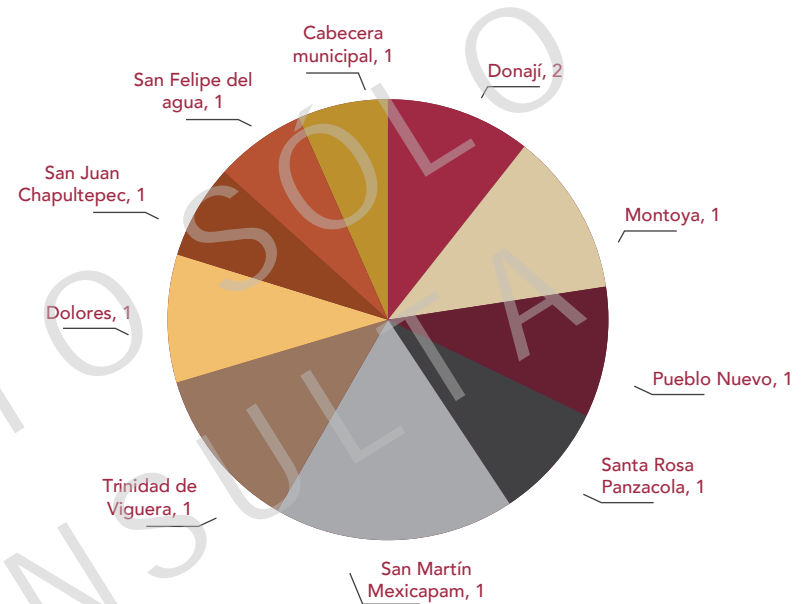
SERVICIOS PÚBLICOS Y EQUIPAMIENTO URBANO.

Con base al Inventario Nacional de Vivienda 2016, se muestra el porcentaje de manzanas que cuentan con los servicios públicos de alumbrado público, letreros con nombre de la calle, árboles o palmeras, por lo que de las 4,409 manzanas que tiene el municipio de Oaxaca de Juárez, en donde se observa que sólo el 52.95% de las manzanas cuenta con alumbrado público en todas sus vialidades, sólo el 14% cuenta con letrero con nombre de la calle en todas sus vialidades, así como un 28.48% tiene árboles o palmeras en sus 4 vialidades.

Gráfica 63. Total de manzanas con los servicios públicos de alumbrado público, letrero con nombre de la calle, árboles o palmeras en el municipio de Oaxaca de Juárez 2016.



Gráfica 64. Panteones en el municipio de Oaxaca de Juárez.



Fuente: Elaboración propia con datos del Inventario Nacional de Vivienda 2016.

La gráfica que se muestra a continuación ofrece datos de los panteones que existen en las distintas agencias del municipio, identificando que 4 agencias no cuentan con un panteón (Cinco Señores, Guadalupe Victoria, Candiani y San Luis Beltrán), lo que puede generar problemas de carácter de movilidad y sanidad, por tanto, es importante considerar la gestión para que exista un lugar destinado a la construcción de un panteón en las agencias que no tienen.

Fuente: Elaboración con datos del archivo de la Coordinación de Planeación 2019.

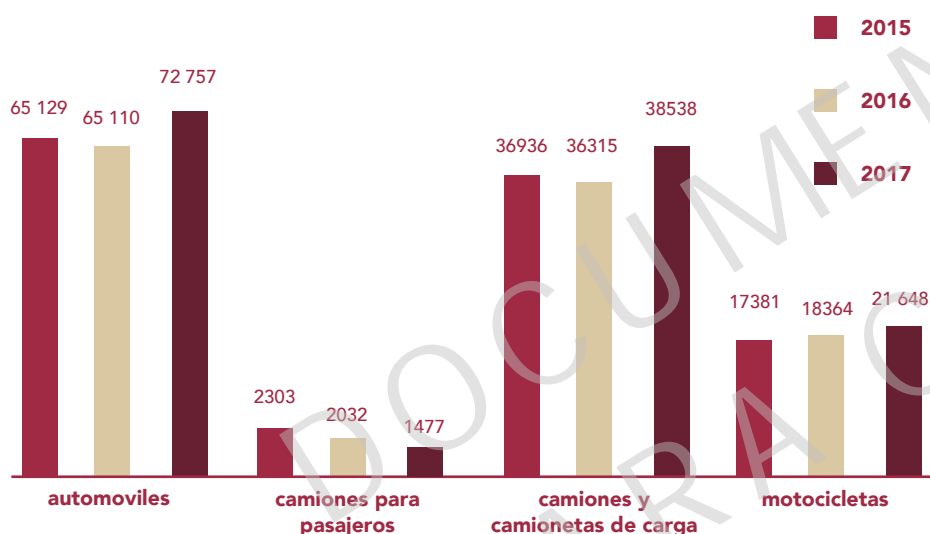
El municipio de Oaxaca de Juárez, según datos del Anuario Estadístico y Geográfico 2017, cuenta con ocho bibliotecas públicas, 52 personas ocupadas en estas, 78,191 libros existentes, 47,583 consultas realizadas y 46,178 usuarios de estas.

El municipio de Oaxaca de Juárez registra 11 centros y unidades deportivas conforme a la Comisión Estatal de Cultura Física y Deporte.

COMUNICACIONES Y TRANSPORTE.

El tema del transporte y la movilidad de personas y mercancías es uno de los retos principales actualmente para cualquier centro urbano. De acuerdo con cifras del Sistema Estatal y Municipal de Base de Datos 2017, se tiene registrado un total 134,420 vehículos en Oaxaca de Juárez, de los cuales el 54.13% son automóviles, 1.10% son camiones para pasajeros, 28.67% son camiones y camionetas para carga y el 16.10% son motocicletas, lo cual puede apreciarse en la Gráfica 65.

Gráfica 65: Número de vehículos registrados en el municipio de Oaxaca de Juárez por tipo de vehículo, 2015, 2016 y 2017.



Fuente: Elaboración propia con datos de INEGI, 2015.

De acuerdo al Estudio de Movilidad Urbana en Oaxaca de Juárez (BMS Consultoría, 2019), el promedio de desplazamientos (ida y vuelta) a la semana (lunes a viernes) que los habitantes del municipio realizan sus actividades es de 3.8 (3 a 4 desplazamientos). El gasto promedio por desplazamiento es de \$35.2, con un tiempo promedio de desplazamiento de 25 minutos. Los principales medios de transporte utilizados son: autobús urbano (91.3%), mototaxi (28.6%), automóvil particular (21%), a pie (9.1%), taxi foráneo (8.0%), motocicleta (4%), taxi de sitio (1.9%), bicicleta (0.7%).

Lo anterior confirma los resultados del Informe ONU - Habitat 2016, que señala que el municipio no cuenta con red de transporte público de alta capacidad (basado en tecnologías, calidad y desempeño óptimos), variable que en las mediciones de este informe arroja un valor de 0, lo que indica condiciones que dificultan la movilidad, conectividad e integración del territorio, y disminuye la productividad, sustentabilidad y calidad de vida. Fatalidades de tránsito. El número anual de accidentes mortales de tráfico por cada 100 mil habitantes es muy sólido. Esto significa que el municipio tiene características aceptables de diseño, control de tráfico y seguridad vial, lo que reduce riesgos asociados a la movilidad.

El mismo Informe ONU - Habitat 2016 propone 3 indicadores que abordan de forma más específica la movilidad en las ciudades:

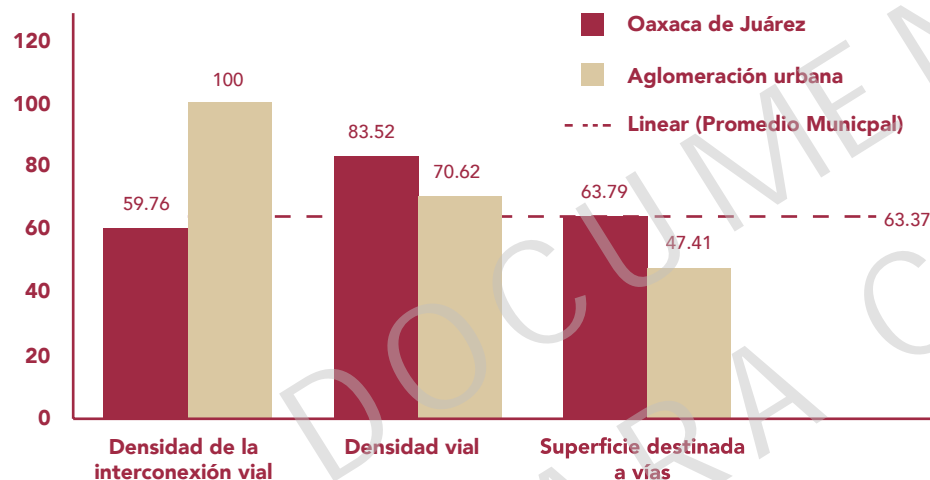
a) Densidad de la interconexión vial: Se refiere al número de intersecciones de calles por kilómetro cuadrado de área, que en el caso del municipio de Oaxaca de Juárez se encuentra ligeramente por debajo de la media municipal (Gráfica 66), lo que demuestra que la distancia entre cada intersección es relativamente larga, normalmente este tipo de diseño urbano desincentiva el tránsito de peatones y ciclistas.

b) Densidad vial: Este indicador hace referencia a la longitud de la red de calles por kilómetro cuadrado de área urbana; en esta vertiente el municipio de Oaxaca de Juárez rebasa de manera significativa la

media municipal, es decir que hay suficientes calles cortas y que por lo tanto se mejora la movilidad no motorizada, como caminar o andar en bicicleta.

c) Superficie destinada a vías: indicador que mide la superficie urbana destinada a la vialidad; se puede observar el municipio de Oaxaca de Juárez se encuentra prácticamente al nivel de la media municipal, lo que significa que la superficie destinada a este uso y a otros usos productivos, sociales y ambientales es relativamente equilibrada, generando un impacto positivo en la movilidad urbana y en el uso eficiente del suelo.

Gráfica 66. Sub Índice de movilidad urbana.



Fuente: Elaboración propia, con datos de Informe Final Municipal Oaxaca de Juárez Oaxaca, México, ONU-HABITAT 2016.

En el tema de una ciudad ordenada es primordial un proceso que privilegie el desarrollo urbano y la movilidad sustentable, de tal forma que la ciudadanía mire al municipio como un espacio propicio para su desarrollo y le ofrezca las condiciones adecuadas para el desarrollo de las personas (ODS11, ODS12,) (indirectamente ODS13).

RESILIENCIA URBANA.

CLIMA.

El Atlas de Riesgo del Municipio de Oaxaca de Juárez indica que el clima predominante en el municipio es semiárido cálido (BS1), registrando en 2016 una temperatura promedio mensual entre 18.8 y 26 grados Celsius. Las precipitaciones pluviales más intensas se registran entre los meses de mayo a septiembre, alcanzando en 2016 un máximo de 158.7 milímetros en el mes de agosto (INEGI, 2017).

Un segmento importante de la superficie del municipio se caracteriza como de uso urbano, sin embargo, existen zonas con cinco tipos de vegetación: selva baja caducifolia, de temporal, bosque de pino, bosque de encino y pastizal inducido.

Se identifican cinco tipos de uso de suelo en la demarcación territorial del municipio: área urbana (la mayor parte de la superficie), zonas dedicadas a agricultura de temporal con cultivos anuales y semi permanentes, así como bosque, selva y pastizal inducido.

La superficie municipal presenta 4 tipos de unidad geomorfológica: planicie, pie de montaña, relieve de montaña baja y relieve de montaña alta. De manera topográfica, el terreno que conforma el municipio presenta una elevación que va de los 1,500 metros sobre el nivel del mar (planicie), hasta los 3,100 en la parte más alta del relieve de montaña alta, conocido como el Cerro Peña de San Felipe, al noreste. Sin embargo, también existen elevaciones menores que van de los 1,800 a 1,900 metros sobre el nivel del mar, como es el caso del Cerro del Fortín.

MEDIO AMBIENTE.

En el estado de Oaxaca, en 2015 se registró un total de 283 incendios forestales, de los cuales 10 ocurrieron en el municipio de Oaxaca de Juárez, afectando un total de 12 hectáreas de diferentes tipos de superficies (INEGI, 2015).

Tabla 30. Superficie afectada (hectáreas)

Municipio de Oaxaca de Juárez	Incendios forestales	Total	Herbáceo	Arbóreo	Arbustivo
	10	12	9	0	3

Fuente: Elaboración propia con datos de INEGI, 2015.

En materia de manejo de residuos sólidos, se observa que el 95.11% de los residuos son desechados a través del servicio público, el 3.08% es tirado a la basura o colocada en algún contenedor, el 0.83% es quedado y el 0.29% es enterrado o tirado en otro lugar, esto con base a datos del Anuario Estadístico y Geográfico de Oaxaca de INEGI, 2017.

Tabla 31. Forma de eliminación de residuos (Porcentaje)

Municipio de Oaxaca de Juárez	Total	Entregan a servicio público de recolección de basura	Tiran en el basurero público o colocan en contenedor o depósito	Queman	Entierran o tiran en otro lugar	No especificado
	69,266	95	3.08	0.83	0.29	0.7

Fuente: Elaboración propia con datos de INEGI, 2015.

RÍOS

Por el municipio de Oaxaca de Juárez atraviesan dos ríos, el Río Atoyac y el Río Salado, de los cuales se tiene identificado que en el caso del Río Atoyac, existen descargas de aguas residuales al cauce (vertido de efluentes industriales de empresas ubicadas sobre el lecho del río o cercanas a este, que liberan directamente sus residuos líquidos sin tratamiento previo); aunado a esta situación, en las orillas del río se presentan depósitos de basura con desechos sólidos como bolsas de plástico, botellas, cartón, desechos de electrodomésticos, así como animales muertos; además unidades vehiculares de tipo volteo desechan montículos de material sobrante de construcción, por lo que se puede encontrar residuos de madera, varilla, alambre, ladrillo, tabicón pesado, plásticos, cartón, etc. (ODS 6)

Por otro lado, en el Río Salado, perteneciente a la Agencia de Cinco Señores y terminando en la Avenida de Campiña de la Agencia de Candiani, también se identificaron zonas de descargas de aguas residuales y zonas de depósito de residuos sólidos y de escombros. (ODS 6)

Existe precedente de la resolución del amparo 621/2016 por el Juzgado Primero de Distrito en el Estado de Oaxaca, donde se reclamó la omisión de adoptar todas las medidas a su alcance para restaurar ecológicamente y sanear la contaminación de los Ríos Atoyac y Salado que atraviesan la Ciudad de Oaxaca y zonas conurbadas (ODS 6); es así como por sentencia, el 23 de mayo de 2019, se resolvió el amparo en revisión administrativo 429/2018, en el siguiente sentido:

- "Realizar las acciones necesarias para convenir con el gobierno federal a través de la Secretaría del Medio Ambiente y Recursos Naturales y con las autoridades del Estado de Oaxaca, respecto de medidas de protección ambiental, específicamente por lo que hace al vertimiento de aguas residuales de los Ríos Atoyac y Salado que afectan a la ciudad de Oaxaca y zonas conurbadas.
- Implementar acciones de conservación, restauración y vigilancia del equilibrio ecológico, así como la protección al ambiente
- Realizar programas de limpieza de los mencionados ríos.

- Ejecutar y operar la infraestructura y los servicios necesarios para la prevención y control de la contaminación y el mejoramiento de la calidad del agua de los ríos Atoyac y Salado."



En el municipio de Oaxaca existe una planta de tratamiento de aguas residuales, con una capacidad instalada de 9.1 litros por segundo, en la cual se tratan 0.29 millones de metros cúbicos, donde se realiza remoción de materiales orgánicos coloidales y disueltos (INEGI, 2015).

Un aspecto importante reside en materia de regulación ambiental, durante el año 2016 se registraron 191 denuncias en materia ambiental, lo que representa el 35.50% del total estatal (INEGI, 2015).

Tabla 32. Denuncias en materia ambiental.

Municipio de Oaxaca de Juárez	
Atmósfera	50
Agua	0
Suelo	8
Flora silvestre	1
Fauna silvestre	1
Forestal	30
Ordenamiento ecológico e impacto ambiental	5
Zona federal marítimo terrestre	0
Otras	96
Total	191

Fuente: Elaboración propia con datos de INEGI, 2015.

DESASTRES NATURALES.

Por su ubicación geográfica, el municipio de Oaxaca de Juárez presenta riesgos asociados a fenómenos naturales, particularmente meteorológicos y sísmicos, entre 2000 y 2017 estos han sido los fenómenos con afectaciones más relevantes en el municipio, de acuerdo al Centro Nacional de Prevención de Desastres:

Año 2000. Emergencia de ciclón tropical; una tormenta causaría daños colaterales por lo que se emitió alerta del siete de noviembre al diez del mismo mes.

Año 2003. Se registraron incendios forestales y existió una contingencia del primero de enero al 27 de marzo. También se registró el fenómeno de sequía, se desarrolló una contingencia en el que tuvo una duración de un día con fecha del 10 de septiembre.

Año 2005. Se presentaron varios fenómenos como una onda tropical, lluvias extremas, una depresión tropical, un huracán y sequía. Se emitió una emergencia para la onda tropical número 29 y la tormenta tropical "José".

Año 2010. En este año se presentó el ciclón tropical Mathew por el que se emitiría un estado de emergencia que duraría del veinticinco de octubre al veintisiete del mismo mes.

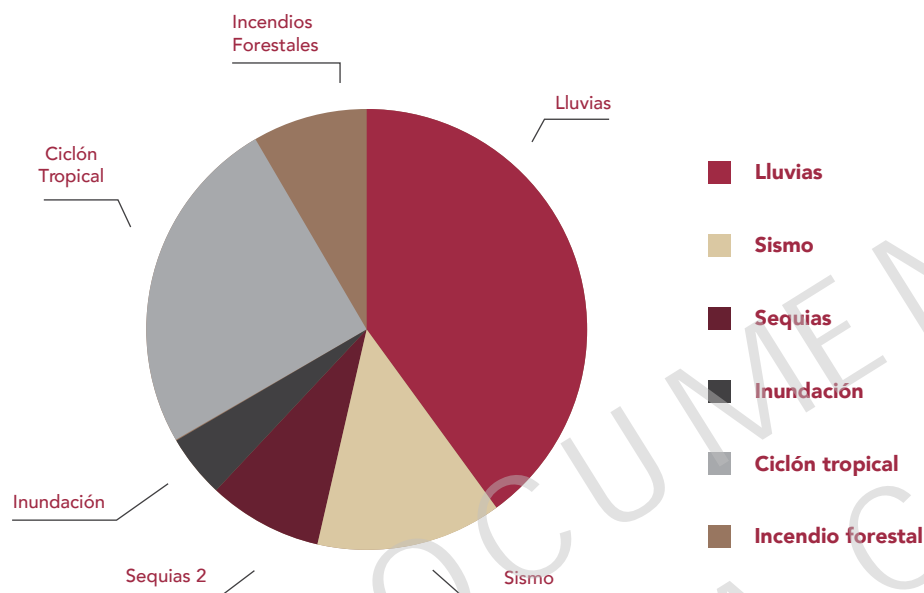
Año 2011. Del treinta de septiembre al primero de octubre y del primero de octubre al siete del mismo mes se registraron lluvias intensas que causaron desastres naturales.

Año 2012. Durante este año se presentaron réplicas de sismos que causaron daños menores. Asimismo, se presentaron lluvias severas con afectaciones en la ciudad.

Año 2013. En este año se presentó una lluvia severa por la cual se emitió una emergencia en el mes de abril.

Año 2017. En septiembre una inundación fluvial causó afectaciones en el municipio, por lo que se emitió una alerta de emergencia. En septiembre se registraron sismo con magnitud de ocho puntos dos grados en la escala de Richter, que ocasionó daños importantes en la infraestructura del municipio.

Gráfica 67. Desastres naturales en el municipio de Oaxaca de Juárez 2003 – 2019.



Fuente: Elaboración propia con datos de CENAPRED, 2019.

PROBLEMÁTICA IDENTIFICADA.

- No existe una visión de sustentabilidad ambiental en el municipio ante los riesgos y afectaciones que en materia de medio ambiente se observan, como la afectación en los cauces y márgenes de los ríos Atoyac, Salado y San Felipe, el crecimiento del parque vehicular, la baja capacidad de absorción de CO₂ por la baja tasa per cápita de áreas verdes, entre otros factores.
- La limitada capacidad de planeación urbana, aunado al rápido crecimiento poblacional, de vehículos y de actividades productivas

en el municipio en los últimos años indica la ausencia de una movilidad sustentable e incluyente en el municipio.

- Existen deficiencias, problemáticas y retos en la prestación de los servicios públicos competencia del gobierno municipal, como la recolección de basura, el alumbrado público, la conservación de vialidades, agua potable, entre otros.
- Si bien los índices de cobertura de servicios en viviendas son elevados en comparación a la media estatal, existen un segmento de la población, particularmente en zonas marginadas, que aún no tienen acceso a servicios como electricidad, agua potable y drenaje.
- En los últimos años se han señalado riesgos para perder la denominación del Centro Histórico como Patrimonio Cultural de la Humanidad por parte de la UNESCO, ante una laxa vigilancia y aplicación de la normatividad en materia de conservación del patrimonio y falta de proyectos para rescatar y rehabilitar bienes inmuebles.
- Por su ubicación geográfica, el municipio ha sido objeto en los últimos años, de afectaciones por fenómenos naturales, particularmente de tipo meteorológico y sísmico, riesgos que siguen estando latentes con posibilidad de afectación a la población.

OBJETIVO.

5.1. Detener la pérdida y recuperar la biodiversidad del municipio para garantizar la preservación de los ecosistemas y su aprovechamiento por las futuras generaciones, mediante políticas y proyectos de desarrollo sustentable, que contribuyan también a disminuir la contaminación del medio ambiente y el uso irracional de los recursos naturales (ODS12, ODS15).

ESTRATEGIAS Y LÍNEAS DE ACCIÓN.

5.1.1. Fortalecer el ordenamiento ecológico del municipio, para la conservación de los recursos naturales (12.2,).

5.1.1.1. Realizar un diagnóstico del ordenamiento ecológico en el municipio.

5.1.1.2. Actualizar la normatividad que proporcione certeza jurídica a la conservación de los recursos naturales, consistente en mitigar la contaminación atmosférica a través de acciones de optimización de los usos de suelo, compactación urbana, movilidad sustentable y mejoramiento del espacio verde y público abierto.

5.1.1.3. Elaborar acciones de carácter público orientadas a la reutilización sustentable y económica de todo tipo de residuos.

5.1.2. Impulsar acciones de arborización con especies regionales, que permitan la recuperación y mejoramiento de los espacios públicos abiertos (15.2).

5.1.2.1 Elaborar un inventario sobre localización, tipología y estado actual de todo tipo de espacios públicos en el municipio.

5.1.2.2 Reestructurar el diseño urbano de las vialidades principales para reconfigurar la calle como espacio público.

5.1.2.3. Implementar acciones para generar reserva de áreas verdes en espacios públicos locales.

5.1.2.4 Crear un programa de participación ciudadana para el rescate, activación y apropiación de los espacios públicos.

5.1.2.5 Crear una campaña permanente para incentivar a la arborización de espacios públicos y privados.

5.1.3. Gestionar mecanismos para el saneamiento de los ríos Atoyac, Salado y San Felipe (6.2, 6.3).

5.1.3.1. Realizar un diagnóstico de las condiciones prevalecientes en los cauces y márgenes de los ríos Atoyac, Salado y San Felipe dentro del territorio municipal.

5.1.3.2. Identificar fuentes de financiamiento para gestionar recursos tanto para la elaboración de los estudios de factibilidad como de las obras de saneamiento de los ríos Atoyac, Salado y San Felipe.

5.1.3.4. Establecer canales de colaboración con los gobiernos federal y estatal, instituciones de educación superior, centros de organización y organismos de la sociedad civil para la elaboración de los estudios de factibilidad y la ejecución de las obras de saneamiento de los ríos Atoyac, Salado y San Felipe.

5.1.3.5. Diseñar y ejecutar campañas de concientización y participación de la ciudadanía en el rescate los ríos Atoyac, Salado y San Felipe.

5.1.3.6. Establecer mecanismos de colaboración con los gobiernos estatal y federal para proteger los cauces y márgenes de los ríos Atoyac, Salado y San Felipe de la contaminación ambiental.

OBJETIVO.

5.2. Contribuir a la generación de una movilidad sustentable que permita optimizar los traslados de personas y mercancías e impulsar la productividad del municipio a fin de mejorar la calidad de vida de sus habitantes, con especial énfasis en grupos de población en condición de vulnerabilidad (ODS11) indirectamente (ODS1).

ESTRATEGIAS Y LÍNEAS DE ACCIÓN.

5.2.1. Impulsar un Plan de Desarrollo Urbano Metropolitano que permita la movilidad urbana sustentable como eje rector (11.3, 11.4, 11.6).

5.2.1.1. Crear un sistema de información confiable con indicadores relacionados a la movilidad urbana.

5.2.1.2. Impulsar acciones orientadas a la reducción del uso del automóvil generando acciones viables de movilidad.

5.2.1.3. Promover con el gobierno estatal y sector de transporte la reestructuración y modernización del transporte público para garantizar un servicio adecuado y seguro para todas las personas.

5.2.1.4. Gestionar recursos para invertir en acciones en favor de la movilidad urbana sustentable.

5.2.1.5. Fomentar mecanismos de incentivos para compartir el automóvil privado, que permita la reducción de una sola persona en

un automóvil.

5.2.1.6. Establecer mecanismos de comunicación y colaboración con los municipios de la Zona Metropolitana de la Ciudad de Oaxaca para impulsar proyectos conjuntos que incidan favorablemente en la movilidad sustentable de la población.

5.2.1.7. Promover proyectos orientados a facilitar la movilidad de las personas con discapacidad.

5.2.1.8. Promover un programa integral que garantice la seguridad de las mujeres, niñas, adolescentes, niños en materia de movilidad (que contempla calles, transporte, parques, jardines y espacios comunes).

5.2.2. Generar un programa que permita el fortalecimiento y mejora de la infraestructura vial y mantenerla en óptimas condiciones para posibilitar la movilidad sustentable personas y bienes (11.2, 11.3, 12.8).

5.2.2.1. Reconfigurar el programa de estructura vial del municipio.

5.2.2.2. Promover estudios de movilidad con el propósito de reducir el uso del automóvil, favorecer proyectos de transporte público que reduzcan tiempos y costos de traslado a la ciudadanía, todo ello asociado con acciones de desarrollo urbano y ordenamiento ecológico.

5.2.2.3. Establecer un sistema de planeación urbana municipal y metropolitano sobre gestión de la movilidad urbana.

5.2.2.4 Construir indicadores relacionados a la movilidad urbana.

5.2.2.5. Promover la seguridad vial para la prevención de accidentes.

5.2.2.6. Realizar un proceso de reingeniería vial para la señalización.

5.2.2.7. Gestionar proyectos de infraestructura vial que mejoren la movilidad al interior del municipio y en su zona metropolitana.

5.2.2.8. Gestionar proyectos para la ampliación, rehabilitación y mantenimiento de calles pavimentadas en el municipio.

5.2.3. Realizar el reconocimiento de la forma urbana como elemento central para facilitar la intermodalidad y la mejora de la funcionalidad del municipio (11.2, 11.7).

5.2.3.1. Definir lineamientos y normas sobre espacios de uso público y

reestructuración de barrios que prioricen la movilidad peatonal, ciclista y el transporte público definido.

5.2.3.2. Definir el desarrollo urbano de las áreas prioritarias a consolidar y/o densificar tomando en consideración la infraestructura existente y el uso del suelo.

5.2.3.3. Mejorar las vialidades que comunican viviendas con equipamientos sociales de salud, educación y espacio público.

5.2.3.4. Gestionar con diversas instancias acuerdos y compromisos concretos que atiendan necesidades de movilidad sustentable.

OBJETIVO.

5.3 Mitigar la contaminación ambiental a través de estrategias de optimización de los usos de suelo, compactación urbana, movilidad sustentable y mejoramiento del espacio verde y público abierto principalmente (ODS15, ODS11).

ESTRATEGIAS Y LÍNEAS DE ACCIÓN.

5.3.1. Construir mecanismos de mejoramiento de la calidad del medio ambiente que permitan a su vez el elevar la calidad de vida (1.a, 11.6, 13.2, 15.6).

5.3.1.1. Establecer normas municipales en términos ambientales para la construcción y funcionamiento de viviendas y centros de servicio y comercio, principalmente.

5.3.1.2. Establecer normas e incentivos para el uso de transporte escolar y laboral que reduzca el uso de vehículos individuales.

5.3.1.3. Promover proyectos de transición intermodal establecido para bienes y mercancías en las periferias de la ciudad, reteniendo transporte pesado y utilizando vehículos de menor tamaño.

5.3.1.4. Promover la verificación vehicular aplicada con límites de emisión estrictos, garantizando su cumplimiento.

5.3.1.5. Fomentar en el sector productivo de establecimientos de preparación de alimentos, la adecuada disposición final de aceite vegetal utilizado.

5.3.2. Contar con un plan de acción ante desastres naturales (11.6).

5.3.2.1. Establecer normas municipales para que la población actúe de manera oportuna ante la presencia de desastres naturales.

5.3.2.2. Promover un programa de difusión para que la ciudadanía esté sensibilizada ante situaciones de desastres naturales.

5.3.2.3. Capacitar a los servidores públicos para ofrecer apoyo a la ciudadanía ante situaciones de desastres naturales.

OBJETIVO.

5.4. Contribuir a mejorar la calidad de vida de las y los habitantes del municipio mediante la ampliación, rehabilitación y fortalecimiento de los servicios públicos y la infraestructura urbana, así como la conservación del patrimonio edificado de la ciudad (ODS11, ODS9).

ESTRATEGIA Y LÍNEAS DE ACCIÓN.

5.4.1. Mejorar la calidad de los servicios públicos establecidos en la normatividad de competencia municipal, orientados al desarrollo urbano, ordenado y sustentable del municipio (11.1, 15.b)

5.4.1.1. Fortalecer la capacidad de recolección y transporte de residuos sólidos mediante la renovación y ampliación de las unidades recolectoras y el equipamiento.

5.4.1.2. Realizar mejoras al sistema logístico de recolección de residuos sólidos del municipio.

5.4.1.3. Establecer mecanismos de colaboración con el gobierno estatal y los municipios de la zona metropolitana para impulsar mejores alternativas para la disposición final de los residuos sólidos.

5.4.1.4. Fortalecer la capacidad de tratamiento de aguas residuales mediante la rehabilitación y mantenimiento de la infraestructura destinada a tal fin.

5.4.1.5. Gestionar proyectos de rehabilitación, mantenimiento y ampliación del servicio de agua potable en la demarcación municipal.

5.4.1.6. Gestionar proyectos de rehabilitación, mantenimiento y ampliación de la red de drenaje y alcantarillado en el municipio.

5.4.1.7. Desarrollar una campaña de concientización ciudadana para ayudar a mantener en buenas condiciones y libre de basura el sistema de alcantarillado en el municipio.

5.4.1.8. Rehabilitar y mejorar la infraestructura de alumbrado público en el municipio.

5.4.1.9. Promover proyectos de electrificación en zonas marginadas y sin acceso al servicio de energía eléctrica.

5.4.1.10. Impulsar proyectos que mejoren la conectividad y el acceso de la población a Internet en el municipio.

5.4.2. Implementar acciones de rescate, rehabilitación y conservación del patrimonio del Centro Histórico de Oaxaca de Juárez (11.4, 15.2).

5.4.2.1. Realizar un diagnóstico de las condiciones y necesidades en materia de rehabilitación y conservación del patrimonio arquitectónico del Centro Histórico.

5.4.2.2. Actualizar y promover el Plan de Conservación del Centro Histórico de la Ciudad de Oaxaca de Juárez.

5.4.2.3. Coadyuvar en el adecuado cumplimiento de la normatividad federal y estatal en materia de patrimonio histórico cultural y en el cumplimiento del Plan de Conservación del Centro Histórico de la Ciudad de Oaxaca de Juárez.

5.4.2.4. Elaborar y gestionar proyectos orientados al rescate de bienes inmuebles considerados en la zona de patrimonio edificado para enfocarlos a fines preferentemente de tipo cultural.



VIII. POLÍTICAS TRANSVERSALES.

1. IGUALDAD DE GÉNERO.

El Estado Mexicano ha suscrito diversos instrumentos internacionales donde se compromete a diseñar y ejecutar políticas públicas para la Igualdad de Género y la erradicación de la violencia contra las mujeres. En ese tenor, para el municipio de Oaxaca de Juárez, el tema de la Igualdad de Género se constituye en un eje transversal de la política pública.

Avanzar en el cierre de la brecha de las desigualdades de género se constituye en un eje toral de la administración municipal, existe un compromiso para seguir avanzado en los resultados de acciones públicas que tiendan a la consolidación en diversas áreas y generar cambios en las áreas donde todavía persisten las resistencias (ODS5).

Existe un compromiso por mejorar las buenas prácticas en los modelos de gestión gubernamental y promover también modelos de gestión en las organizaciones privadas dentro del ámbito de competencias de la administración municipal.

En ese contexto el municipio de Oaxaca de Juárez para el año 2010, presenta en la medición del Índice de Desarrollo Relativo al Género (IDG) de 0.9062, el cual en la interpretación de la fórmula construida por el Programa de las Naciones Unidas para el Desarrollo (PNUD) es un nivel alto.

La medición del IDG en el municipio de Oaxaca de Juárez está por encima del promedio estatal en 0.1669, lo cual indica que las condiciones de salud, educación e ingresos de las mujeres respecto de los hombres tienen una condición más favorable en el municipio de Oaxaca de Juárez que en el promedio estatal.

Aun cuando la medición es alta en el municipio que nos ocupa, esto no quiere decir que el tema de la igualdad de género este solventada, todavía hay asignaturas pendientes para mejorar las condiciones de las mujeres y cerrar la brecha de la desigualdad frente a los hombres, temas de institucionalización y transversalización de la perspectiva de género en el quehacer municipal serán prioridad de tal manera que se siga avanzando en mejorar las condiciones y situaciones de las mujeres (ODS10).

OBJETIVO.

1.1. Ejecutar políticas públicas orientadas a institucionalizar y transversalizar la perspectiva de género que permita el cierre de la brecha de la desigualdad de género (ODS5).

ESTRATEGIAS Y LÍNEAS DE ACCIÓN.

1.1.1. Institucionalizar la perspectiva de género a nivel municipal que permita la adecuación a los estándares nacionales e internacionales (5.1, 5.2, 5.5, 5.c).

1.1.1.1. Actualizar la normatividad municipal desde la perspectiva de género que permita estar dentro de los estándares nacionales e internacionales (ODS5).

1.1.1.2. Generar procesos de desarrollo de capacidades institucionales desde la perspectiva de género en la Administración Pública Municipal (ODS5).

1.1.1.3. Instrumentar acciones afirmativas en planes y proyectos municipales orientados al cierre de la brecha de la desigualdad de género.

1.1.2. Transversalizar la perspectiva de género en todas las políticas, planes y proyectos de la Administración Pública Municipal (5.1, 5.2, 5.5, 5.c).

1.1.2.1. Capacitar al funcionariado público municipal en el diseño, ejecución, seguimiento y evaluación de políticas públicas, planes y

proyectos desde la perspectiva de género.

1.1.2.2. Realizar procesos de planeación desde la perspectiva de género que permita que todas las acciones de la Administración Pública Municipal estén orientadas a la disminución de la brecha de la desigualdad entre mujeres y hombres.

1.1.2.3. Realizar procesos de seguimiento a la ejecución de acciones municipales para verificar que la perspectiva de género está incorporada a todas las acciones de la Administración Pública Municipal.

1.1.2.4. Diseñar y ejecutar el presupuesto municipal desde la perspectiva de género que permita el avance de las mujeres hacia la igualdad sustantiva.

1.1.2.5. Ejecutar planes, programas y proyectos a nivel municipal orientados a prevenir y atender la violencia de género contra las mujeres.

1.1.2.6. Promover políticas municipales en el área de salud, que permita a las mujeres mejorar sus condiciones de prevención y atención a la salud.

2. SUSTENTABILIDAD.

Toda ciudad que busca la sustentabilidad debe tener la capacidad de conservar un equilibrio entre el crecimiento económico y el cuidado y desarrollo del medio ambiente. Algunas de sus características están en construir vialidades accesibles, ser ciudades limpias, tienen el uso eficiente de energías, ofrecen mejoras de transporte, disminuyen la contaminación, entre otras.

El reto que enfrenta todo municipio a nivel gobierno, iniciativa privada y ciudadanía es el de asegurar un proceso sostenido de mejoramiento y bienestar social y prosperidad urbana, reflejada en los procesos de equidad en la población.

Una de las perspectivas de los estudios urbanos (ONU-HABITAT, 2016), manifiestan que las ciudades cada vez más estarán en una competencia por atraer el talento humano que permita la consolidación de las ciudades en el siglo XXI.

Las ciudades que sean capaces de retener y atraer al talento humano tendrán el mismo tiempo la capacidad de ser más prósperas y generar bienestar en condiciones de igualdad para su población.

Bajo este panorama cada vez se vuelve más prioritario que las ciudades miren el tema de la sustentabilidad bajo la óptica de prioridad y en ese sentido construyan las políticas públicas necesarias para avanzar en el tema de sustentabilidad y ofrecer un espacio digno a su población y también ofrecer una alternativa viable a personas de otros lugares que contribuyan al desarrollo sustentable de la ciudad (ODS11).

Es necesario que a nivel municipal se avancen en los 17 objetivos estratégicos incluidos en la agenda "Transformar Nuestro Mundo: la Agenda 2030 para el Desarrollo Sostenible", suscrito por 193 Estados en el mundo, dentro de ellos el Estado Mexicano.

Políticas públicas adecuadas para el desarrollo sostenible tienen impacto en el presente, pero también ofrecerán mejores condiciones de vida para las generaciones futuras, ese es el compromiso de esta administración municipal, no sólo pensar y ofrecer las mejores condiciones de vida para las personas que habitan la ciudad sino también dejar una mejor ciudad para las generaciones que vienen (ODS11).

Las condiciones de sustentabilidad del municipio de Oaxaca de Juárez presentan contrastes, mientras el manejo de la basura es altamente aceptable, el manejo de energías renovables es claramente deficiente (ODS7).

El municipio se encuentra por encima del promedio de aglomeración, para el municipio el porcentaje es de 98.6% y para el estado es de 69.6%, lo que indica el crecimiento poblacional y de viviendas con mayor rapidez en la ciudad que en promedio en el resto del estado.

Territorialmente, la ciudad manifiesta tres grandes fenómenos urbanos: su centro histórico que se distingue por su fisonomía urbana

a escala humana y su arquitectura; la ciudad informal, con urbanización y construcción progresiva e indiscriminada fuera de control en toda la periferia, con áreas cada vez más distantes y desarticuladas de la estructura e infraestructura urbana. Finalmente, la ciudad formal, con manifestaciones mixtas de urbanismo y arquitectura para algunos sectores de la población con un mayor ingreso, reflejados en nuevos elementos urbanos, como centros comerciales modernos y especializados, espacios de entretenimiento y zonas habitacionales de clase media (Calvo, A., 2012, pp. 4, en la ONU-HABITAT, 2016).

Bajo esta perspectiva se requieren políticas públicas orientadas a la mitigación de la contaminación ambiental consistentes en la optimización de los usos de suelo, compactación urbana, movilidad sustentable y mejoramiento del espacio verde y público abierto (ODS13).

OBJETIVO.

2.1. Generar políticas públicas para mejorar las condiciones de sustentabilidad que ofrezcan mejores condiciones de vida para los habitantes del municipio (ODS11, ODS10).

ESTRATEGIAS Y LÍNEAS DE ACCIÓN

2.1.1. Mejorar la situación de sostenibilidad ambiental en el municipio, que permita la participación de la ciudadanía en la toma de decisiones (11.6).

2.1.1.1. Realizar estudios de la ciudad que permitan establecer acciones integrales de movilidad sustentable.

2.1.1.2. Elaborar proyectos de centros integrados de desarrollo social y productivo en zonas del municipio con bajo nivel de bienestar.

2.1.1.3. Definir programas municipales que ofrezcan información certera sobre la calidad del aire en el municipio.

2.1.1.4. Diseñar programas municipales para el tratamiento de aguas residuales y caudales de ríos que se encuentran en la demarcación municipal.

2.1.1.5. Diseñar mecanismos de transición progresiva hacia el uso de energías renovables a nivel municipal.

2.1.2. Mantener actualizada la normatividad a nivel municipal en materia de desarrollo sostenible que permita mejorar las condiciones y calidad de vida de los habitantes del municipio (10.3, 11.6).

2.1.2.1. Proteger legalmente políticas públicas, programas y proyectos de desarrollo urbano y ordenamiento ecológico que permita conservar y aumentar las áreas con alto valor ambiental para la ciudad.

3. INCLUSIÓN SOCIAL.

Aun cuando el desarrollo humano en el municipio de Oaxaca de Juárez tiene un nivel alto, de acuerdo con las mediciones del Programa de Naciones Unidas para el Desarrollo PNUD (2010), existen todavía grupos poblacionales que se encuentran en situación de pobreza, marginación y exclusión.

En un contexto donde existe población en situación de desigualdad política, económica, social y cultural tiene un impacto para la estabilidad del municipio y la imposibilidad que esos grupos poblacionales puedan ejercer sus derechos plenamente (ODS10).

Según el CONEVAL (2015), en el municipio de Oaxaca de Juárez había casi cuatro de cada diez habitantes en situación de pobreza (39%), donde la pobreza moderada es la que presenta mayor medición con el 35%.

En cuanto a la población vulnerable por carencia social en la medición del mismo órgano, el municipio presenta el 27.3%, casi tres de cada diez personas.

en relación con la vulnerabilidad por ingreso la medición indica que seis de cada 100 presentan esta condición.

En cuanto a personas con discapacidad, tres de cada 100 habitantes del municipio presentan algún tipo de discapacidad, siendo la discapacidad motriz la que presenta mayor población con casi dos personas con discapacidad por cada 100 habitantes.

Dentro del debate internacional se ha reconocido la importancia de la planeación, implementación, seguimiento y evaluación de políticas públicas, planes y proyectos orientados a la igualdad de oportunidades para toda la población como mecanismo sustancial para el desarrollo (ODS10).

En la Agenda para el Desarrollo 2030, se incorpora un objetivo específico orientado a la reducción de las desigualdades. En esta agenda se ha colocado a la equidad y la inclusión social como elementos constitutivos para el desarrollo, considerando la importancia de eliminar las barreras que impiden un acceso igualitario a las oportunidades de desarrollo y calidad de vida (ODS10, ODS1).

La agenda considera fundamental la equidad y la igualdad como mecanismos centrales para “no dejar a nadie atrás”.

En tal contexto, se requiere de políticas públicas, planes y proyectos orientados a la inclusión social y en ese sentido una mayor y mejor distribución de la riqueza y la consecución de la igualdad (ODS1).

OBJETIVO.

3.1. Promover políticas públicas orientadas a mejorar los ingresos económicos mínimos que permitan a la población mejorar su calidad de vida (ODS8, ODS1) indirectamente (ODS3, ODS10).

ESTRATEGIA Y LÍNEAS DE ACCIÓN.

3.1.1. Articular vías de cooperación entre la Administración Pública Municipal y las instituciones privadas y sociales para generar acciones concretas a favor de la inclusión activa que permita la inserción de la población excluida en todas las esferas de la vida social (10.2, 10.3).

3.1.1.1. Promover políticas de inclusión social en el municipio, orientadas a la participación plena de la población en situación de exclusión.

3.1.1.2. Ejecutar procesos de capacitación de profesionales de servicios sociales y de empleo de manera que se incremente el valor del proceso orientado a visibilizar e incorporar a la vida social a las personas excluidas.

3.1.1.3. Promover la participación de gobierno municipal, iniciativa privada y organizaciones sociales y civiles para incorporar dentro de sus actividades, proyectos concretos de inclusión social.



IX. PROGRAMACIÓN Y PRESUPUESTACIÓN.

El Plan Municipal de Desarrollo de Oaxaca de Juárez 2019 – 2021 está sustentado en la visión del modelo de Gestión para Resultados, que tiene como uno de sus principios fundamentales la alineación de la planeación, programación, presupuestación, monitoreo y evaluación con los resultados obtenidos (Secretaría de Hacienda y Crédito Público, 2016).

Bajo esta perspectiva, la Gestión para Resultados encuentra en el Presupuesto basado en Resultados (PbR) la herramienta que permite lograr esta alineación, particularmente en las etapas de programación y presupuestación y que, además, de acuerdo al Manual de Planeación, Programación y Presupuestación de la Secretaría de Finanzas del Gobierno del estado de Oaxaca, es el instrumento cuyos elementos técnicos deben orientar toda planeación que se realice en la entidad.

El enfoque del Presupuesto basado en Resultados busca sistematizar procesos e instrumentaciones en el ejercicio del gasto público y diseño presupuestal, teniendo como principal objetivo generar valor público o bienestar social.

Una de sus principales fortalezas, es que permite una mejora continua en el desempeño, donde a través de revisiones se identifiquen aquellos programas que generen mayor impacto en la población, priorizándolos para el siguiente ejercicio presupuestario y también corregir el diseño de aquellos programas implementados que no dieron los resultados esperados.

Bajo este enfoque, el proceso presupuestario se compone de 7 etapas, a saber: planeación, programación, presupuestación, ejercicio y control, seguimiento, evaluación y rendición de cuentas (Secretaría de Hacienda y Crédito Público, 2016).

En este sentido, la planeación encuentra su punto de partida en este documento y en los planes específicos que deriven de este instrumento, para dar paso a las etapas de programación y presupuestación, que tendrán las siguientes características:

Programación: Comprende el diseño, construcción y autorización de las estructuras programáticas que darán paso a los Programas Presupuestarios (Pp) que operarán las diferentes áreas de la administración municipal. A partir de lo anterior se construirán las Matrices de Indicadores para Resultados (MIR) y se formularán los indicadores de desempeño.

Presupuestación: La asignación de recursos financieros a los Programas Presupuestarios haciendo énfasis en su orientación a resultados.

Es así que, para el cumplimiento a los objetivos, estrategias y metas que derivan del Plan Municipal de Desarrollo 2019 – 2021, se realizará a través de los Programas Presupuestarios.

	NOMBRE DEL PROYECTO EN ORDEN DE PRIORIDAD	AÑO(S) DE GOBIERNO EN EL QUE SERÁ EJECUTADO	ÁREA RESPONSABLE DE COORDINAR EL PROYECTO	RECURSOS QUE SERÁN ASIGNADOS PARA SU EJECUCIÓN Y OPERACIÓN (APROXIMADO)	FUENTE DE FINANCIAMIENTO PREVISTA
1	Capacitación, vinculación y actuación de los cuerpos policiales.	2019 - 2021	Dirección de Seguridad Pública, Vialidad y Protección Ciudadana	\$ 1,800,000.00	FORTASEG
2	Por una ciudad limpia.	2019 - 2021	Subdirección de Limpia	\$123,000,000.00	Recursos Propios
3	Por una ciudad segura.	2019 - 2021	Subdirección de Proximidad Social	Por definir	Recursos Propios FORTASEG
4	Programa "Implementación del Nephualtintzin en escuelas del municipio".	2019 - 2021	Subdirección de Educación	\$3,300,000.00	Recursos Propios
5	Instalación de cámaras de vigilancia.	2019 - 2021	Dirección de Seguridad Pública, Vialidad y Protección Ciudadana	Por definir	Recursos Propios
6	Dale color al corazón del centro histórico.	2019 - 2021	Coordinación Ejecutiva del Centro histórico	Por definir	Recursos Propios
7	Módulos Itinerantes de Atención Ciudadana.	2019 - 2021	Subdirección de Atención Ciudadana	Por definir	Recursos Propios
8	Ciudadanía con acceso a la información municipal.	2019 - 2021	Unidad de Transparencia	Por definir	Recursos Propios
9	Programa de Obligaciones de Transparencia.	2019 - 2021	Unidad de Transparencia	Por definir	Recursos Propios
10	Jornada por un Oaxaca Capital Socialmente Responsable.	2019 - 2021	Subdirección de Normatividad y Regulación de la Actividad Empresarial	Anual: \$60,000.00	Recursos Propios
11	Programa de Desarrollo de Proveedores Locales.	2019 - 2021	Subdirección de Desarrollo y Promoción Empresarial	\$271,000.00	Recursos propios, Recursos estatales, aportación de beneficiarios
12	Programa de Impulso a la Competitividad de las MiPyMEs del municipio de Oaxaca de Juárez, a través del Modelo SBDC.	2019 - 2021	Dirección de Economía	\$1,400,000.00	Recursos propios, Recursos estatales, aportación de beneficiarios
13	Entidad de Certificación y Evaluación del municipio de Oaxaca de Juárez.	2019 - 2021	Dirección de Economía	\$530,100.00	Recursos propios, Recursos estatales, aportación de beneficiarios
14	Programa integral de capacitación y certificación de servidores turísticos.	2019 - 2021	Subdirección de Turismo	Anual: \$990,000.00	Recursos Propios
15	Campaña de arborización	2019 - 2021	Dirección de Servicios Municipales/ Subdirección de Medio Ambiente	Por definir	Recursos Propios
16	Certificación en materia turística a prestadores de servicio de transporte público (taxi) y policías municipales.	2019 - 2021	Subdirección de Turismo	Anual: \$800,000.00	Recursos Propios
17	Noches de Arte en la Ciudad de Oaxaca.	2019 - 2021	Dirección de cultura y Turismo	Anual: \$360,000.00	Recursos Propios
18	Noches de Arte en mi barrio.	2019 - 2021	Subdirección de Cultura	Anual: \$360,000.00	Recursos Propios
19	Programa de Rescate de áreas Deportivas y Recreativas.	2019 - 2021	Subdirección de Juventud y Deporte	Por definir	Recursos Propios
20	Internet para todos en espacios públicos.	2019 - 2021	Dirección de Sistemas de Información	\$260,000.00 para 2019 y \$500,000.00 para 2020 y 2021	Recursos Propios

X. METAS E INDICADORES.

Para la implementación del enfoque del Presupuesto basado en Resultado, éste tiene en la Matriz de Indicadores para Resultados (MIR) su principal instrumento, donde se establecerán los indicadores determinados por los objetivos y las metas propuestas que se deben alcanzar al término de la administración.

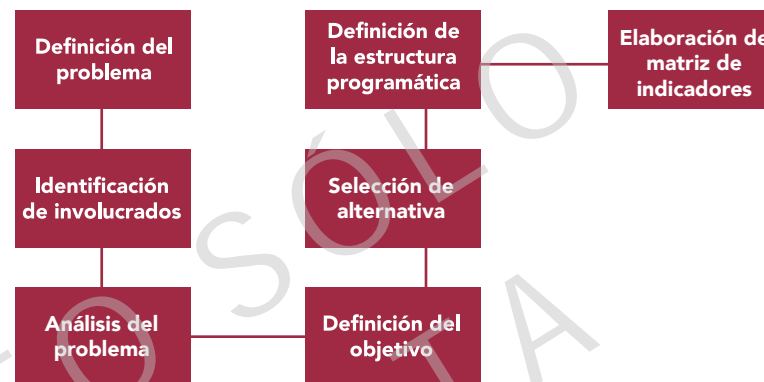
Por lo tanto, los Programas Presupuestarios que deriven del Plan Municipal de Desarrollo de Oaxaca de Juárez 2019 – 2021 serán plasmados en sus respectivas Matrices de Indicadores para Resultados a efecto de plantear indicadores y metas de cumplimiento.

La Matriz de Indicadores para Resultados (MIR) o también denominada Matriz de Marco Lógico es una “herramienta de planeación estratégica que, en forma resumida, sencilla y armónica concentra toda la información de un programa” (Auditoría Superior de la Federación, 2010, p. 10).

La Matriz de Indicadores para Resultados se encuentra fundamentada en la Metodología del Marco Lógico, a partir de la cual se construye.

La implementación de la Metodología del Marco Lógico ayuda a que no existan múltiples objetivos en un programa o proyecto, que se incluyan actividades no conducentes a logro de estos objetivos, a establecer una base objetiva que permita comparar lo planificado con los resultados efectivos y también a identificar indicadores pertinentes para dar seguimiento al desempeño de cada programa.

Las etapas de la Metodología de Marco Lógico que permiten la construcción de una MIR son, como ya se mencionó anteriormente:



El modelo de la Matriz de Indicadores para Resultados (MIR) que adoptó México fue el utilizado por la Comisión Económica para América Latina y el Caribe (CEPAL) y que será utilizado para presentar los Programas Presupuestarios derivados del Plan Municipal de Desarrollo, es el siguiente:

	Resumen Narrativo	Indicadores	Medios de verificación	Supuestos
Fin	¿Cuál es la contribución del programa a un objetivo nacional o sectorial			
Propósito	¿Qué resultado concreto se espera lograr con el programa en la población objetivo			
Componentes	¿Qué bienes o servicios deberán ser producidos y entregados por el programa para lograr el propósito			
Actividades	¿Qué hay que hacer para producir y entregar los bienes y servicios del programa?			

Si bien todos los elementos de la MIR son importantes, destacan de manera particular los indicadores, que de acuerdo con el Manual para el diseño y la construcción de indicadores elaborado por el Consejo Nacional de Evaluación de la Política de Desarrollo Social son definidos como “un instrumento que provee evidencia de una determinada condición o el logro de ciertos resultados. Esta información puede cubrir aspectos cuantitativos y cualitativos sobre los objetivos de un programa o proyecto.”

Es decir, los indicadores proporcionan información referida la problemática estudiada, de tal modo que ayude a entender la utilidad del programa implementando para dar solución a dicha problemática.

Para que el indicador pueda evidenciar el desempeño y nivel de logros obtenidos, es necesario establecer lo que técnicamente se denomina como “Línea base”, que es el punto de partida, cómo se encuentra la situación antes de dar inicio a la implementación de los programas gubernamentales; su parte complementaria son las “Metas”, las cuales son los límites o niveles máximos a los cuales se espera llegar y que se establece como situación de mejora; para esto se debe considerar que las metas deben ser:

- Cuantificables,
- Deben estar relacionadas con el objetivo y
- Factibles de alcanzar.

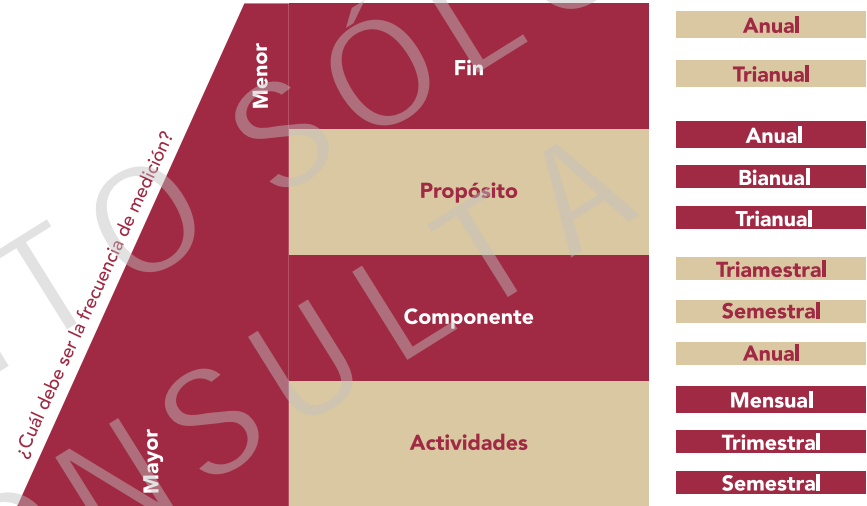
Una adecuación de los indicadores permitirá verificar el grado de cumplimiento de las metas y el avance en la mejora con relación a la línea base y así determinar sistemáticamente el impacto social de los programas propuestos.



Ahora bien, los indicadores que se utilizarán en las MIR de los Programas Presupuestarios serán de dos tipos:

Estratégicos	<ul style="list-style-type: none"> • Mide el grado de cumplimiento de los objetivos de las políticas públicas • Incluye a los indicadores de fin, propósito y aquellos de componentes que consideran subsidios, bienes y/o servicios que impactan directamente a la población o área de enfoque. • Impacta de manera directa en la población o área de enfoque.
De gestión	<ul style="list-style-type: none"> • Mide el avance y logro en procesos y actividades, es decir, sobre la forma en que los bienes y/o servicios públicos son generados y entregados. • Incluye los indicadores de actividades y aquellos de componentes que entregan bienes y/o servicios para ser utilizados por otras instancias.

La frecuencia de medición de los indicadores va a depender de su nivel respectivo, los indicadores de fin y propósito se miden con menor frecuencia (anual, bianual o trianual), mientras que los indicadores de los componentes y actividades su frecuencia de medición es mayor (mensual, trimestral, semestral).



Asimismo, los indicadores deberán hacer referencia a alguna de las siguientes dimensiones:

Economía	<ul style="list-style-type: none"> • Mide la capacidad del programa o de la institución para generar y movilizar adecuadamente los recursos financieros
Calidad	<ul style="list-style-type: none"> • Mide los atributos, propiedades o características que deben tener los bienes y servicios para satisfacer los objetivos del programa
Eficiencia	<ul style="list-style-type: none"> • Mide la relación entre los productos y servicios generados con respecto a los insumos o recursos utilizados.
Eficacia	<ul style="list-style-type: none"> • Mide el grado de cumplimiento de los objetivos.

Objetivos y tipos de indicadores						
Nivel de objetivo	Tipo de indicador	Modalidad del resultado	Posibles dimensiones a medir del objetivo			
Fin	Estratégicos		Eficiencia	Calidad	Economía	Eficacia
Propósito		Impacto indirecto				X
		Impacto directo	X			X
Componentes	De gestión	Producto	X	X		
Actividades		Proceso	X			

XI. SEGUIMIENTO Y EVALUACIÓN.

El seguimiento y evaluación los planes y programas públicos representa uno de los 5 macroprocesos que sustentan el modelo de Gestión para Resultados. Uno de sus principales fundamentos jurídicos en nuestro país se encuentra en la reforma a la Constitución Política de los Estados Unidos Mexicanos, en el artículo 134, donde se obliga a los gobiernos estatales y municipales a llevar a cabo evaluaciones de sus programas locales.

Asimismo, con la promulgación en 2006 de la Ley Federal de Presupuesto y Responsabilidad Hacendaria, se concretiza este macro proceso al introducir el Sistema de Evaluación del Desempeño (SED), que de acuerdo al artículo 2 de dicha ley, se define como "el conjunto de elementos metodológicos que permiten realizar, con independencia de otros sistemas, una valoración objetiva del desempeño de los programas, bajos los principios de verificación del grado de cumplimiento de metas y objetivos, con base en indicadores estratégicos y de gestión".

Bajo esta perspectiva, la Administración Municipal 2019 – 2021 diseñará e implementará un Sistema de Evaluación del Desempeño que buscará dos finalidades:

a) Conocer los resultados de la aplicación de los recursos públicos y el

impacto social de los programas y de los proyectos.

b) Identificar cuatro atributos en la Administración Pública: la eficiencia, la economía, la eficacia y la calidad.

Para ello se utilizarán los dos mecanismos que conforman todo SED:

- Seguimiento: Se refiere al monitoreo continuo, periódico y comparativo del grado de cumplimiento de objetivos y metas con base en indicadores estratégicos y de gestión, utilizando para ello las Matrices de Indicadores para Resultados (MIR) de los programas.
- Evaluación: Se refiere a los procesos de análisis sistemático y objetivo y de valoración de la información que sirven para determinar la pertinencia y el logro de objetivos y metas identificando la eficiencia, eficacia, calidad, resultados impacto y sustentabilidad de los programas.

Para tal fin se elaborará un Programa Anual de Evaluación en el que se establecerán los programas que serán evaluados, los tipos de evaluación (diseño, consistencia y resultados, de procesos, de impacto) y la calendarización de los mismos.

XII. GLOSARIO.

ASF. Auditoría Superior de la Federación.

CEPAL. Comisión Económica para América Latina.

CONAPO. Consejo Nacional de Población.

CONEVAL. Consejo Nacional de Evaluación de la Política Social.

COMVIVES. Comité de vida vecinal.

COPLADE. Coordinación General del Comité Estatal de Planeación para el Desarrollo de Oaxaca.

FISMDF. Fondo para la Infraestructura Social Municipal y de las Demarcaciones Territoriales del Distrito Federal.

FORTAMUN. Fondo de Aportaciones para el Fortalecimiento de los Municipios y las Demarcaciones Territoriales del Distrito Federal.

GpR. Gestión para Resultados.

HÁBITAT. Es un programa que articula los objetivos de la política social con los de la política de desarrollo urbano y ordenamiento territorial del Gobierno Federal, para contribuir a reducir la pobreza urbana y mejorar la calidad de vida de los habitantes.

IMCO. Instituto Mexicano para la Competitividad.

INEGI. Instituto Nacional de Estadística y Geografía.

MML. Metodología del Marco Lógico.

MiPyMEs. Micro, pequeña y mediana empresa.

ONU. Organización de las Naciones Unidas.

PbR. Presupuesto basado en Resultados.

PEA. Población Económicamente Activa.

PED. Plan Estatal de Desarrollo.

PND. Plan Nacional de Desarrollo.

SEDESOL. Secretaría de Desarrollo Social.

UNAM. Universidad Nacional Autónoma de México.

ZMCO. Zona Metropolitana de la Ciudad de Oaxaca.



XIII. GABINETE DEL HONORABLE AYUNTAMIENTO 2019 – 2021.

DIÓDORO CONSTANTINO RAMÍREZ ARAGÓN.
SECRETARÍA DEL AYUNTAMIENTO.

JOSUÉ MONTERREY VELASCO.
DIRECCIÓN DE GOBIERNO.

REBECA MORALES GARCÍA.
TESORERÍA.

HERMELINDO AQUILEO SÁNCHEZ CASTELLANOS.
DIRECCIÓN DE SEGURIDAD PÚBLICA, VIALIDAD Y PROTECCIÓN
CIUDADANA.

CARLOS MORENO GÓMEZ.
DIRECCIÓN DE DESARROLLO URBANO, OBRAS PÚBLICAS Y
MEDIO AMBIENTE.

HUMBERTO RAFAEL BENÍTEZ CONTRERAS.
DIRECCIÓN DE SERVICIOS MUNICIPALES.

JUAN ANTONIO ENRÍQUEZ MOJICA.
DIRECCIÓN DE DESARROLLO HUMANO.

GLORIA GUADALUPE MARTÍNEZ LÓPEZ.
DIRECCIÓN DE CULTURA Y TURISMO.

ANA CECILIA RUIZ ACEVES.
DIRECCIÓN DE ECONOMÍA.

MARÍA DE LOS ÁNGELES MARTÍNEZ LUNA.
DIRECCIÓN DE CONTRALORÍA MUNICIPAL.

CATALINO HUGO LÓPEZ HERNÁNDEZ.
ALCALDÍA MUNICIPAL.

MARTÍN MARIO MÉNDEZ RUIZ.
DIRECTOR DE ADMINISTRACIÓN.

JOSÉ MARÍA VILLALOBOS RODRÍGUEZ.
COORDINADOR DE PLANEACIÓN MUNICIPAL.

HELDER PALACIOS GARCÍA.
DIRECCIÓN DE COMUNICACIÓN SOCIAL Y RELACIONES
PÚBLICAS.

IVÁN DE JESÚS RUIZ VARGAS.
DIRECCIÓN DE SISTEMAS DE INFORMACIÓN.

FELIPE JAVIER GUZMÁN CONCHA.
DIRECCIÓN DEL COMITÉ MUNICIPAL DEL SISTEMA PARA EL
DESARROLLO INTEGRAL DE LA FAMILIA.

JAQUELINA MARIANA ESCAMILLA VILLANUEVA.
INSTITUTO MUNICIPAL DE LA MUJER.

ULISES SOTO MARTÍNEZ.
DIRECTOR DE PENSIONES.

GERARDO MEDINA CANO
JEFE DE LA OFICINA DE LA PRESIDENCIA.

NOEMÍ ALAVÉS AQUINO
COORDINADORA EJECUTIVA DEL MERCADO DE ABASTO.

ALICIA BUENO VELASCO
COORDINADORA EJECUTIVA DEL CENTRO HISTÓRICO.

XIV. REFERENCIAS.

NORMATIVIDAD CONSULTADA.

- Acuerdo por el que se modifican los lineamientos para la elaboración de planes municipales de desarrollo del Estado de Oaxaca.
- Constitución Política de los Estados Unidos Mexicanos.
- Constitución Política del Estado Libre y Soberano de Oaxaca.
- Ley Estatal de Planeación.
- Ley Orgánica Municipal del Estado de Oaxaca.
- Ley de Planeación.
- Ley de Planeación, Desarrollo Administrativo y Servicios Públicos Municipales.
- Ley de Responsabilidades de los Servidores Públicos del Estado y Municipios de Oaxaca.

BIBLIOGRAFÍA, PUBLICACIONES CONSULTADAS.

- Banco Mundial (2016). Doing Business en México 2016. México: Banco Mundial.
- Comisión Económica para América Latina (1998). El pacto fiscal: fortalezas, debilidades y desafíos. CEPAL.
- Comisión Nacional para Prevenir y Erradicar la Violencia Contra las Mujeres. http://portales.segob.gob.mx/es/Transparencia/AVGM_Oaxaca.
- Consejo Nacional de Evaluación de la Política de Desarrollo Social (2015). Medición de la pobreza a nivel municipal 2015. México: CONEVAL. Consultado en: <https://www.coneval.org.mx/Medicion/Paginas/Pobreza-municipal.aspx>.
- Consejo Nacional de Evaluación de la Política de Desarrollo Social (2015). Pobreza a nivel municipal 2015. México: CONEVAL. Consultado en: https://www.coneval.org.mx/coordinacion/entidades/Oaxaca/Paginas/pobreza_municipal2015.aspx.
- Consejo Nacional de Población (2016). Proyecciones de la Población de México y las entidades federativas 2016 - 2050. México: CONAPO, consultado en: <https://datos.gob.mx/busca/dataset/proyecciones-de-la-poblacion-de-mexico-y-de-las-entidades-federativas-2016-2050>.
- Consejo Nacional de Población CONAPO (2013). Índice Absoluto de Marginación 2000-2010. Recuperado de: <http://www.conapo.gob.mx/work/models/CONAPO/Resource/1755/1/images/01Capitulo.pdf>.
- Enrique Aberdrop (2015). Presupuesto basado en resultados. México: Editorial IEXE.
- Guerrero, O. (1997) Principios de la Administración Pública. Colombia Unidad de Publicaciones ESAP.
- Instituto de Geología de la Universidad Autónoma de México (2011). Atlas de riesgos del municipio de Oaxaca de Juárez. México: SEDESOL, consultado en: http://www.normateca.sedesol.gob.mx/work/models/SEDESOL/Resource/2612/Atlas_Estados/20067_OAXACA_DE_JUAREZ/INFORME_FINAL_OAXACA.pdf.
- Instituto Mexicano para la Competitividad (2016). Índice de Competitividad Urbana 2016. México: IMCO.
- Instituto Nacional de Antropología e Historia (2018). Museos con mayor afluencia 2018. México: INAH. Consultado en: www.estadísticas.inah.gob.mx
- Instituto Nacional de Estadística y Geografía (2017). Anuario Estadístico del estado de Oaxaca 2017. México: INEGI.

- Instituto Nacional de Estadística y Geografía (2010). Censo de población y vivienda 2010.
- Instituto Nacional de Estadística y Geografía (2015). Conteo de población y vivienda 2015.
- Instituto Nacional de Estadística y Geografía (2014). Censos Económicos 2014. México: INEGI. Consultado en: <http://www.beta.inegi.org.mx/app/saic/>
- Instituto Nacional de Estadística y Geografía (2015). Encuesta Intercensal 2015. México: INEGI. Consultado en: <https://www.inegi.org.mx/programas/intercensal/2015/>.
- Instituto Nacional de Estadística y Geografía (2018). Encuesta Nacional de Ocupación y Empleo IV Trimestre 2018. México: INEGI. Consultado en: <https://www.inegi.org.mx/programas/enoe/15ymas/default.html#Tabulados>.
- Instituto Nacional de Estadística y Geografía (2016). Inventario Nacional de Vivienda.
- Municipio de Oaxaca de Juárez (2017) Índice de felicidad para el municipio de Oaxaca de Juárez. Recuperado en: <https://www.municipiodeoaxaca.gob.mx/portal-transparencia/archivos/federal/70/XLVIII/ST-INDICE-FELICIDAD.pdf>.
- Municipio de Oaxaca de Juárez (2017) Plan Municipal de Oaxaca de Juárez, 2017-2018.
- Municipio de Oaxaca de Juárez (2018) Recuperado de: <https://www.municipiodeoaxaca.gob.mx/portal-transparencia/archivos/federal/70/XV/DIF-LINEAMIENTOS-DAAM.pdf>.
- National Geographic (2018). Best trips 2018. Consultado en línea en: <https://www.nationalgeographic.com/travel/features/best-trips-destinations-2018/>.
- ONU – Habitat (2016). Informe Final Municipal. Recuperado de <https://infonavit.janium.net/janium/Documentos/57851.pdf>
- Secretaría de Hacienda y Crédito Público (2016). Guía para el diseño de la Matriz de Indicadores de Resultados. México: SHCP.
- Secretaría de Turismo (2018). Sistema Nacional de Información Estadística y Geográfica de Turismo. México: Secretaría de Turismo. Consultado en: <http://www.datatur.sectur.gob.mx/SitePages/Inicio.aspx#>
- Secretaría de Turismo del estado de Oaxaca (2018). Indicadores de la actividad turística 2018. Oaxaca, México: Gobierno del estado de Oaxaca.
- Secretaría Técnica, Unidad de Investigación y Estadística del Municipio de Oaxaca de Juárez. (2018). Cuadernillos por Agencia Municipal.
- Secretariado Ejecutivo del Sistema Nacional de Seguridad Pública (20 de abril de 2019) Reportes de incidencia delictiva Recuperado en: <https://www.gob.mx/sesnsp/acciones-y-programas/datos-abiertos-de-incidencia-delictiva>.
- Travel & Leisure (2018). World's Best Awards 2018. Consultado en línea en: <https://www.travelandleisure.com/worlds-best/cities>.

OTRAS FUENTES DE CONSULTA.

- Azcona, Carlos [@carlos_azcona] (15 de agosto de 2018. "Circulan 857 camiones, lo demás que me preguntas corresponde al SAT y la STyPS" Recuperado de https://twitter.com/carlos_azcona/status/1029828439988166661
- Hernández A Carlos. (1 de septiembre de 2018). Oaxaca saturada. El Imparcial.
- Inauguró Cué el CARD 'Venustiano Carranza' con una inversión de 382 mdp. (2016, 30 de marzo). Diario Marca. Recuperado de <http://www.diariomarca.com.mx/2016/03/inauguro-cue-el-card-venustiano-carranza-con-una-inversion-de-382-mdp/>.
- Instituto Nacional de Transparencia y Acceso a la Información Pública (2018). Glosario. Recuperado en: <https://www.itei.org.mx/v4/index.php/glosario>
- FAHH Oaxaca remodela unidad deportiva UABJO. (2013, 6 de septiembre). Recuperado de <https://www.milb.com/mexican/news/fahh-oaxaca-remodela-unidad-deportiva-uabjo/c-59737912>.
- Unidad Deportiva del Tecnológico de Oaxaca, abandono y trabajos de mala calidad. (2018, 14 de agosto). Noticias. Recuperado de <https://www.nvinoticias.com/nota/99070/unidad-deportiva-del-tecnologico-de-oaxaca-abandono-y-trabajos-de-mala-calidad>
- Zamarrón, Héctor. (06 de febrero de 2018). Oaxaca, la ciudad con la velocidad promedio más lenta del mundo. Milenio. Recuperado de https://docs.google.com/document/d/1_W6nKV3Mzi72IFYu5PUh4tbnTl8AxZQVRNmgtZLJiY8/edit.

XV. ANEXOS.



DOCUMENTO SÓLO
PARA CONSULTA

Eje PMD	Tema PMD	Objetivo PMD	Estrategia PMD	Línea de acción PMD	Problemática identificada	Nombre del programa, proyecto o acción	ODS
Ciudad Segura y en paz	Seguridad Ciudadana y Justicia	1.2. Contribuir a generar una mayor armonía y paz social, a través del fortalecimiento institucional y la disminución en la comisión de delitos, índices de inseguridad y faltas administrativas en el municipio con especial énfasis en zonas de alto riesgo, así como en el Centro Histórico y en cada una de las trece agencias y sus respectivas colonias.	1.2.1. Ejecutar un programa especializado para la profesionalización de las fuerzas de seguridad pública, en sus instancias de carrera policial, capacitación, certificación y controles de desempeño	1.2.1.16. Estandarizar la capacitación, profesionalización, certificación y promover la dignificación de acuerdo al Nuevo Modelo Policial, considerando un enfoque de Derechos Humanos, Proximidad y Participación Ciudadana.	A partir del 2016 la tasa de incidencia delictiva se ha incrementado considerablemente hasta el año 2018, siendo los principales delitos del fuero común: el robo, las lesiones, la violencia familiar, las amenazas y el daño a la propiedad.	Capacitación, vinculación y actuación de los cuerpos policiales	16. Paz, Justicia e instituciones sólidas
Ciudad Honesta y Transparente	Participación Ciudadana	2.1 Generar una administración municipal con gobernanza que permita el involucramiento de la sociedad en la construcción, diseño e implementación de políticas públicas.	2.1.3. Instrumentalizar acciones de atención y vinculación con la ciudadanía.	2.1.3.2. Implementar un programa de Módulos Itinerantes de Atención Ciudadana que visite periódicamente agencias y colonias del municipio, que ayude a recabar las principales demandas y solicitudes de las y los ciudadanos y se establezca un vínculo institucional de seguimiento y respuesta a las problemáticas planteadas.	La falta de respuestas a las problemáticas de los ciudadanos se debió a la nula existencia de mecanismos oportunos de atención y seguimiento. Los mecanismos de vinculación y fomento de la participación ciudadana han sido ineficientes, a pesar de que se han creado canales de involucramiento ciudadano, sin embargo no se les ha dado seguimiento o respuesta a las principales problemáticas y a las propuestas ciudadanas.	Módulos Itinerantes de Atención Ciudadana.	16. Paz, Justicia e instituciones sólidas. 10. Reducción de las desigualdades.
Ciudad Honesta y Transparente	Transparencia	2.3. Establecer una administración municipal que tenga como eje rector la cultura de la legalidad, la transparencia y la rendición de cuentas, en donde se prevenga, se inhíba y se sancionen las prácticas corruptas, además de impulsar la participación ciudadana.	2.3.1. Impulsar programas gubernamentales respecto a los principios éticos en el desarrollo de la función pública municipal.	2.3.1.2. Capacitar a las y los servidores públicos en temas de transparencia, rendición de cuentas y transparencia proactiva	Ausencia de mecanismos y acciones orientadas al cumplimiento total en materia de transparencia y acceso a la información.	Ciudadanía con acceso a la información municipal.	16. Paz, Justicia e instituciones sólidas
Ciudad Honesta y Transparente	Transparencia	2.3. Establecer una administración municipal que tenga como eje rector la cultura de la legalidad, la transparencia y la rendición de cuentas, en donde se prevenga, se inhíba y se sancionen las prácticas corruptas, además de impulsar la participación ciudadana.	2.3.1. Impulsar programas gubernamentales respecto a los principios éticos en el desarrollo de la función pública municipal.	2.3.1.7. Implementar un portal eficiente de gobierno abierto que facilite y de cumplimiento a los estándares en materia de transparencia y rendición de cuentas.	Ausencia de mecanismos y acciones orientadas al cumplimiento total en materia de transparencia y acceso a la información.	Programa de Obligaciones de Transparencia.	16. Paz, Justicia e instituciones sólidas

Planeación Municipal

META ODS	Objetivo del programa	Meta programada	Núm. de beneficiarios	Indicador	Costo estimado	Fuente de financiamiento	Periodo de ejecución
<p>16.1 Reducir significativamente todas las formas de violencia y las correspondientes tasas de mortalidad en todo el mundo.</p> <p>16.2 Promover el estado de derecho en los planos nacional e internacional y garantizar la igualdad de acceso a la justicia para todos.</p>	Fortalecer los cuerpos policiales para proteger a los ciudadanos y consolidar un municipio seguro	El 100% de los elemento policiales cuenten con el Certificado Único Policial CUIP, control y confianza aprobado al término de la administración.	264,251 habitantes del municipio.	Personal en activo que cuenta con evaluaciones de control de confianza./ Estado de fuerza conforme al Registro Nacional de Personal de Seguridad Pública.	\$1,800,000.00	FORTASEG	2019-2024
<p>16.7 Garantizar la adopción en todos los niveles de decisiones inclusivas, participativas y representativas que respondan a las necesidades.</p> <p>10. 2 Potenciar y promover la inclusión social, económica y política de todos, independientemente de su edad, sexo, discapacidad, raza, etnia, origen, religión o situación económica u otra condición.</p> <p>10.6 Asegurar una mayor representación y voz de los países en desarrollo en la adopción de decisiones en las instituciones económicas y financieras internacionales para que estas sean más eficaces, fiables, responsables y legítimas.</p>	Establecer un vínculo institucional de atención, respuesta y seguimiento a las problemáticas y necesidades de la población, planteadas en las Agencias del Municipio.	3 Recorridos anuales en cada una de las 13 agencias municipales y desarrollar actividades al interior de las mismas.	163,939 personas.	Número de solicitudes recibidas. Tasa de solicitudes atendidas. Número de actividades de tequio realizadas.	Por definir	Recursos Propios	2019-2021
16.6 Crear a todos los niveles instituciones eficaces y transparentes que rindan cuentas.	Contribuir a la transparencia y rendición de cuentas mediante una oportuna y adecuada respuesta por parte de las áreas del municipio a las solicitudes de información de la ciudadanía que les sean turnadas por la Unidad de Transparencia.	Dar respuesta satisfactoria al 95% de las solicitudes recibidas.	Ciudadanos que realicen y/o presente solicitud de información.	Tasa de atención= Número de solicitudes respondidas (que no tengan recurso de revisión con fallo en contra del municipio) / número total de solicitudes de información recibidas) * 100	Por definir	Recursos Propios	2019-2021
<p>16.5 Reducir considerablemente la corrupción y el soborno en todas sus formas.</p> <p>16.6 Crear a todos los niveles instituciones eficaces y transparentes que rindan cuentas.</p>	Contribuir a consolidar la cultura de transparencia gubernamental mediante la publicación y actualización de información en el portal de transparencia del Municipio.	Publicación y actualización de información en el Portal de Transparencia respecto de los 108 formatos asignados para el cumplimiento de las Obligaciones de Transparencia.	264,251 habitantes del municipio.	Tasa de actualización= (Número de formatos con información actualizada / 108 formatos) *100	Por definir	Recursos Propios	2019-2021

Eje PMD	Tema PMD	Objetivo PMD	Estrategia PMD	Línea de acción PMD	Problemática identificada	Nombre del programa, proyecto o acción	ODS
Ciudad Productiva	Economía Socialmente Responsable	3.1. Elevar el grado de responsabilidad social en la economía del Municipio, mediante mecanismos que involucren activamente la participación del sector empresarial y la ciudadanía.	3.1.2. Fortalecer la formación de capital humano de alto valor mediante mecanismos que promuevan una cultura de observación de los derechos laborales en el sector empresarial. 3.1.3. Impulsar la adopción de buenas prácticas en el sector empresarial para favorecer la protección del ambiente y el uso racional y conservación de los recursos naturales.	3.1.2.1. Promover la sensibilización del sector empresarial respecto a los beneficios de un entorno de cumplimiento de los derechos laborales y formación de capital humano. 3.1.3.2. Diseñar y ejecutar mecanismos de sensibilización hacia el sector empresarial de la Ciudad, para la adopción de buenas prácticas en materia de conservación del ambiente.	La visión de una economía socialmente responsable aún no permea de manera generalizada y profunda en la cultura empresarial local, reflejada en aspectos como el que más del 60% de la fuerza laboral ocupada no tiene acceso a instituciones de salud, la desigualdad de ingresos por condición de género, la falta de buenas prácticas para la protección ambiental o la baja tasa de inclusión laboral de personas de grupos vulnerables.	Jornada por un Oaxaca Capital Socialmente Responsable.	8. Trabajo decente y crecimiento económico 12. Producción y consumo responsable 10. Reducción de las desigualdades
Ciudad Productiva	Fortalecimiento empresarial	3.2. Impulsar la competitividad y el crecimiento del sector productivo mediante mecanismos y estrategias que garanticen un entorno adecuado para el desarrollo y consolidación de las empresas establecidas en el Municipio.	3.2.3. Desarrollar estrategias en coordinación con el sector empresarial para expandir la comercialización de productos oaxaqueños en el mercado local, estatal, nacional e internacional.	3.2.3.1. Impulsar la promoción de los productos locales entre potenciales compradores en los mercados local, estatal, nacional e internacional. 3.2.3.5. Fomentar la adopción de mejores prácticas comerciales en las MiPYMES.	La tasa de crecimiento de ventas y producción de las MiPYMES locales es muy baja ya que no han logrado desarrollar nuevos canales de comercialización para expandir su mercado.	Programa de Desarrollo de Proveedores Locales.	8. Trabajo decente y crecimiento económico.
Ciudad Productiva	Competitividad económica	3.2. Impulsar la competitividad y el crecimiento del sector productivo mediante mecanismos y estrategias que garanticen un entorno adecuado para el desarrollo y consolidación de las empresas establecidas en el Municipio.	3.2.4. Impulsar mecanismos de fortalecimiento y encadenamiento productivo de las empresas para elevar su productividad y eficiencia.	3.2.4.5. Ofertar programas de capacitación y asesoría especializada orientados a la generación de conocimientos, capacidades y fortalecimiento de habilidades empresariales a fin de mejorar la competitividad de las MiPYMES.	Sólo el 20% de las MiPYMES rebasa los 3 años de vida por carencias de habilidades empresariales, visión de mercado y capacitación.	Programa de Impulso a la Competitividad de las MiPYMES del municipio de Oaxaca de Juárez, a través del Modelo SBDC	8. Trabajo decente y crecimiento económico.
Ciudad Productiva	Formación de capital humano	3.3. Elevar el nivel de competitividad del mercado laboral en el Municipio, a través de estrategias que generen y fortalezcan el capital humano de la población económicamente activa.	3.3.2. Promover la capacitación para el trabajo, certificación en competencias laborales y el desarrollo de habilidades interpersonales para fortalecer la formación de capital humano en el municipio.	3.3.2.2. Impulsar mecanismos de capacitación para el trabajo en áreas con déficit en la oferta del mercado laboral. 3.3.2.3. Coordinar esfuerzos con el gobierno federal para promover la certificación de la fuerza laboral en estándares de competencia laboral.	El mercado laboral presenta un bajo nivel de competitividad en términos de ingresos (45% con ingresos menores a 2 salarios mínimos) y relacionado con el grado de instrucción; agudizado en un 16.5% de la fuerza laboral en condiciones críticas de ocupación, más del 60% sin acceso a instituciones de salud y además poco más de 29 mil personas que desistieron de buscar un trabajo (que representaría el 11% de la fuerza laboral) al no visualizar oportunidades. Si bien la tasa de desempleo es baja e inferior a la cifra nacional, es un fenómeno que afecta principalmente a la población joven y con mayor nivel de instrucción académica.	Entidad de Certificación y Evaluación del municipio de Oaxaca de Juárez.	8. Trabajo decente y crecimiento económico.

Planeación Municipal

META ODS	Objetivo del programa	Meta programada	Núm. de beneficiarios	Indicador	Costo estimado	Fuente de financiamiento	Periodo de ejecución
<p>8.8 Proteger los derechos laborales y promover un entorno de trabajo seguro y protegido para todos los trabajadores, incluidos los trabajadores migrantes, en particular las mujeres migrantes y las personas con empleos precarios.</p> <p>12.2 Lograr la gestión sostenible y el uso eficiente de los recursos naturales.</p> <p>10.2 Potenciar y promover la inclusión social, económica y política de todos, independientemente de su edad, sexo, discapacidad, raza, etnia, origen, religión o situación económica u otra condición.</p>	Incorporar al sector empresarial del municipio de Oaxaca de Juárez a la adopción de la cultura de Responsabilidad Social con la finalidad de que puedan generar no sólo un beneficio propio sino a la comunidad y su entorno.	Por año: 1 Jornada de 2 días con: 2 conferencias magistrales 5 pláticas - talleres temáticos 2 pláticas sobre experiencias empresariales 1 taller de R.S. para niños	Por año: 80 empresas locales. Por los 3 años: 240 empresas locales.	Número de empresas con acciones de Responsabilidad Social implementadas por: giro, tamaño y tipo de acción. Número y tipo de acciones de Responsabilidad Social implementadas	Anual: \$60,000.00	Recursos propios	2019-2021
<p>8.5 Lograr el empleo pleno y productivo y el trabajo decente para todos los hombres y mujeres, incluidos los jóvenes y las personas con discapacidad, y la igualdad de remuneración por trabajo de igual valor.</p> <p>17.10 Promover un sistema de comercio multilateral universal, basado en normas, abierto, no discriminatorio y equitativo en el marco de la Organización de Mundial del comercio, incluso mediante la conclusión de las negociaciones en el marco del Programa de Doha para el Desarrollo.</p> <p>17.11 Aumentar significativamente las exportaciones de los países en desarrollo, en particular on miras a duplicar la participación de los países menos adelantados en las exportaciones mundiales de aquí a 2020.</p>	Apoyar a MiPyMEs locales del sector agroindustrial para el desarrollo de nuevos canales de distribución mediante vinculación con cadenas comerciales locales y nacionales a fin de expandir su cobertura de mercado y ventas.	Anual: Procesos de vinculación 4 cadenas comerciales. Gestión y apoyo de marca registrada para 12 empresas. Vinculación con cadenas comerciales locales y nacionales a fin de expandir su cobertura de mercado y ventas. 12 empresas.	Anual: 12 MiPyMEs locales Por los 3 años: 36 MiPyMEs locales.	Tasa de variación en las ventas de MiPyMEs locales apoyadas	\$271,000.00	Recursos propios, Recursos estatales, aportación de beneficiarios	2019 - 2021
<p>8.2 Lograr niveles más elevados de productividad económica mediante la diversificación, la modernización tecnológica y la innovación, centrándose en los sectores de gran valor añadido y un uso intensivo de la mano de obra.</p> <p>8.5 Lograr el empleo pleno y productivo y el trabajo decente para todos los hombres y mujeres, incluidos los jóvenes y las personas con discapacidad, y la igualdad de remuneración por trabajo de igual valor.</p> <p>8.9 Elaborar y poner en práctica políticas encaminadas promover un turismo sostenible que cree puestos de trabajo y promueva la cultura y los productos locales.</p>	Impulsar la competitividad de las MiPyMEs del municipio de Oaxaca de Juárez, a través del modelo SBDC, ofreciendo asesoría, capacitación e información que propicie su consolidación y desarrollo.	Anual: Procesos de consultoría y capacitación para 70 MiPyMEs con consultores certificados en el modelo SBDC.	Anual: 70 MiPyMEs locales Por los 3 años: 210 MiPyMEs locales.	Tasa de generación de empleos en MiPyMEs apoyadas Tasa de variación en las ventas de MiPyMEs apoyadas	\$1,400,000.00	Recursos propios, recursos estatales, aportación de beneficiarios	2019 - 2021
<p>8.3 Promover políticas orientadas al desarrollo que apoyen las actividades productivas, la creación de empleos decentes, el emprendimiento, la creatividad y la innovación y alentar la formalización y el crecimiento de las microempresas y las pequeñas y medianas empresas, entre otras cosas mediante el acceso a servicios financieros.</p> <p>8.5 Lograr el empleo pleno y productivo y el trabajo decente para todos los hombres y mujeres, incluidos los jóvenes y las personas con discapacidad, y la igualdad de remuneración por trabajo de igual valor.</p>	Incrementar la competitividad laboral en el municipio de Oaxaca de Juárez, mediante la oferta de un esquema pertinente y flexible de formación para el trabajo que documente y certifique los conocimientos y habilidades que las personas han adquirido por capacitación y/o experiencia laboral.	Anual: 10 procesos de capacitación y certificación para 558 personas.	Anual: 558 personas Por los 2 años: 1,116 personas.	Número de personas certificadas por estándar de competencia. Tasa de ocupación de personas certificadas por estándar de competencia	\$530,100.00	Recursos propios, aportación de beneficiarios	2019 - 2021

Eje PMD	Tema PMD	Objetivo PMD	Estrategia PMD	Línea de acción PMD	Problemática identificada	Nombre del programa, proyecto o acción	ODS
Ciudad Productiva	Fortalecimiento del sector turístico	3.5. Elevar el nivel de competitividad del sector turístico a través la innovación y el fortalecimiento del sector.	3.5.3. Fomentar la calidad en el servicio del sector turístico para mejorar la satisfacción del visitante y ser un destino competitivo.	3.5.3.4. Impulsar un programa integral de capacitación y sensibilización para el sector turístico y personal de primer contacto con el turista. 3.5.3.5. Establecer mecanismos de colaboración con el sector privado, público, sociedad civil y academia para impulsar estrategias de capacitación en el sector turístico.	La actividad turística presenta un alto componente estacional que mantiene los niveles de ocupación promedio anual por debajo del 50%; no se han potenciado los recursos turísticos en productos turísticos que permitan extender la estadía promedio de las y los turistas más allá de los 2 días en promedio para generar una mayor derrama económica. A esta situación también contribuye la limitada competitividad del destino en términos de calidad en el servicio y atención al cliente por parte de los servidores turísticos.	Programa integral de capacitación y certificación de servidores turísticos.	8. Trabajo decente y crecimiento económico.
Ciudad Productiva	Fortalecimiento del sector turístico	3.5. Elevar el nivel de competitividad del sector turístico a través la innovación y el fortalecimiento del sector.	3.5.3. Fomentar la calidad en el servicio del sector turístico para mejorar la satisfacción del visitante y ser un destino competitivo.	3.5.3.4. Impulsar un programa integral de capacitación y sensibilización para el sector turístico y personal de primer contacto con el turista. 3.5.3.5. Establecer mecanismos de colaboración con el sector privado, público, sociedad civil y academia para impulsar estrategias de capacitación en el sector turístico.	La actividad turística presenta un alto componente estacional que mantiene los niveles de ocupación promedio anual por debajo del 50%; no se han potenciado los recursos turísticos en productos turísticos que permitan extender la estadía promedio de las y los turistas más allá de los 2 días en promedio para generar una mayor derrama económica. A esta situación también contribuye la limitada competitividad del destino en términos de calidad en el servicio y atención al turista por parte de los policías municipales y prestadores de servicio de transporte público (taxis).	Certificación en materia turística a prestadores de servicio de transporte público (taxi) y policías municipales.	8. Trabajo decente y crecimiento económico.
Ciudad Productiva	Promoción de la cultura	3.6. Contribuir al crecimiento y consolidación de las industrias creativas mediante la promoción de la cultura como detonante de actividades económicas.	3.6.2. Proyectar la cultura, arte e identidad de las y los oaxaqueños a nivel local, estatal, nacional e internacional para colocar a la Ciudad de Oaxaca como un referente cultural.	3.6.2.2. Organizar a nivel local ferias y eventos para difundir la riqueza cultural y artística de la Ciudad de Oaxaca.	La riqueza cultural del municipio, reflejada en aspectos como su gastronomía y tradiciones y costumbres no se han aprovechado lo suficiente para detonar las llamadas industrias creativas.	Noches de Arte en la Ciudad de Oaxaca.	8. Trabajo decente y crecimiento económico.
Ciudad Productiva	Promoción de la cultura	3.6. Contribuir al crecimiento y consolidación de las industrias creativas mediante la promoción de la cultura como detonante de actividades económicas.	3.6.2. Proyectar la cultura, arte e identidad de las y los oaxaqueños a nivel local, estatal, nacional e internacional para colocar a la Ciudad de Oaxaca como un referente cultural	3.6.2.2. Organizar a nivel local ferias y eventos para difundir la riqueza cultural y artística de la Ciudad de Oaxaca.	La riqueza cultural del municipio, reflejada en aspectos como su gastronomía y tradiciones y costumbres no se han aprovechado lo suficiente para detonar las llamadas industrias creativas.	Noches de Arte en mi barrio.	8. Trabajo decente y crecimiento económico.

Planeación Municipal

META ODS	Objetivo del programa	Meta programada	Núm. de beneficiarios	Indicador	Costo estimado	Fuente de financiamiento	Periodo de ejecución
8.9 Elaborar y poner en práctica políticas encaminadas a promover un turismo sostenible que cree puestos de trabajo y promueva la cultura y los productos locales.	Profesionalizar a prestadores de servicios turísticos para fortalecer sus capacidades y funciones, fomentar la inclusión, y por ende ser competitivos.	Anual: 36 cursos y talleres de capacitación profesional y de calidad.	Anual: 600 capacitandos Por los 3 años: 1,800 capacitandos.	Porcentaje de servidores turísticos capacitados. Tasa de cumplimiento en ejercicios académicos programados Número de instituciones participantes	Anual: \$990,000.00	Recursos propios	2019-2021
8.2 Lograr niveles más elevados de productividad económica mediante la diversificación, la modernización tecnológica y la innovación, centrándose en los sectores on gran valor añadido y un uso intensivo de la mano de obra.	Mejorar significativamente las habilidades de atención y orientación al turista por parte de los prestadores de servicio de transporte público (taxis) y policías municipales mediante un programa de certificación en materia turística.	Anual: 2 ejercicios de capacitación y certificación.	Anual: 120 personas Por los 3 años: 360 personas.	Porcentaje de prestadores de servicio de transporte público capacitados. Porcentaje de policías municipales capacitados.	Anual: \$800,000.00	Recursos propios	2019 - 2021
8.9 De aquí a 2030, elaborar y poner en práctica políticas encaminadas a promover un turismo sostenible que cree puestos de trabajo y promueva la cultura y los productos locales.	Promover la producción cultural mediante el acercamiento del público local y turístico a las diversas actividades, eventos y propuestas culturales programados por museos, galerías, colectivos independientes e institucionales.	Anual: 48 recorridos de una sola noche (4 espacios, una vez al mes).	Anual: 4200 personas (habitantes y visitantes) Por los tres años: 12,600 personas.	Número de espacios/ propuestas difundidas. Número de asistentes a recorridos	Anual: \$360,000.00	Recursos propios	2019 - 2021
8.9 De aquí a 2030, elaborar y poner en práctica políticas encaminadas a promover un turismo sostenible que cree puestos de trabajo y promueva la cultura y los productos locales.	Generar espacios culturales de acuerdo al contexto social de algunas colonias y agencias del municipio de Oaxaca de Juárez, a través de la presencia de especialistas en estas áreas, promoviendo así el trabajo de éstos y acercándolos a nuevos públicos.	Anual: 24 recorridos de una sola noche (4 espacios, una vez cada dos meses).	Anual: 2,400 personas (habitantes y visitantes) Por los tres años: 7,200 personas.	Número de espacios/ propuestas difundidas. Número de asistentes a recorridos	Anual: \$360,000.00	Recursos propios	2019 - 2021

Eje PMD	Tema PMD	Objetivo PMD	Estrategia PMD	Línea de acción PMD	Problemática identificada	Nombre del programa, proyecto o acción	ODS
Ciudad Equitativa	Salud y Deporte.	4.6. Promover y mejorar la salud física y emocional de la población del municipio de Oaxaca de Juárez.	4.6.2. Promover actividades deportivas y de esparcimiento así como la atención y mantenimiento a los espacios públicos destinadas a estas.	4.6.2.1. Gestionar con los Gobiernos Federal y Estatal el equipamiento necesario, así como el mantenimiento de los espacios públicos de esparcimiento, canchas y espacios deportivos, gimnasios y parques existentes en el municipio.	Actualmente existen diversas actividades deportivas que ayudan al esparcimiento y a la buena salud de la ciudadanía en general, sin embargo, las personas no tienen acceso o conocimiento por la falta de una adecuada promoción y difusión de las mismas. Por otra parte, también se requiere el mantenimiento de los espacios públicos (parques, canchas, campos de fútbol, polideportivos) para que brinden a la población seguridad y confianza, ya que el deporte es vital para el desenvolvimiento óptimo de la población en general pero sobre todo de la niñez y la juventud.	Programa de Rescate de áreas Deportivas y Recreativas.	9. Industria, innovación e infraestructura
Ciudad Equitativa	Educación y perspectiva de género	4.10. Lograr que la población del municipio de Oaxaca de Juárez incremente la calidad en su formación educativa.	4.10.1 Brindar la oportunidad a la población en general de contar con educación o capacitación.	4.10.1.6. Difundir los conocimientos generados por las culturas mesoamericanas en la mejora de las competencias del pensamiento matemático.	La falta de apoyos a la educación básica ha hecho que cada vez sean menos los niños y jóvenes que asisten a la escuela.	Programa "Implementación del Nepohualtzintzin en escuelas del municipio".	4. Educación de calidad
Ciudad Sustentable	Ordenamiento y Servicios Públicos	5.4. Contribuir a mejorar la calidad de vida de las y los habitantes del municipio mediante la ampliación, rehabilitación y fortalecimiento de los servicios públicos y la infraestructura urbana, así como la conservación del patrimonio edificado de la ciudad.	5.4.1. Mejorar la calidad de los servicios públicos establecidos en la normatividad de competencia municipal, orientados al desarrollo urbano, ordenado y sustentable del municipio.	5.4.1.10. Impulsar proyectos que mejoren la conectividad y el acceso de la población a Internet en el municipio.	Existen deficiencias, problemáticas y retos en la prestación de los servicios públicos competencia del gobierno municipal, como la recolección de basura, el alumbrado público, la conservación de vialidades, agua potable, entre otros.	Internet para todos en espacios públicos.	9. Industria, innovación e infraestructura

Planeación Municipal

META ODS	Objetivo del programa	Meta programada	Núm. de beneficiarios	Indicador	Costo estimado	Fuente de financiamiento	Periodo de ejecución
9.1 Desarrollar infraestructuras fiables, sostenibles, resilientes y de calidad, incluidas las infraestructuras regionales y transfronterizas, para apoyar el desarrollo económico y el bienestar humano, con especial incapié en el acceso asequible y equitativo para todos.	Impulsar la cultura del deporte en la población del municipio mediante la rehabilitación de las áreas deportivas en las Agencias Municipales.	Rehabilitación de 35 espacios deportivos en las trece Agencias Municipales.	15,600 habitantes anuales aproximadamente (De las 3 disciplinas de básquetbol, vólibol y babyfut, rama varonil y femenil, categorías infantil, juvenil y adultos).	Porcentaje de áreas beneficiadas del programa= (número de áreas beneficiadas/total de áreas deportivas)*100	Por definir	Recursos propios	2019-2021
4.4 De aquí a 2030, aumentar considerablemente el número de jóvenes y adultos que tienen las competencias necesarias, en particular técnicas y profesionales, para acceder al empleo, el trabajo decente y el emprendimiento.	Incrementar la competencia matemática de las y los estudiantes de nivel primaria mediante la implementación del Nepohualtzinzin en la enseñanza de las Matemáticas.	Implementar el uso del nepohualtzintzin en 75 escuelas para la enseñanza de matemáticas. Capacitación a 120 profesores que imparten 4° grado.	3,000 niños y niñas // 120 maestros // 75 escuelas.	Porcentaje de beneficiarios del programa= (número de alumnos beneficiarios/total de alumnos de cuarto grado de primaria)*100	\$3,300,000.00	Recursos propios	2019 - 2021
9.1. Desarrollar infraestructuras fiables, sostenibles, resilientes y de calidad, incluidas las infraestructuras regionales y transfronterizas, para apoyar el desarrollo económico y el bienestar humano, con especial incapié en el acceso asequible y equitativo para todos 9.4. Modernizar la infraestructura y reconvertir las industrias para que sean sostenibles, utilizando los recursos con mayor eficacia y promoviendo la adopción de tecnologías y procesos industriales limpios y ambientalmente racionales, y que todos los países adopten medidas de acuerdo con sus capacidades respectivas.	Brindar accesibilidad a las tecnologías de la información y comunicación en cumplimiento a la política de Inclusión Digital Nacional.	Brindar internet público en plazas de 13 agencias y 5 espacios públicos.	264,251 habitantes del municipio.	% Cobertura en espacios priorizados	\$260,000.00 para 2019 y \$500,000.00 para 2020 y 2021	Recursos propios	2019 - 2021

Eje PMD	Tema PMD	Objetivo PMD	Estrategia PMD	Línea de acción PMD	Problemática identificada	Nombre del programa, proyecto o acción	ODS
Ciudad Segura y en paz	Seguridad Ciudadana y Justicia	1.2. Contribuir a generar una mayor armonía y paz social, a través del fortalecimiento institucional y la disminución en la comisión de delitos, índices de inseguridad y faltas administrativas en el municipio con especial énfasis en zonas de alto riesgo, así como en el Centro Histórico y en cada una de las trece agencias y sus respectivas colonias.	1.2.1. Ejecutar un programa especializado para la profesionalización de las fuerzas de seguridad pública, en sus instancias de carrera policial, capacitación, certificación y controles de desempeño. Así como, proveerlos de equipamiento para el desempeño de sus funciones.	1.2.2.1. Ampliar las redes de comunicación para que en las colonias existan alarmas y cámara de video vigilancia.	A partir del 2016 la tasa de incidencia delictiva se ha incrementado considerablemente hasta el año 2018, siendo los principales delitos del fuero común: el robo, las lesiones, la violencia familiar, las amenazas y el daño a la propiedad.	Instalación de cámaras de vigilancia.	16. Paz, Justicia e instituciones sólidas
Ciudad Sustentable	Ordenamiento y Servicios Públicos	5.4. Contribuir a mejorar la calidad de vida de las y los habitantes del municipio mediante la ampliación, rehabilitación y fortalecimiento de los servicios públicos y la infraestructura urbana, así como la conservación del patrimonio edificado de la ciudad.	5.4.2. Implementar acciones de rescate, rehabilitación y conservación del patrimonio del Centro Histórico de Oaxaca de Juárez	5.4.2.4. Elaborar y gestionar proyectos orientados al rescate de bienes inmuebles considerados en la zona de patrimonio edificado para enfocarlos a fines preferentemente de tipo cultural	Existe deterioro en los inmuebles del centro histórico	Dale color al corazón del centro histórico	9. Industria, innovación e infraestructura 11. Ciudades y comunidades sostenibles
Ciudad Sustentable	Medio Ambiente	5.1. Detener la pérdida y recuperar la biodiversidad del municipio para garantizar la preservación de los ecosistemas y su aprovechamiento por las futuras generaciones, mediante políticas y proyectos de desarrollo sustentable, que contribuyan también a disminuir la contaminación del medio ambiente y el uso irracional de los recursos naturales.	5.1.2. Impulsar acciones de arborización con especies regionales, que permitan la recuperación y mejoramiento de los espacios públicos abiertos	5.1.2.5 Crear una campaña permanente para incentivar a la arborización de espacios públicos y privados.	No existe una visión de sustentabilidad ambiental en el municipio ante los riesgos y afectaciones que en materia de medio ambiente se observan	Campaña de arborización	15. Vida de ecosistemas terrestres
Ciudad Sustentable	Ordenamiento y Servicios Públicos	5.4. Contribuir a mejorar la calidad de vida de las y los habitantes del municipio mediante la ampliación, rehabilitación y fortalecimiento de los servicios públicos y la infraestructura urbana, así como la conservación del patrimonio edificado de la ciudad.	5.4.1. Mejorar la calidad de los servicios públicos establecidos en la normatividad de competencia municipal, orientados al desarrollo urbano, ordenado y sustentable del municipio.	5.4.1.1. Fortalecer la capacidad de recolección y transporte de residuos sólidos mediante la renovación y ampliación de las unidades recolectoras y el equipamiento	Por una ciudad limpia	Insuficiente cobertura en la recolección de residuos sólidos (basura)	6. Agua limpia y saneamiento
Ciudad Sustentable	Seguridad Ciudadana y Justicia	1.2. Contribuir a generar una mayor armonía y paz social, a través del fortalecimiento institucional y la disminución en la comisión de delitos, índices de inseguridad y faltas administrativas en el municipio con especial énfasis en zonas de alto riesgo, así como en el Centro Histórico y en cada una de las trece agencias y sus respectivas colonias.	1.2.1. Ejecutar un programa especializado para la profesionalización de las fuerzas de seguridad pública, en sus instancias de carrera policial, capacitación, certificación y controles de desempeño.	1.2.1.3. Incrementar el número de patrullas durante la administración y establecer un proceso permanente de sustitución y reparación de vehículos.	A partir del 2016 la tasa de incidencia delictiva se ha incrementado considerablemente hasta el año 2018, siendo los principales delitos del fuero común: el robo, las lesiones, la violencia familiar, las amenazas y el daño a la propiedad.	Por una ciudad segura	16. Paz, justicia e instituciones sólidas

Planeación Municipal

META ODS	Objetivo del programa	Meta programada	Núm. de beneficiarios	Indicador	Costo estimado	Fuente de financiamiento	Periodo de ejecución
16.6 Crear a todos los niveles instituciones eficaces y transparentes que rindan cuentas.	Fortalecer los cuerpos policiales para proteger a los ciudadanos y consolidar un municipio seguro.	70 Cámaras de videovigilancia en principales puntos del municipio.	264,251 habitantes del municipio.	Numero de cámaras de videovigilancia instaladas	Por definir	Recursos Propios	2019 – 2021
9.1 Desarrollar infraestructuras fiables, sostenibles, resilientes y de calidad, incluidas las infraestructuras regionales y transfronterizas, para apoyar el desarrollo económico y el bienestar humano, con especial incapié en el acceso asequible y equitativa. 11.4 Redoblar los esfuerzos para proteger y salvaguardar el patrimonio cultural y natural del mundo.	Embellecer las fachadas de los inmuebles del centro histórico	Dar respuesta satisfactoria al 95% de las solicitudes recibidas.	Ciudadanos propietarios de inmuebles que presenten su solicitud	Tasa de atención= Número de solicitudes atendidas / número total de solicitudes recibidas) * 100	Por definir	Recursos Propios	2019 – 2021
15.2 Para 2020, promover la gestión sostenible de todos los tipos de bosques, poner fin a la deforestación recuperar los bosques degradados e incrementar la forestación y la reforestación a nivel mundial.	Disminuir el deterioro del medio ambiente en el Municipio	Producción anual de 70 mil árboles en el vivero municipal	Espacios públicos y privados del territorio municipal	Número de árboles producidos.	Por definir	Recursos Propios	2019 – 2021
6.2 Lograr el acceso a servicios de saneamiento e higiene adecuados equitativos para todos y poner fin a la defecación al aire libre, prestando especial atención a las necesidades de las mujeres y las niñas y las personas en situación de vulnerabilidad	Incrementar la cobertura en la recolección de residuos sólidos (basura)	40 camiones recolectores	264,251 habitantes del municipio.	Numero de unidades incrementadas.	123000000	Recursos Propios	2019 – 2021
16.1 Reducir significativamente todas las formas de violencia y las correspondientes tasas de mortalidad en todo el mundo. 16.3 Promover el estado de derecho en los planos nacional e internacional y garantizar la igualdad de acceso a la justicia para todos	Fortalecer los cuerpos policiales para proteger a los ciudadanos y consolidar un municipio seguro.	11 patrullas (camionetas) y 92 motopatullas.	265,251 habitantes del municipio.	Indice de satisfacción ciudadana con la policía	Por definir	Recursos propios/ FORTASEG	2019 – 2021

ACTA DE INTEGRACIÓN DEL CONSEJO DE DESARROLLO SOCIAL SOCIAL MUNICIPAL.

ACTA DE INSTALACIÓN DEL CONSEJO DE DESARROLLO SOCIAL MUNICIPAL DE FECHA VEINTICINCO DE MARZO DEL AÑO DOS MIL DIECINUEVE.-----

Con fundamento en los artículos 115 de la Constitución Política De los Estados Unidos Mexicanos; 45, fracción VII de la Ley General de Desarrollo Social; 33 de la Ley de Coordinación Fiscal; 113 de la Constitución Política del Estado Libre y Soberano de Oaxaca; 3, 43, fracciones XXIV, XXV, XXVI; 68, fracción XV de la Ley Orgánica Municipal; y 232 y 233 del Bando de Policía y Gobierno del Municipio de Oaxaca de Juárez, en la ciudad de Oaxaca de Juárez, Oaxaca, siendo las dieciocho horas con treinta minutos, del día veinticinco de marzo del año dos mil diecinueve, reunidos en el salón Expositores de este Palacio Municipal; presidiendo la sesión del Consejo de Desarrollo Social Municipal, el Presidente Municipal Constitucional y Presidente del Consejo de Desarrollo Social Municipal, Oswaldo García Jarquín; estando presentes las y los ciudadanos Concejales que conforman el Honorable Cabildo Municipal e integrantes del Consejo de Desarrollo Social Municipal: Síndica Primera Municipal, Indra Zurita Lara; Síndico Segundo Municipal, Jorge Castro Campos; Regidor de Bienes, Panteones y Servicios Municipales, y de Mercados y Comercio en Vía Pública, Luis Arturo Ávalos Díaz Covarrubias; Regidora de Hacienda Municipal, Tania Caballero Navarro; Regidora de Gobierno y Espectáculos, y de Medio Ambiente y Recursos Naturales, Luz María Soledad Canseco Vásquez; Regidor de Agencias y Colonias, y de Municipio Seguro y Movilidad, Ismael Cruz Gaytán; Regidora de Salud, Sanidad y Asistencia Social, María de los Ángeles Gómez Sandoval Hernández; Regidor de Reglamentos y Nomenclatura Municipal, y de Contraloría y Gobierno Abierto, René González Sánchez; Regidor de Imagen, Desarrollo Urbano y Obras Públicas, y de Centro Histórico y Patrimonio Mundial, Pavel Renato López Gómez; Regidora de Derechos Humanos, y de Igualdad de Género, Mijma López Torres; Regidora de Artes, Cultura y Patrimonio Inmaterial, y de Educación, Ciencia y Tecnología, Xhunaxhi

Xhunaxhi Fernanda Mau Gómez; Regidor de Desarrollo Económico y Emprendimiento, y de Modernización Administrativa y Servicios Ciudadanos, José Manuel Vázquez Córdova; Regidora de Bienestar Social y Población en Condición Vulnerable, y de Juventud, Deporte y Recreación, Miriam de los Angeles Vázquez Ruiz. Continuando con el uso de la palabra el Secretario del Ayuntamiento, dijo lo siguiente: "Así mismo, comunico que se encuentran legalmente acreditados ante este Ayuntamiento, de acuerdo al registro de asistencia las siguientes autoridades auxiliares: ciudadano Jorge Hernández Arango, Agente Municipal de Donají; ciudadano José Manuel Bautista Ramos, Agente Municipal de San Felipe del Agua; ciudadano Héctor Ramírez Mendoza, Agente Municipal de San Juan Chapultepec; ciudadano Francisco Hernández Benítez, Agente Municipal de Trinidad de Viguera; ciudadano Ricardo Ramírez Pérez, Agente Municipal de San Santa Rosa Panzacola; ciudadano Jacinto Eusebio Castellanos Valencia, Agente Municipal de San Martín Mexicapam de Cárdenas; ciudadano Misael Ignacio Zárate Ruiz, Agente de Policía de Candiani; ciudadano Fidel Moisés Martínez Salazar, Agente de Policía de Cinco Señores; ciudadano Edgar Huantes Santibáñez, Agente de Policía de Guadalupe Victoria; ciudadano Antonio Saúl Vásquez Arellanes, Agente de Policía de Montoya; y ciudadano Calipso López Luria, Agente de Policía de San Luis Beltrán. También están presentes los Servidores Públicos Municipales de este Ayuntamiento: Ciudadano Carlos Moreno Gómez, Director de Desarrollo Urbano, Obras Públicas y Medio Ambiente; ciudadano Josué Monterrey Velasco, Director de Gobierno; ciudadano Juan Antonio Enriquez Mojica, Director de Desarrollo Humano; ciudadano Martín Mario Méndez Ruiz, Director de Administración; ciudadana Rebeca Morales García, Tesorera Municipal; ciudadano José María Villalobos Rodríguez, Director de Planeación y Proyectos; ciudadana María de los Ángeles Martínez Luna, Directora de Contraloría Municipal; ciudadano Alberto Ignacio Orozco Pinto, Subdirector de Construcción de Obra Pública; ciudadano Ángel Vásquez Flores, Subdirector de Agencias y Colonias; y el ciudadano Porfirio Díaz Rodríguez, Subdirector de Protección Civil. Asimismo,

me permito informar a las y los integrantes de este Honorable Consejo, que se encuentran presentes como invitados especiales a esta asamblea, las y los siguientes ciudadanos: Licenciado Luis Aquiles López Sosa, Jefe del Módulo de Enlace Técnico de Oaxaca de Juárez, en representación del titular de la Coordinación General del Comité de Planeación para el Desarrollo de Oaxaca; Diputado Federal Ángel Benjamín Robles Montoya; Diputada Hilda Graciela Pérez Luis; Diputado Luis Alfonso Silva Romo; Arquitecta Yvonne Dennise Arandía Valencia, Presidenta del Colegio de Arquitectos del Estado de Oaxaca; Ingeniero Francisco Jesús Sánchez Martínez, Presidente Colegio de Ingenieros Civiles de Oaxaca A. C.; Ingeniero Manuel Meza Corres, Presidente del Colegio Oaxaqueño de Ingenieros Civiles Unidos para el Desarrollo del Estado de Oaxaca; Arquitecto Luis Felguera Guzmán, Presidente de la Asociación Mexicana de la Industria y la Construcción; Arquitecto Joel Alfredo Castellanos Sodi, Director de la Escuela de Arquitectura de la Universidad Regional del Sureste; Arquitecto Daniel Gaytán Bohórquez; y en representación del Ingeniero José Adrián Villanueva Ortiz, se encuentra con nosotros la ciudadana Verónica Ignacio Díaz."- En uso de la palabra el Presidente Municipal Constitucional y Presidente del Consejo de Desarrollo Social Municipal, Oswaldo García Jarquín, dijo: "Muy buenas tardes a todas y todos. Señor Secretario, proceda a realizar el computo correspondiente para verificar el quórum legal".- Seguidamente, y una vez que ha verificado las listas, y conforme a las constancias y registros que obran en la Secretaría del Ayuntamiento, el Secretario del Ayuntamiento, Diodoro Constantino Ramírez Aragón, dice lo siguiente: "EXISTE QUÓRUM SEÑOR PRESIDENTE". Acto seguido, el Presidente Municipal Constitucional y Presidente del Consejo de Desarrollo Social Municipal, Oswaldo García Jarquín, dijo: "Muy buenas tardes a todas y a todos. EXISTIENDO QUÓRUM LEGAL, SE DECLARA ABIERTA LA SESIÓN DE INSTALACIÓN DEL CONSEJO DE DESARROLLO SOCIAL MUNICIPAL PARA EL EJERCICIO DOS MIL DIECINUEVE". - Acto continuo, el Secretario del Ayuntamiento, Diodoro Constantino Ramírez Aragón, comunica lo siguiente: "Habiéndose

declarado formalmente abierta la presente sesión, presento el proyecto del orden del día al que se sujetará la misma, en el siguiente tenor: **PRIMERO:** LISTA DE ASISTENCIA Y DECLARATORIA DEL QUORUM LEGAL. **SEGUNDO:** LECTURA Y APROBACIÓN DEL ORDEN DEL DÍA. **TERCERO:** TOMA DE PROTESTA E INSTALACIÓN DEL CONSEJO DE DESARROLLO SOCIAL MUNICIPAL. **CUARTO:** INTERVENCIÓN DEL PRESIDENTE MUNICIPAL CONSTITUCIONAL Y PRESIDENTE DEL CONSEJO DE DESARROLLO SOCIAL MUNICIPAL, OSWALDO GARCÍA JARQUÍN, RESPECTO AL FONDO DE APORTACIONES PARA LA INFRAESTRUCTURA SOCIAL MUNICIPAL RAMO TREINTA Y TRES, FONDO TRES. **QUINTO:** CLAUSURA DE LA SESIÓN. Una vez que el Secretario del Ayuntamiento, concluye la lectura del orden del día, el mismo agregó: "Es cuanto Señor Presidente. Está a la consideración de las Señoras y Señores concejales, servidores públicos municipales, y autoridades auxiliares, el orden del día con el que se acaba de dar cuenta".- En uso de la palabra el Presidente Municipal Constitucional y Presidente del Consejo de Desarrollo Social Municipal, Oswaldo García Jarquín, dijo: "Señor Secretario, someta a la aprobación de los asistentes el proyecto de orden del día con el que acaba de dar cuenta".- **Acto seguido, el Secretario del Ayuntamiento, Diodoro Constantino Ramírez Aragón, somete a la aprobación de las Señoras y Señores concejales, de los servidores públicos municipales, y de las autoridades auxiliares, el proyecto de orden del día para la presente sesión. Aprobándose el mismo por unanimidad en votación económica de las y los concejales presentes en la sesión.** Continuando con uso de la palabra el Secretario del Ayuntamiento, agrega lo siguiente: "Informo que se acaba de integrar como invitado especial, la ciudadana Sinal Castillas Cano, quien asiste en representación de la Secretaría de las Infraestructuras y el Ordenamiento Territorial Sustentable del Estado de Oaxaca".

En uso de la palabra el Presidente Municipal Constitucional y Presidente del

Consejo de Desarrollo Social Municipal, Oswaldo García Jarquín, dijo: "Señor Secretario. Continúe con el siguiente punto del orden del día".- Acto continuo, el Secretario del Ayuntamiento, Diodoro Constantino Ramírez Aragón, comunica lo siguiente: "Habiéndose aprobado el orden del día, y una vez que fueron agotados los puntos primero y segundo, se pasa al punto **TERCERO**, es el que corresponde a la **TOMA DE PROTESTA E INSTALACIÓN DEL CONSEJO DE DESARROLLO SOCIAL MUNICIPAL**. Inmediatamente, el Presidente Municipal Constitucional y Presidente del Consejo de Desarrollo Social Municipal, Oswaldo García Jarquín, realiza la toma de protesta de Ley a los integrantes del Consejo de Desarrollo Social Municipal, en los términos siguientes: **¿Protestan respetar y hacer cumplir la Constitución Política de los Estados Unidos Mexicanos, la Particular del Estado, las Leyes que de una y otra emanen, los Acuerdos de este Consejo y demás disposiciones administrativas; y cumplir leal y patrióticamente con los deberes como integrantes de este Consejo de Desarrollo Social Municipal, mirando en todo momento por el bien y prosperidad de la Unión, del Estado y del Municipio de Oaxaca de Juárez?**" Contestando los interrogados, lo siguiente: **"Sí Protesto"**. Agregando a su vez el Presidente Municipal Constitucional: **"Si así no lo hicieren, que la Nación, el Estado y el Municipio de Oaxaca de Juárez, nos lo demanden. Muchas felicidades"**. Continuando con el uso de la palabra el Presidente Municipal Constitucional y Presidente del Consejo de Desarrollo Social Municipal, Oswaldo García Jarquín, agrega lo siguiente: "Por lo que habiéndose tomado la protesta de Ley correspondiente, con fundamento en lo dispuesto por los artículos 115 de la Constitución Política de los Estados Unidos Mexicanos; 45, fracción VII de la Ley General de Desarrollo Social; 33 de la Ley de Coordinación Fiscal; 113 de la Constitución Política del Estado Libre y Soberano de Oaxaca; 3, 43 fracciones XXIV, XXV, XXVI, y 68, fracción XV de la Ley Orgánica Municipal; y 232 y 233 del Bando de Policía y Gobierno del Municipio de Oaxaca de Juárez, siendo las dieciocho horas con cuarenta y tres minutos del día veinticinco de marzo del año dos mil

ACTA DE INSTALACIÓN DEL CONSEJO DE DESARROLLO SOCIAL MUNICIPAL DE FECHA 25 DE MARZO DEL AÑO 2010

diecinueve, declaro formalmente instalado el Consejo de Desarrollo Social Municipal de Oaxaca de Juárez"

Habiéndose declarado legalmente instalada la asamblea de este Consejo de Desarrollo Social Municipal, el Secretario del Ayuntamiento, Diodoro Constantino Ramírez Aragón, dio cuenta con el punto **CUARTO** del orden del día, que corresponde a la **INTERVENCIÓN DEL PRESIDENTE MUNICIPAL CONSTITUCIONAL Y PRESIDENTE DEL CONSEJO DE DESARROLLO SOCIAL MUNICIPAL, OSWALDO GARCÍA JARQUÍN, RESPECTO AL FONDO DE APROTACIONES PARA LA INFRAESTRUCTURA SOCIAL MUNICIPAL RAMO TREINTA Y TRES, FONDO TRES**. El primer concejal al hacer uso de la palabra, enuncia lo siguiente: "Muy buenas tardes tengan todos ustedes. Antes que nada quiero agradecer la presencia de esta figura insustituible que es el Honorable Cabildo de nuestro Municipio de Oaxaca de Juárez. Así como también a nuestros amigos Agentes Municipales de nuestra Ciudad Capital. Por supuesto a nuestros compañeros de trabajo, funcionarios municipales que también forman parte de este importante Consejo. Pero también por supuesto agradecer la presencia de esta siempre su casa, de mi amigo el Diputado Federal Ángel Benjamín Robles Montoya, muchas gracias Diputado por su presencia en esta importante instalación. Así como también a nuestros Diputados Locales, amigos, ambos del Distrito trece y catorce, a la Diputada Hilda Graciela Pérez Luis, muchas gracias Diputada; así como también a mi amigo, el Diputado Luis Alfonso Silva Romo, gracias Diputado. Recibo también por supuesto a los funcionarios del Gobierno del Estado, al Licenciado Luis Aquiles López Sosa, Jefe del Módulo de Enlace Técnico de Oaxaca de Juárez, y en representación del titular de la Coordinación General del Comité de Planeación para el Desarrollo de Oaxaca. Así como también, y una disculpa porque no pude saludarlos en estos momentos de mano, por la hora, a mi amiga la Arquitecta Yvonne Dennise Arandia Valencia, Presidenta del Colegio de Arquitectos del Estado de Oaxaca; al Ingeniero Francisco Jesús Sánchez Martínez, Presidente Colegio de Ingenieros Civiles de Oaxaca

ACTA DE INSTALACIÓN DEL CONSEJO DE DESARROLLO SOCIAL MUNICIPAL DE FECHA 25 DE MARZO DEL AÑO 2010

A. C.; Así como también al Ingeniero Manuel Maza Corres, Presidente del Colegio Oaxaqueño de Ingenieros Civiles Unidos para el Desarrollo del Estado de Oaxaca. A mi amigo el Arquitecto Luis Felguerez Guzmán, Presidente de la Asociación Mexicana de la Industria y la Construcción. Al Arquitecto Joel Alfredo Castellanos Sodi, Director de la Escuela de Arquitectura de la Universidad Regional del Sureste. Así como también al Arquitecto Daniel Gaytán Bohórquez. A los que vienen representando a otros invitados especiales. Amigos de los medios de comunicación. Amigos todos. El Municipio de Oaxaca de Juárez a través del Consejo de Desarrollo Social Municipal garantiza el pleno ejercicio de los derechos sociales de sus ciudadanos, cumpliendo con las obligaciones que contribuyen al desarrollo mediante mecanismos de inclusión en los programas de acciones municipales. Con el uso correcto de las aportaciones federales destinadas para combatir los rezagos, se genera una mejor calidad de vida, por ello, los lineamientos generales para la operación del fondo de aportaciones para la infraestructura social emitidos por la hoy Secretaría de Bienestar, definen las políticas que esta administración tiene para combatir las carencias de infraestructura social municipal; este año se cuenta con un techo presupuestal de \$120'703,087.26 pesos, para obras como agua potable, alcantarillado, drenaje y letrinas; urbanización o electrificación de asentamientos con rezago; mejoramiento de vivienda, así como todas aquellas que el catálogo de acciones contempla en los lineamientos antes mencionados. Me gustaría compartirles, independiente que se los haremos llegar de manera escrita, el desglose del Fondo Tres, del Ramo Treinta y Tres. Monto autorizado \$127'055,881.33 pesos., a eso le debemos de disminuir el dos por ciento del PRODIM, que es el Programa de Desarrollo Institucional, con un monto de \$2'541,117.63 pesos, con centavos; así como también el tres por ciento de indirectos, estos son gastos de supervisión, control, inspección y vigilancia de las obras, incluye papelería y combustible para supervisión, con un monto de \$3'811,676.44 pesos. Monto total para contratar, como se los menciono \$120'703,087.26 centavos. Montos en los tipos de contratación: Licitación

pública estatal \$84'492,171.08; licitación restringida a cuando menos tres contratistas \$21'726,555.71. Adjudicación directa \$14'484,370.47, dando un total que les acabo de mencionar. Obras que tienen prioridad: Electrificación, drenaje sanitario, sistema de agua potable, electrificación no convencional, eólica, de generadores y solar; ollas de captación de agua pluvial, plantas potabilizadoras, comedores escolares, aulas, albergues, plantas de tratamiento de aguas residuales, carreteras, calles, comedores comunitarios. Esta es la información muy general de que recibirán copia todas las personas que conformamos este Consejo. Y lo único que quiero añadir es que sin duda nuestra Ciudad Capital tiene muchos retos que debemos enfrentar de manera unida, pero uno de los más visibles y más urgentes, es sin duda la falta de inversión social, por muchos años nuestra Ciudad Capital si bien ha recibido muy poca o casi nula. Quiero desde aquí mandarle un mensaje a afectuoso a nuestro amigo el Señor Gobernador, con quien en muchas de las reuniones que hemos tenido, coincidimos y le he insistido que es muy importante que en estos últimos cuatros años de su administración, de manera conjunta, ambos Gobierno Estatal y Municipal, podamos hacer una mezcla de recursos que nos ayude a resarcir estos rezagos. Hoy mismo tuve un recorrido con el Señor Agente Municipal del Ejido Guadalupe Victoria, pudimos ver las carencias, pero a pesar de eso, las personas, los hombres y mujeres, los niños, los jóvenes tienen confianza en que esta Administración Municipal junto con el Cabildo podamos dar respuesta, y por supuesto con las autoridades auxiliares para poder invertir en obra pública. El Señor Presidente de la República, el Licenciado Andrés Manuel López Obrador, no solamente ha puesto como prioridad en el sur-sureste, sino me consta, sobre todo el Estado de Oaxaca, con proyectos muy específicos, con inversiones millonarias. Quiero hacer hincapié que seguimos gestionando y estamos atentos a las ventanillas que tienen las dependencias federales para no sólo -y en eso hago el compromiso- no sólo obtener mayores recursos sino que bajo ninguna condición -y que bueno que están aquí los responsables del área administrativa de obra pública y financiera- bajo ninguna condición se

punteen recursos que están priorizados, ~~ese es~~ un compromiso que debemos hacer en esta administración municipal; lo que nos corresponde a nosotros es seguir adelgazando la estructura orgánica del Municipio, haciendo los ahorros necesarios para que también de recursos propios podamos hacer una contribución importante y sumar a los recursos federales una inversión histórica que pueda tener esta Ciudad Capital. De mi parte, transparencia y honestidad. Que bueno que nos acompañan los que presiden los Colegios y las Cámaras en este sector tan importante del ramo de la construcción, para que aquí, junto con el Consejo hagamos el compromiso de que nos ayuden a combatir frontalmente la corrupción, que sabemos que ha existido en este Estado, para poder hacer obras de mayor calidad y sobre todo un mayor número de ellas. Gracias a los Diputados aquí presentes, por supuesto que ellos tienen esa enorme responsabilidad, no solamente de poder gestionar los recursos en ambas Cámaras, tanto la federal como la local, sino también sobre todo, y les hago un compromiso, de vigilar que el presupuesto, el erario municipal se aplique para lo que está destinado por Ley, ese es un compromiso que hacemos, lo mismo que mi Cabildo, hagamos un trabajo conjunto, y en ese sentido, resolvamos pronto porque también la ciudadanía se desespera. Muchísimas gracias. Les vamos a hacer llegar la información correspondiente. Y continuamos por supuesto con esta instalación del Consejo de Desarrollo Social Municipal. Señor Secretario, continúe con el desahogo el siguiente punto del orden del día".- Seguidamente, y una vez que se dio cuenta del cuarto punto del orden del día, el mismo Secretario del Ayuntamiento, Diodoro Constantino Ramírez Aragón, comunica que habiendo sido desahogados todos y cada uno de los puntos del orden del día, se prosigue con el QUINTO punto del orden del día, el cual corresponde a la CLAUSURA DE LA SESIÓN. Por lo que siendo las dieciocho horas con cincuenta y seis minutos del día lunes veinticinco de marzo del año dos mil diecinueve, el ciudadano Oswaldo García Jarquín, Presidente Municipal Constitucional, y Presidente del Consejo de Desarrollo Social Municipal, declaró clausura la sesión de Consejo de Desarrollo Social Municipal,

firmando el acta quienes asistieron y así quisieron hacerlo, ante el C. Secretario del Ayuntamiento.- Doy fe.- Rúbricas.-----

C. OSWALDO GARCÍA JARQUÍN
PRESIDENTE MUNICIPAL CONSTITUCIONAL,
Y PRESIDENTE DEL CONSEJO DE DESARROLLO SOCIAL MUNICIPAL

C. INDIRA ZURITA LARA
SÍNDICA PRIMERA MUNICIPAL

C. LUIS ARTURO AVALOS DÍAZ
COVARRUBIAS
REGIDOR DE BIENES, PANTEONES Y
SERVICIOS MUNICIPALES Y DE
MERCADOS Y COMERCIO EN VÍA
PÚBLICA.

C. GILMÉR MARÍA SOLEDAD CANSECO
REGIDORA DE GOBIERNO Y
ESPECTÁCULOS Y DE MEDIO AMBIENTE
Y RECURSOS NATURALES.

C. JORGE CASTRO CAMPOS
SÍNDICO SEGUNDO MUNICIPAL

C. TANÍA CABALLERO NAVARRO
REGIDORA DE HACIENDA MUNICIPAL

C. ISMAEL CRUZ GAYTÁN
REGIDOR DE AGENCIAS Y COLONIAS
DE MUNICIPIO SEGURO Y MOVILIDAD

OAXACA DE JUÁREZ
2019-2021
REGIDURÍA DE SALUD, SANIDAD Y ASISTENCIA SOCIAL

C. MARÍA DE LOS ÁNGELES GÓMEZ SANDOVAL HERNÁNDEZ.
REGIDORA DE SALUD, SANIDAD Y ASISTENCIA SOCIAL.

C. RENÉ GONZÁLEZ SÁNCHEZ.
REGIDOR DE REGLAMENTOS Y NOMENCLATURA MUNICIPAL Y DE CONTRALORÍA Y GOBIERNO ABIERTO.

C. PAVEL RENATO LÓPEZ GÓMEZ.
REGIDOR DE IMAGEN, DESARROLLO URBANO Y OBRAS PÚBLICAS Y PATRIMONIO HISTÓRICO Y MUNDIAL.

C. MIRNA LÓPEZ TORRES.
REGIDORA DE DERECHOS HUMANOS Y DE IGUALDAD DE GÉNERO.

C. XHUNAXHI FERNANDA MAU GÓMEZ.
REGIDORA DE ARTES, CULTURA Y PATRIMONIO INMATERIAL Y DE EDUCACIÓN, CIENCIA Y TECNOLOGÍA.

C. JOSÉ MANUEL VÁZQUEZ CORDOVA.
REGIDOR DE DESARROLLO ECONÓMICO Y EMPRENDIMIENTO Y DE MODERNIZACIÓN ADMINISTRATIVA Y SERVICIOS CIUDADANOS.

C. MIRIAM DE LOS ÁNGELES VÁSQUEZ RUIZ.
REGIDORA DE BIENESTAR SOCIAL Y POBLACIÓN EN CONDICIÓN VULNERABLE DE JUVENTUD, DEPORTE Y RECREACIÓN.

ACTA DE INSTALACIÓN DEL CONSEJO DE DESARROLLO SOCIAL MUNICIPAL DE FECHA 28 DE MARZO DEL AÑO 2019

SERVIDORES PÚBLICOS MUNICIPALES DEL AYUNTAMIENTO

OAXACA DE JUÁREZ
2019-2021
DIRECCIÓN DE DESARROLLO URBANO, OBRAS PÚBLICAS Y MEDIO AMBIENTE

C. CARLOS MORENO GÓMEZ.
DIRECTOR DE DESARROLLO URBANO, OBRAS PÚBLICAS Y MEDIO AMBIENTE.

OAXACA DE JUÁREZ
2019-2021
DIRECCIÓN DE GOBIERNO

C. JOSUÉ MONTEZEMOS VILLASCO.
DIRECTOR DE GOBIERNO

OAXACA DE JUÁREZ
2019-2021
DIRECCIÓN DE ADMINISTRACIÓN

C. JUAN ANTONIO ENRIQUETA MORALES.
DIRECTOR DE DESARROLLO HUMANO

C. MARTÍN MARIO MÉNDEZ RUIZ.
DIRECTOR DE ADMINISTRACIÓN

OAXACA DE JUÁREZ
2019-2021
TESORERÍA MUNICIPAL

C. REBECA MORALES GARCÍA.
TESORERA MUNICIPAL

OAXACA DE JUÁREZ
2019-2021
DIRECCIÓN DE PLANEACIÓN Y PROYECTOS

C. JOSÉ MARÍA VILLALOBOS RODRIGUEZ.
DIRECTOR DE PLANEACIÓN Y PROYECTOS

OAXACA DE JUÁREZ
2019-2021
SUBDIRECCIÓN DE CONSTRUCCIÓN DE OBRAS PÚBLICAS

C. MARÍA DE LOS ÁNGELES MARTÍNEZ LUNA.
DIRECTORA DE CONTRALORÍA MUNICIPAL

C. ALBERTO IGNACIO OROZCO PINTOS.
SUBDIRECTOR DE CONSTRUCCIÓN DE OBRAS PÚBLICAS

OAXACA DE JUÁREZ
2019-2021
SUBDIRECCIÓN DE AGENCIAS Y COLONIAS

C. ANGEL VÁSQUEZ FLORES.
SUBDIRECTOR DE AGENCIAS Y COLONIAS

OAXACA DE JUÁREZ
2019-2021
SUBDIRECCIÓN DE PROTECCIÓN CIVIL

C. PORFIRIO CÁZ RODRÍGUEZ.
SUBDIRECTOR DE PROTECCIÓN CIVIL

ACTA DE INSTALACIÓN DEL CONSEJO DE DESARROLLO SOCIAL MUNICIPAL DE FECHA 28 DE MARZO DEL AÑO 2019

AUTORIDADES AUXILIARES

C. JORGE HERNÁNDEZ ARANGO
AGENTE MUNICIPAL DE DONAT

C. JACINTO EUSEBIO CASTELLANOS VALENCIA
AGENTE MUNICIPAL DE SAN MARTÍN MEXICAPAM DE CÁRDENAS

C. JOSÉ MANUEL BRUTISTA RAMOS
AGENTE MUNICIPAL DE SAN FELIPE DEL AGUA

C. HÉCTOR RAMÍREZ MENDOZA
AGENTE MUNICIPAL DE SAN JUAN CHAPULTEPEC

C. FRANCISCO HERNÁNDEZ BENÍTEZ
AGENTE MUNICIPAL DE TRINIDAD DE VIGUERA

C. RICARDO RAMÍREZ PÉREZ
AGENTE MUNICIPAL DE SAN SANTA ROSA PANZACOLA

C. CALIPSO LÓPEZ EURIQ
AGENTE DE POLICÍA DE SAN LUIS BELTRÁN

C. MISAEL IGNACIO ZÁRATE RUIZ
AGENTE DE POLICÍA DE CANDIANI

C. FIDEL MOISÉS MARTÍNEZ SALAZAR
AGENTE DE POLICÍA DE CINCO SEÑORES

ANTONIO SAÚL VÁSQUEZ ARELLANES
AGENTE DE POLICÍA DE MONTOYA

C. EDGAR HUANTES SANTIBÁÑEZ
AGENTE DE POLICÍA DE GUADALUPE VICTORIA

EL SECRETARIO DEL AYUNTAMIENTO

C. DIDORO CONSTANTINO RAMÍREZ ARAGÓN
SECRETARÍA DEL AYUNTAMIENTO

ACTA DE PRIORIZACIÓN DE OBRAS MUNICIPALES.


OAXACA DE JUÁREZ
INTERMUNICIPIO CULTURAL DE LA PENINSULA
2019-2021
2019, AÑO POR LA ERRADICACIÓN DE LA VIOLENCIA CONTRA LA MUJER.


ACTA DE PRIORIZACIÓN DE OBRAS, ACCIONES Y PROYECTOS DEL CONSEJO DE DESARROLLO SOCIAL MUNICIPAL (CDSM), EJERCICIO FISCAL 2019.

En el Municipio de **Oaxaca de Juárez, Oaxaca, Distrito Centro, Estado de Oaxaca**, siendo las **20:00** horas del día **25** del mes de **Junio** del año **dos mil diecinueve**, reunidos en el salón **Expresidentes** de este **Palacio Municipal**, los integrantes del **Consejo de Desarrollo Social Municipal (CDSM)**, con la finalidad de analizar y priorizar obras, acciones y proyectos a realizarse en las localidades del Municipio, con los recursos del **Fondo de Aportaciones para la Infraestructura Social Municipal** y de las **Demarcaciones Territoriales del Distrito Federal (FISM-DF)** del **Ramo General 33 Fondo III**; así como con los programas y recursos a ser convenidos con los **Gobiernos Federal y Estatal** para el presente ejercicio fiscal 2019, bajo el siguiente:

ORDEN DEL DÍA:

1. Pase de lista de los consejeros convocados y verificación del quórum legal.	Secretario (a) del CDSM.
2. Instalación legal de la Sesión.	Presidente(a) del CDSM.
3. Lectura y aprobación del orden del día.	Secretario (a) del CDSM.
4. Informe del monto asignado del Fondo de Infraestructura Social Municipal y de las Demarcaciones Territoriales del Distrito Federal del Ramo General 33, Fondo III.	Módulo de Enlace Técnico de la CG-COPLADE y/o Representante de la Secretaría de Bienestar.
5. Presentación de los Lineamientos Generales para la Operación del Fondo de Aportaciones para la Infraestructura Social y catálogo vigente para el ejercicio fiscal 2019.	Representante de la Secretaría de Bienestar.
6. Información sobre los Ejes Estratégicos del Plan Municipal de Desarrollo.	Secretario del CDSM.
7. Información sobre el enfoque y la visión del desarrollo sostenible en las obras de infraestructura.	Módulo de Enlace Técnico de la CG-COPLADE
8. Aprobación por parte de los integrantes del Consejo de Desarrollo Social Municipal, de la propuesta de priorización de obras a realizarse en el presente año 2019.	Consejo de Desarrollo Social Municipal
9. Cierre de la sesión.	Presidente del CDSM.


OAXACA
INTERMUNICIPIO CULTURAL DE LA PENINSULA


OAXACA DE JUÁREZ
INTERMUNICIPIO CULTURAL DE LA PENINSULA
2019-2021
2019, AÑO POR LA ERRADICACIÓN DE LA VIOLENCIA CONTRA LA MUJER.

DESARROLLO DE LA SESIÓN:


1, 2, 3.- Acto seguido se procedió al pase de lista, verificando que existe el Quórum Legal, estando presentes la mayoría de los consejeros convocados, por lo que el Presidente del Consejo de Desarrollo Social Municipal instaló legalmente la sesión, instruyendo al Secretario la lectura al orden del día, mismo que fue aprobado por unanimidad.


4.- El representante del Módulo de Enlace Técnico de la Coordinación General del COPLADE informó al CDSM el monto de los recursos federales asignados al Municipio con cargo al Fondo de Aportaciones para la Infraestructura Social Municipal y de las Demarcaciones Territoriales del Distrito Federal (FISM-DF), que es por **\$ 127,055,881.33 (Ciento veintisiete millones cincuenta y cinco mil ochocientos ochenta y un pesos 33/m.n)**; así mismo, les dieron a conocer otros programas que podrán ser gestionados por la autoridad municipal.

5.- La Representante de la Secretaría de Bienestar, presentó los Lineamientos Generales para la Operación del FISM-DF y el Catálogo vigente para el ejercicio fiscal 2019. Puntualizando que para el caso de los recursos del Ramo General, 33 Fondo III, la priorización de obras, acciones y proyectos, debe ser orientado a la atención de la población con mayor número de carencias sociales y cuyos ingresos se encuentran por debajo de la Línea de Bienestar Mínimo ubicadas en las Zonas de Atención Prioritaria (ZAP); las localidades con los dos niveles más altos de rezago social y, a la población identificada en condición de pobreza extrema del resto de las localidades del municipio.

En estricto apego a los lineamientos, se destinará como mínimo el 70% del total de los recursos para la ejecución de obras de incidencia directa y el 30% como máximo para obras de incidencia complementaria. Se informa que es decisión del CDSM, el destinar hasta un 2% del total de los recursos para la ejecución del Programa de Desarrollo Institucional Municipal (PRODIM) y hasta un 3% para los Gastos indirectos, estos recursos serán con cargo al rubro de obras complementarias.

En el caso de los recursos para proyectos complementarios que se destinen a caminos rurales, pavimentación, revestimiento, señalética, calles (adoquín, asfalto, concreto y empedrado), muros de contención, vados, puentes caminos, carreteras,


OAXACA
INTERMUNICIPIO CULTURAL DE LA PENINSULA


OAXACA DE JUÁREZ
 PATRIMONIO CULTURAL DE LA HUMANIDAD
 2019-2021
 2019. AÑO POR LA ERRADICACIÓN DE LA VIOLENCIA CONTRA LA MUJER.

guarniciones y banquetas no podrá excederse el 15% del total de los recursos que reciben del FISMDF.

6.- El Secretario del CDSM, dio a conocer los ejes estratégicos que conformarán el Plan Municipal de Desarrollo; así como la importancia de alinear las propuestas de obras, acciones y proyectos presentados por los consejeros, a las prioridades establecidas en los Planes Nacional y Estatal de Desarrollo, para la gestión de recursos federales, estatales y de otras fuentes de financiamiento.

7.- El representante del Módulo de Enlace Técnico de la Coordinación General del COPLADE expone la importancia de la integración de la Agenda 2030 en la planeación municipal que permite diseñar y ejecutar obras y acciones que atiendan mejor los problemas de pobreza, desigualdades y deterioro del medio ambiente, así como los retos de paz y gobernanza que afectan a todas las personas y comunidades.

Así mismo explica que para lograr un mayor impacto es importante planear obras de infraestructura social con miras a la integralidad de las dimensiones ambientales, sociales y económicas de desarrollo sostenible.

8.- Tomando como base los criterios vertidos en el punto 5, los integrantes del Consejo de Desarrollo Social Municipal, analizaron y determinaron el orden de prioridad de las Obras, Acciones y Proyectos a realizarse con el Fondo de Infraestructura Social Municipal y de las Demarcaciones Territoriales del Distrito Federal 2019, estableciendo la posibilidad de hacer uso de hasta un 3% para Gastos Indirectos que permitan la supervisión de las obras definidas y, en su caso, utilizar hasta el 2% de los recursos del FISM-DF 2019, para la integración y ejecución del Programa de Desarrollo Institucional Municipal (PRODIM), comprometiéndose para esto último, a presentar la propuesta de Convenio y Anexos ante la Coordinación General del COPLADE y la Secretaría de Bienestar, en los tiempos establecidos, para revisión y, en su caso, firma conjunta. Asimismo, definieron el orden de prioridad, para la gestión de recursos de otras fuentes de financiamiento.

A) Orden de prioridad de obras, acciones y proyectos a financiar con el Fondo de Aportaciones para la Infraestructura Social Municipal y Demarcaciones Territoriales del Distrito Federal (FISM-DF).

3


OAXACA DE JUÁREZ
 PATRIMONIO CULTURAL DE LA HUMANIDAD
 2019-2021
 2019. AÑO POR LA ERRADICACIÓN DE LA VIOLENCIA CONTRA LA MUJER.

ORDEN DE PRIORIDAD	LOCALIDAD	NOMBRE DE LA OBRA Y/O ACCIÓN	UNIDAD	CANTIDAD	NUMERO COS	NUMERO META	HOGARES	MUJERES	HOMBRES	TIPO DE INCIDENCIA
1	AGENCIA DONAJ	CONSTRUCCIÓN DE ELECTRIFICACION EN: FERRETERO ESQ. GARCIA VIGIL, AGENCIA DONAJ	POSTE	4	1 2 11	1.1 1.2 7.1	48	130	85	DIR
2	AGENCIA DONAJ	CONSTRUCCIÓN DE ELECTRIFICACION EN: SEGUNDA PRIVADA DE ALVARO OBREGON, AGENCIA DONAJ	POSTE	2	1 7 11	1.1 1.4 7.1	50	135	90	DIR
3	AGENCIA DONAJ	CONSTRUCCIÓN DE ELECTRIFICACION EN: PROLONGACION DE ALVARO OBREGON, AGENCIA DONAJ	POSTE	8	1 7 11	1.1 1.4 7.1	120	524	215	DIR
4	AGENCIA DONAJ	CONSTRUCCIÓN DE CERRAJE SANITARIO EN LA 2da PRIVADA DE MIGUEL HIDALGO, COLONIA MANUEL AVILA CAMACHO, AGENCIA DONAJ	ML	5597	1 8	1.1 1.2 1.4 6.2	25	68	45	DIR
5	AGENCIA DONAJ	CONSTRUCCIÓN DE RED DE AGUA POTABLE EN CALLE CAMINO AL CAMPO DE FUTBOL, AGENCIA DONAJ	ML	961	1 6	1.1 1.2 1.4 6.1 6.4	170	459	306	DIR
6	AGENCIA DONAJ	CONSTRUCCIÓN DE SISTEMA DE AGUA POTABLE EN LA 2da PRIVADA DE MIGUEL HIDALGO, COLONIA MANUEL AVILA CAMACHO, AGENCIA DONAJ	ML	377	1 6	1.1 1.2 1.4 6.1 6.4	25	68	45	DIR
7	AGENCIA DONAJ	CONSTRUCCIÓN DE DRENAJE SANITARIO EN CALLE ARROYO ANCHO, AGENCIA DONAJ	ML	563	1 6	1.1 1.2 1.4 6.2	244	658	435	DIR
8	AGENCIA DONAJ	CONSTRUCCIÓN DE RED DE DRENAJE SANITARIO EN CALLE CAMINO AL CAMPO DE FUTBOL, AGENCIA DONAJ	ML	135	1 6	1.1 1.2 1.4 6.1 6.2	42	113	70	DIR
9	AGENCIA DONAJ	CONSTRUCCIÓN DE DRENAJE SANITARIO EN PROLONGACION DE 2da PRIVADA DE ALVARO OBREGON, AGENCIA DONAJ	ML	50	1 6	1.1 1.2 1.4 6.2	14	38	25	DIR
10	AGENCIA DONAJ	CONSTRUCCIÓN DE DRENAJE SANITARIO EN PRIVADA DE VENUSTIANO CARRANZA, AGENCIA DONAJ	ML	50	1 6	1.1 1.2 1.4 6.1 6.2	52	140	94	DIR

4

OAXACA DE JUÁREZ
PATRIMONIO CULTURAL DE LA HERMANIDAD
2019-2021

2019. AÑO POR LA ERRADICACIÓN DE LA VIOLENCIA CONTRA LA MUJER.

11	AGENCIA DONAJI	CONSTRUCCION DE PAVIMENTO CON CONCRETO EN 8A PRIVADA MARGARITAS. COLONIA AMPLIACION JARDIN. AGENCIA DONAJI.	M²	1080.69	11	11.3	275	742	495	COM
12	AGENCIA DONAJI	CONSTRUCCION DE PAVIMENTO CON CONCRETO EN 7A PRIVADA MARGARITAS. COLONIA AMPLIACION JARDIN. AGENCIA DONAJI.	M²	576.87	11	11.3	127	342	228	COM
13	AGENCIA DONAJI	CONSTRUCCION DE PAVIMENTO CON CONCRETO EN SEXTA PRIVADA DE MARGARITAS. COLONIA AMPLIACION JARDIN. AGENCIA DONAJI.	M²	508.94	11	11.3	112	302	201	COM
14	AGENCIA DONAJI	CONSTRUCCION DE PAVIMENTO CON CONCRETO EN CUARTA PRIVADA DE HORTENCIAS. COLONIA AMPLIACION JARDIN. AGENCIA DONAJI.	M²	100.5	11	11.3	24	65	43	COM
15	AGENCIA DONAJI	CONSTRUCCION DE PAVIMENTO CON CONCRETO EN TERCERA PRIVADA DE HORTENCIAS. COLONIA AMPLIACION JARDIN. AGENCIA DONAJI.	M²	276	11	11.3	68	182	122	COM
16	AGENCIA DONAJI	CONSTRUCCION DE PAVIMENTO CON CONCRETO EN PRIMERA PRIVADA DE MARGARITAS. COLONIA AMPLIACION JARDIN. AGENCIA DONAJI.	M²	514.26	11	11.3	115	311	207	COM
17	AGENCIA DONAJI	CONSTRUCCION DE PAVIMENTO CON CONCRETO EN CALLE VICENTE GUERRERO COLONIA MANUEL AVILA CAMACHO. AGENCIA DONAJI.	M²	824	11	11.3	214	579	386	COM
18	AGENCIA DONAJI	CONSTRUCCION DE PAVIMENTO CON CONCRETO EN CALLE EMILIANO ZAPATA. COLONIA MANUEL AVILA CAMACHO. AGENCIA DONAJI.	M²	872	11	11.3	178	472	314	COM


OAXACA
GOBIERNO MUNICIPAL

OAXACA DE JUÁREZ
PATRIMONIO CULTURAL DE LA HERMANIDAD
2019-2021


2019. AÑO POR LA ERRADICACIÓN DE LA VIOLENCIA CONTRA LA MUJER.


19	AGENCIA DONAJI	CONSTRUCCION DE PAVIMENTO CON CONCRETO EN PRIMERA PRIVADA DE BENTO JUAREZ. COLONIA MANUEL AVILA CAMACHO. AGENCIA DONAJI.	M²	166	11	11.3	43	116	77	COM
20	AGENCIA DONAJI	CONSTRUCCION DE PAVIMENTO CON CONCRETO EN SEGUNDA PRIVADA DE BENTO JUAREZ. COLONIA MANUEL AVILA CAMACHO. AGENCIA DONAJI.	M²	135	11	11.3	35	94	63	COM
21	AGENCIA DONAJI	CONSTRUCCION DE PAVIMENTO CON CONCRETO EN TERCERA PRIVADA DE BENTO JUAREZ. COLONIA MANUEL AVILA CAMACHO. AGENCIA DONAJI.	M²	215	11	11.3	66	178	119	COM
22	AGENCIA DONAJI	CONSTRUCCION DE PAVIMENTO CON CONCRETO EN PRIMERA PRIVADA DE VICENTE GUERRERO. COLONIA MANUEL AVILA CAMACHO. AGENCIA DONAJI.	M²	324	11	11.3	97	262	175	COM
23	AGENCIA DONAJI	CONSTRUCCION DE PAVIMENTO CON CONCRETO EN SEGUNDA PRIVADA DE VICENTE GUERRERO. COLONIA MANUEL AVILA CAMACHO. AGENCIA DONAJI.	M²	120	11	11.3	32	86	58	COM
24	AGENCIA DONAJI	CONSTRUCCION DE PAVIMENTO CON CONCRETO EN PRIVADA DE EMILIANO ZAPATA. COLONIA MANUEL AVILA CAMACHO. AGENCIA DONAJI.	M²	60	11	11.3	16	42	28	COM
25	AGENCIA DONAJI	CONSTRUCCION DE PAVIMENTO CON CONCRETO EN PRIVADA DE CARRETERA. COLONIA MANUEL AVILA CAMACHO. AGENCIA DONAJI.	M²	750	11	11.3	245	607	405	COM
26	AGENCIA DONAJI	CONSTRUCCION DE PAVIMENTO CON CONCRETO EN 1ra PRIVADA DE MIGUEL HIDALGO. COLONIA MANUEL AVILA CAMACHO. AGENCIA DONAJI.	M²	196	11	11.3	60	162	108	COM
27	AGENCIA DONAJI	CONSTRUCCION DE PAVIMENTO CON CONCRETO EN LA PRIVADA DE PORFIRIO DIAZ. COLONIA MANUEL AVILA CAMACHO. AGENCIA DONAJI.	M²	228	11	11.3	68	184	122	COM

OAXACA
GOBIERNO MUNICIPAL



OAXACA DE JUÁREZ
 PATRIMONIO CULTURAL DE LA HUMANIDAD
 2019-2021
 2019, AÑO POR LA ERRADICACIÓN DE LA VIOLENCIA CONTRA LA MUJER.

	AVILA AGENCIA DONAJI	CAMBACHO AGENCIA DONAJI									
28	AGENCIA DONAJI	CONSTRUCCION DE PAVIMENTO CON CONCRETO EN SEGUNDA PRIVADA DE ALVARO OBREGON AGENCIA DONAJI	M²	690	11	11.3	207	899	373	COM	
29	AGENCIA DONAJI	REHABILITACION DE LA CALLE EMLANO ZARZA PERIFERICO A BENITO JUAREZ CON CONCRETO ASFALTICO AGENCIA DONAJI	M²	1911.24	11	11.3	574	1550	1033	COM	
30	AGENCIA DONAJI	CONSTRUCCION DE PAVIMENTO CON CONCRETO EN LA SEGUNDA PRIVADA DE LOS ARCOS, COLONIA VOLCANES AGENCIA DONAJI	M²	230.01	11	11.3	51	137	31	COM	
31	AGENCIA DONAJI	CONSTRUCCION DE PAVIMENTO CON CONCRETO EN LA PRIMERA PRIVADA DE LOS ARCOS, COLONIA VOLCANES AGENCIA DONAJI	M²	202.1	11	11.3	49	121	81	COM	
32	AGENCIA DONAJI	CONSTRUCCION DE PAVIMENTO CON CONCRETO EN CERRADA LOS ARCOS, COLONIA VOLCANES AGENCIA DONAJI	M²	208.12	11	11.3	57	153	102	COM	
33	AGENCIA DONAJI	CONSTRUCCION DE PAVIMENTO CON CONCRETO EN LA CALLE ACULCUCTO COLONIA VOLCANES AGENCIA DONAJI	M²	600	11	11.3	180	486	324	COM	
34	AGENCIA DONAJI	CONSTRUCCION DE PAVIMENTO CON CONCRETO EN LA CALLE LLANO DE LAS FLORES, COLONIA VOLCANES AGENCIA DONAJI	M²	975	11	11.3	283	790	526	COM	
35	AGENCIA DONAJI	CONSTRUCCION DE PAVIMENTO CON CONCRETO EN LA CALLE GARCIA VIGL ENTRE VICENTE GUERRERO Y 2A PRIVADA DE ALVARO OBREGON AGENCIA DONAJI	M²	200	11	11.3	50	150	100	COM	


OAXACA
 PATRIMONIO CULTURAL DE LA HUMANIDAD


OAXACA DE JUÁREZ
 PATRIMONIO CULTURAL DE LA HUMANIDAD
 2019-2021
 2019, AÑO POR LA ERRADICACIÓN DE LA VIOLENCIA CONTRA LA MUJER.

36	AGENCIA DONAJI	CONSTRUCCION DE PAVIMENTO CON CONCRETO EN PRIVADA COLOMBES, COL JARDIN, AGENCIA DONAJI	M²	1900	11	11.3	60	180	120	COM		
37	AGENCIA DONAJI	CONSTRUCCION DE PAVIMENTO CON CONCRETO EN LA CALLE FLOR DE NOCHE BUENA, COLONIA JARDIN, AGENCIA DONAJI	M²	500	11	11.3	25	68	45	COM		
38	AGENCIA DONAJI	CONSTRUCCION DE PAVIMENTO CON CONCRETO EN LA CALLE TULIPANES, COLONIA JARDIN, AGENCIA DONAJI	M²	888.8	11	11.3	20	54	36	COM		
39	AGENCIA DONAJI	CONSTRUCCION DE PAVIMENTO CON CONCRETO EN LA CALLE EUCALIPTOS, COLONIA JARDIN, AGENCIA DONAJI	M²	405	11	11.3	80	216	144	COM		
40	AGENCIA DONAJI	CONSTRUCCION DE PAVIMENTO CON CONCRETO EN CALLE PROLONGACION DE TUXTEPEC COL SIETE REGIONES AGENCIA DONAJI	M²	598	11	11.3	18	49	32	COM		
41	AGENCIA DONAJI	CONSTRUCCION DE PAVIMENTO CON CONCRETO EN PRIMERA PRIVADA DE TOTONTEPEC COL SIETE REGIONES AGENCIA DONAJI	M²	740.0	11	11.3	85	230	163	COM		
42	AGENCIA DONAJI	CONSTRUCCION DE PAVIMENTO CON CONCRETO EN SEGUNDA PRIVADA DE TOTONTEPEC COL SIETE REGIONES AGENCIA DONAJI	M²	778.8	11	11.3	70	180	126	COM		
43	AGENCIA DONAJI	CONSTRUCCION DE PAVIMENTO CON CONCRETO EN CALLE ZEPOLTEPETL 2a PRIVADA DE ZEPOLTEPETL, COLONIA VOLCANES AGENCIA DONAJI	M²	419.08	11	11.3	15	41	27	COM		
44	AGENCIA DONAJI	PAVIMENTACION CON CONCRETO EN LA CALLE PLANA DEL CARMEN COL AMARILLO REGIONES AGENCIA DONAJI	M²	570	11	11.3	150	405	270	COM		
45	AGENCIA DONAJI	CONSTRUCCION DE PAVIMENTO CON CONCRETO EN CALLE 3ra PRIVADA DE ZEPOLTEPETL, COLONIA	M²	583.94	11	11.3	26	70	47	COM		


OAXACA
 PATRIMONIO CULTURAL DE LA HUMANIDAD

OAXACA DE JUÁREZ
PATRIMONIO CULTURAL DE LA HUMANIDAD
2019-2021

"2019, AÑO POR LA ERRADICACIÓN DE LA VIOLENCIA CONTRA LA MUJER"

ORDEN DE PRIORIZACIÓN	LOCALIDAD	NOMBRE DE LA OBRA Y/O ACCIÓN	UNIDAD	CANTIDAD	HUMERO COS	HUMERO BETA	HOGARES	MUJERES	HOMBRES	TIPO DE INCIDENCIA
	VOLCANES AGENCIA DONAJE									
46	AGENCIA DONAJE	CONSTRUCCION DE PAVIMENTO CON CONCRETO EN CALLE ZEMPOLTEPETL, COLONIA VERDE AGENCIA DONAJE	M ²	816.24	11	11.3	30	81	54	COM
47	AGENCIA DONAJE	PAVIMENTACION DEL ANCHADOR CON CONCRETO EN CALLE LA CAÑADA, SEITE REGIONES, AGENCIA DONAJE	M ²	306.95	11	11.3	77	208	139	COM
48	AGENCIA DONAJE	MEJORAMIENTO DE LA CALLE CON CONCRETO COFRE DE BERTOL, COLONIA VOLCANES, AGENCIA DONAJE	M ²	875.48	11	11.3	35	94	63	COM
49	AGENCIA DONAJE	CONSTRUCCION DE BANQUETAS Y GUARNICIONES EN PRIVADA DE CARRETERA A SAN LUIS BELTRAN, COLONIA AMPLIACION JARDIN, AGENCIA DONAJE	M ²	549.01	11	11.3	81	252	155	COM
50	AGENCIA DONAJE	CONSTRUCCION DE BANQUETAS Y GUARNICIONES EN SECONDA PRIVADA DE MARGARITAS, COLONIA AMPLIACION JARDIN, AGENCIA DONAJE	M ²	82.28	11	11.3	32	85	56	COM
51	AGENCIA DONAJE	CONSTRUCCION DE BANQUETAS Y GUARNICIONES EN TERCERA PRIVADA DE MARGARITAS, COLONIA AMPLIACION JARDIN, AGENCIA DONAJE	M ²	136.4	11	11.3	52	140	94	COM
52	AGENCIA DONAJE	CONSTRUCCION DE BANQUETAS Y GUARNICIONES EN QUINTA PRIVADA DE HORTENSAS, COLONIA AMPLIACION JARDIN, AGENCIA DONAJE	M ²	153.95	11	11.3	37	100	67	COM
53	AGENCIA DONAJE	CONSTRUCCION DE MURO DE CONTENCIÓN EN CALLE VICENTE GUERRERO, COLONIA MANUEL AVILA CAMACHO, AGENCIA DONAJE	M ²	185	11	11.3	462	1246	832	COM

OAXACA DE JUÁREZ
PATRIMONIO CULTURAL DE LA HUMANIDAD
2019-2021

"2019, AÑO POR LA ERRADICACIÓN DE LA VIOLENCIA CONTRA LA MUJER"

54	AGENCIA DONAJE	CONSTRUCCION DE MURO DE CONTENCIÓN EN PRIVADA DE CARRETERA A DONAJE, COLONIA MANUEL AVILA CAMACHO, AGENCIA DONAJE	M ²	165	11	11.3	414	1118	746	COM
55	AGENCIA DONAJE	CONSTRUCCION DE MURO DE CONTENCIÓN EN CALLE VEDISTANO CARRINCA, AGENCIA DONAJE	M ²	312	11	11.3	181	2109	1406	COM
56	AGENCIA DONAJE	CONSTRUCCION DE MURO DE CONTENCIÓN EN LA CALLE TULIPANES, COLONIA JARDIN, AGENCIA DONAJE	M ²	20.4	11	11.3	15	41	27	COM
57	AGENCIA DONAJE	CONSTRUCCION DE MURO DE CONTENCIÓN EN LA PRIMERA PRIVADA DE LOS JARDOS, COLONIA VOLCANES, AGENCIA DONAJE	M ²	28.78	11	11.3	22	60	40	COM
58	AGENCIA DONAJE	CONSTRUCCION DE MURO DE CONTENCIÓN EN CALLE CAMINO EN EL CAMPO DE FUTBOL, AGENCIA DONAJE	M ²	475	11	11.3	1000	3240	2160	COM
59	AGENCIA DONAJE	CONSTRUCCION DE DRENAJE PLUVIAL EN CALLE ZEMPOLTEPETL, COLONIA VOLCANES, AGENCIA DONAJE	ML	144.85	1	1.1 1.2 1.4 6.2	25	68	45	DIR
60	AGENCIA DONAJE	CONSTRUCCION DE DRENAJE PLUVIAL EN CALLE TULIPANES EUCALIPTOS Y COLONIA JARDIN, AGENCIA DONAJE	ML	75.85	1	1.1 1.2 1.4 6.2	30	81	54	DIR
61	AGENCIA DONAJE	CONSTRUCCION DE DRENAJE PLUVIAL EN EL CRUCE DE LAS CALLES TACANA Y TANCITARO, COLONIA VOLCANES, AGENCIA DONAJE	ML	284.8	1	1.1 1.2 1.4 6.2	75	202	135	DIR
62	AGENCIA DONAJE	REHABILITACION DEL PUNTE QUE CONECTA A LA AGENCIA DE DONAJE CON LA COLONIA VOLCANES, AGENCIA DONAJE	M ²	36	11	11.3	180	432	288	COM

ORDEN DE PRIORIZACIÓN	LOCALIDAD	NOMBRE DE LA OBRA Y/O ACCIÓN	UNIDAD	CANTIDAD	HUMERO COS	HUMERO BETA	HOGARES	MUJERES	HOMBRES	TIPO DE INCIDENCIA
-----------------------	-----------	------------------------------	--------	----------	------------	-------------	---------	---------	---------	--------------------

OAXACA DE JUÁREZ
PATRIMONIO CULTURAL DE LA HUMANIDAD
2019-2021
"2019. AÑO POR LA ERRADICACIÓN DE LA VIOLENCIA CONTRA LA MUJER."

63	AGENCIA SAN MARTIN MEXICAPAM	CONSTRUCCION DE RED DE DRENAJE SANITARIO EN CALLE COSIOP, COLONIA MOCTEZUMA, AGENCIA SAN MARTIN MEXICAPAM	ML	183.1	1 6	1.1 1.2 1.4 6.2	44	119	79	DIR
64	AGENCIA SAN MARTIN MEXICAPAM	CONSTRUCCION DE RED DE DRENAJE SANITARIO EN CALLE ARROYO PROLONGACION DE CUMATLIMUC, COLONIA MOCTEZUMA, AGENCIA SAN MARTIN MEXICAPAM	ML	109	1 6	1.1 1.2 1.4 6.2	36	97	65	DIR
65	AGENCIA SAN MARTIN MEXICAPAM	CONSTRUCCION DE DRENAJE SANITARIO EN CALLE AJCHITAN CD. ESTADO DE OAXACA, AGENCIA SAN MARTIN MEXICAPAM	ML	116	1 6	1.1 1.2 1.4 6.2	60	162	108	DIR
66	AGENCIA SAN MARTIN MEXICAPAM	CONSTRUCCION DE ELECTRIFICACION EN PRIVADA DE HUALUPAN, COLONIA ESTADO DE OAXACA, AGENCIA SAN MARTIN MEXICAPAM	POSTE	7	7 11	1.1 1.2 1.4 7.1 11.1	30	81	54	DIR
67	AGENCIA SAN MARTIN MEXICAPAM	CONSTRUCCION DE ELECTRIFICACION EN CALLE HUALUPAN, CALLE PINOTSA, TEHUANTEPEC, TAMBULAPAN Y OOTILAN, COLONIA ESTADO DE OAXACA, AGENCIA SAN MARTIN MEXICAPAM	POSTE	17	7 11	1.1 1.2 1.4 7.1 11.1	45	122	81	DIR
68	AGENCIA SAN MARTIN MEXICAPAM	CONSTRUCCION DE RED DE DRENAJE SANITARIO EN PROLONGACION DE JMAPOLAS, PROLONGACION DE GERANOS, CALLE ALHELI Y ALCATRAZ, COLONIA AZUCENAS, AGENCIA SAN MARTIN MEXICAPAM	ML	327.8	1 6	1.1 1.2 1.4 6.2	80	216	144	DIR
69	AGENCIA SAN MARTIN MEXICAPAM	MEJORAMIENTO DE BANDA PERIMETRAL EN LA ESCUELA PRIMARIA CINCO DE MAYO VESPERTINA CLAVE ESCOLAR 2009R001, COLONIA LAZARO CARDENAS, PRIMERA SECCION AGENCIA SAN MARTIN MEXICAPAM	ML	90	4	4.5	216	144		COM

OAXACA DE JUÁREZ
PATRIMONIO CULTURAL DE LA HUMANIDAD
2019-2021
"2019. AÑO POR LA ERRADICACIÓN DE LA VIOLENCIA CONTRA LA MUJER."

70	AGENCIA SAN MARTIN MEXICAPAM	CONSTRUCCION DE BANDA PERIMETRAL EN EL JARDIN DE NIÑOS RODOLFO MORALES CLAVE 200JN1594, AGENCIA EN LA COLONIA PINTORES, AGENCIA SAN MARTIN MEXICAPAM	ML	100	4	4.2 4.5	72	48		COM
71	AGENCIA SAN MARTIN MEXICAPAM	CONSTRUCCION DE TECHADO EN EL AREA DE BARRIO EDUCACION FISICA DE LA ESCUELA SECUNDARIA VICENTE GUERRERO CLAVE 200V1518, UBICADA EN LA AVENIDA MANUEL GOMEZ MORIN DE LA COLONIA JARDINES, AGENCIA SAN MARTIN MEXICAPAM	MF	140	4	4.1 4.2 4.5	216	144		COM
72	AGENCIA SAN MARTIN MEXICAPAM	MEJORAMIENTO DE ALJAS EN EL JARDIN DE NIÑOS AGUSTIN DE ITURBIDE CLAVE 200JN1597, UBICADO EN AVENIDA MONTEALBAN SECTOR CENTRO, AGENCIA SAN MARTIN MEXICAPAM	ALJA	2	1 4	1.1 1.2 1.4 4.1 4.2	144	96		COM
73	AGENCIA SAN MARTIN MEXICAPAM	REHABILITACION DE RED DE DRENAJE SANITARIO EN CALLE GUELAGUETA, COLONIA FRACCION PONIENTE, AGENCIA SAN MARTIN MEXICAPAM	ML	100	1 6	1.1 1.2 1.4 6.2	25	67	45	DIR
74	AGENCIA SAN MARTIN MEXICAPAM	AMPLIACION DE RED ELECTRICA EN AVENIDA 5 DE MAYO, SECTOR CENTRO, AGENCIA SAN MARTIN MEXICAPAM	POSTE	4	1 7 11	1.1 1.2 1.4 7.1 11.1	68	184	122	DIR
75	AGENCIA SAN MARTIN MEXICAPAM	AMPLIACION DE RED ELECTRICA EN PRIVADA 5 DE MAYO, SECTOR CENTRO, AGENCIA SAN MARTIN MEXICAPAM	POSTE	2	1 7 11	1.1 1.2 1.4 7.1 11.1	34	92	61	DIR

OAXACA DE JUÁREZ
PATRIMONIO CULTURAL DE LA HUMANIDAD
2019-2021


"2019-2021 POR LA ERRADICACIÓN DE LA VIOLENCIA CONTRA LA MUJER"

76	AGENCIA SAN MARTIN MEXICAPAM	AMPLIACION DE RED ELECTRICA EN PRIMER ANDADOR DE ALFONSO CASO, COLONIA MOCTEZUMA, AGENCIA SAN MARTIN MEXICAPAM	POSTE	2	1 7 11	1.1 1.2 1.4 11.1	34	92	61	DIR
77	AGENCIA SAN MARTIN MEXICAPAM	AMPLIACION DE RED ELECTRICA EN PRIMER ANDADOR DE ALFONSO CASO, COLONIA MOCTEZUMA, AGENCIA SAN MARTIN MEXICAPAM	POSTE	2	1 7 11	1.1 1.2 1.4 11.1	34	92	61	DIR
78	AGENCIA SAN MARTIN MEXICAPAM	AMPLIACION DE RED ELECTRICA EN CUARTO ANDADOR DE ALFONSO CASO, COLONIA MOCTEZUMA, AGENCIA SAN MARTIN MEXICAPAM	POSTE	2	1 7 11	1.1 1.2 1.4 11.1	34	92	61	DIR
79	AGENCIA SAN MARTIN MEXICAPAM	AMPLIACION DE RED ELECTRICA EN PRIVADA DE TORACIO, COLONIA LA JOYA, AGENCIA SAN MARTIN MEXICAPAM	POSTE	3	1 7 11	1.1 1.2 1.4 11.1	51	139	92	DIR
80	AGENCIA SAN MARTIN MEXICAPAM	AMPLIACION DE RED ELECTRICA EN CALLE FRANCISCO I MADERO, COLONIA EJIDAL, AGENCIA SAN MARTIN MEXICAPAM	POSTE	2	1 7 11	1.1 1.2 1.4 11.1	34	92	61	DIR
81	AGENCIA SAN MARTIN MEXICAPAM	MEJORAMIENTO DE RED ELECTRICA EN AVENIDA MONTAÑA, COLONIA LA JOYA, AGENCIA SAN MARTIN MEXICAPAM	POSTE	2	1 7 11	1.1 1.2 1.4 11.1	34	92	61	DIR
82	AGENCIA SAN MARTIN MEXICAPAM	AMPLIACION DE RED ELECTRICA EN PRIVADA DE NIÑOS HERODES, COLONIA MIGUEL HIDALGO, AGENCIA SAN MARTIN MEXICAPAM	POSTE	2	1 7 11	1.1 1.2 1.4 11.1	34	92	61	DIR
83	AGENCIA SAN MARTIN MEXICAPAM	REHABILITACION DE RED DE DRENAJE PULPUL EN CALLE MANUEL GOMEZ MORAN, COLONIA JARDINES, AGENCIA SAN MARTIN MEXICAPAM	ML	23	1 6	0.3 1.2 1.4 6.2	140	378	252	DIR
84	AGENCIA SAN MARTIN MEXICAPAM	CONSTRUCCION DE RED DE DRENAJE SANITARIO EN ANDADOR PELAROLA COLONIA MONTALBÁN, AGENCIA SAN MARTIN MEXICAPAM	ML	144	1 6	1.1 1.2 1.4 6.2	35	93	62	DIR


OAXACA DE JUÁREZ
PATRIMONIO CULTURAL DE LA HUMANIDAD
2019-2021

"2019-2021 POR LA ERRADICACIÓN DE LA VIOLENCIA CONTRA LA MUJER"


85	AGENCIA SAN MARTIN MEXICAPAM	CONSTRUCCION DE RED DE DRENAJE SANITARIO EN CALLE CARRETERA A MONTE ALBA, COLONIA MONTE ALBA, SECTOR 1, AGENCIA SAN MARTIN MEXICAPAM	ML	115	1 6	1.1 1.2 1.4 6.2	28	74	50	DIR
86	AGENCIA SAN MARTIN MEXICAPAM	CONSTRUCCION DE RED DE DRENAJE SANITARIO EN PRIVADA MALINCHI, COLONIA MOCTEZUMA, AGENCIA SAN MARTIN MEXICAPAM	ML	170	6	1.1 1.2 1.4 6.2	41	110	73	DIR
87	AGENCIA SAN MARTIN MEXICAPAM	REHABILITACION DE RED DE DRENAJE SANITARIO EN JARDINER 3 DE MAYO, COLONIA ITANGUIA, AGENCIA SAN MARTIN MEXICAPAM	ML	76	1 6	1.1 1.2 1.4 6.2	18	48	33	DIR
88	AGENCIA SAN MARTIN MEXICAPAM	CONSTRUCCION DE PAVIMENTO CON CONCRETO EN CALLE FRANCISCO VILLA, COLONIA LA JOYA, AGENCIA SAN MARTIN MEXICAPAM	MP	948.18	11	11.3	210	567	378	COM
89	AGENCIA SAN MARTIN MEXICAPAM	CONSTRUCCION DE RED DE AGUA POTABLE EN PRIVADA DE PETELA, COLONIA MONTE ALBA, AGENCIA SAN MARTIN MEXICAPAM	ML	73	6	1.1 1.2 1.4 6.1 6.4	12	32	21	DIR
90	AGENCIA SAN MARTIN MEXICAPAM	CONSTRUCCION DE ELECTRICIDAD EN PRIVADA DE CUTLALHUAC ANDADOR RICARDO FLORES MAGON Y ANDADOR BENITO JUAREZ, COLONIA MOCTEZUMA, SECTOR SUR, AGENCIA SAN MARTIN MEXICAPAM	POSTE	9	1 7 11	1.1 1.2 1.4 7.1 11.1	15	41	27	DIR
91	AGENCIA SAN MARTIN MEXICAPAM	MEJORAMIENTO DE LA RED DE ENERGIA ELECTRICA EN DIVERSAS CALLES DE LA COLONIA MOCTEZUMA, AGENCIA SAN MARTIN MEXICAPAM	ML	650	1 7 11	1.1 1.2 1.4 7.1 11.1	630	1701	1134	DIR
92	AGENCIA SAN MARTIN MEXICAPAM	CONSTRUCCION DE RED DE DRENAJE SANITARIO EN PRIVADA SIN NOMBRE, COLONIA EJIDAL, AGENCIA SAN MARTIN MEXICAPAM	ML	70	1 6	1.1 1.2 1.4 6.2	17	45	30	DIR


OAXACA DE JUÁREZ
 PATRIMONIO CULTURAL DE LA HUMANIDAD
 2019-2021
 "2019, AÑO POR LA ERRADICACIÓN DE LA VIOLENCIA CONTRA LA MUJER".


93	AGENCIA SAN MARTIN MEXICAPAM	CONSTRUCCION DE PAVIMENTO CON CONCRETO EN CALLE PLAN DE AYALA. COLONIA EJIDAL. AGENCIA SAN MARTIN MEXICAPAM	ML	573.6	11	11.3	138	373	248	COM
94	AGENCIA SAN MARTIN MEXICAPAM	EN DIVERSAS CALLES DEL BARRIO LA SOLEDAD. AGENCIA SAN MARTIN MEXICAPAM	POSTE	7	1	1.1	168	454	302	DIR
95	AGENCIA SAN MARTIN MEXICAPAM	CONSTRUCCION DE ELECTRIFICACION EN AVENIDA MONTE ALBAN FRENTE AL PANTON. AGENCIA SAN MARTIN MEXICAPAM	POSTE	1	1	1.1	30	81	54	DIR
96	AGENCIA SAN MARTIN MEXICAPAM	CONSTRUCCION DE ELECTRIFICACION EN CALLE RUFINO TABAYO. COLONIA PANTONES. AGENCIA SAN MARTIN MEXICAPAM	POSTE	1	1	1.1	16	19	29	DIR
97	AGENCIA SAN MARTIN MEXICAPAM	CONSTRUCCION DE PAVIMENTO CON CONCRETO EN 9 ANADADOR DE LAS ROSAS. COLONIA AZUCENAS. AGENCIA SAN MARTIN MEXICAPAM	M ²	360	11	11.3	200	540	360	COM
98	AGENCIA SAN MARTIN MEXICAPAM	CONSTRUCCION DE DRENAJE SANTARDO EN PARRAJE CALLE COSIJOEZA Y ARROYO CABELLA. COLONIA MOCTEZUMA. AGENCIA SAN MARTIN MEXICAPAM	ML	280	1	1.1	70	189	126	DIR
99	AGENCIA SAN MARTIN MEXICAPAM	CONSTRUCCION DE RED DE DRENAJE SANTARDO EN CALLE ALFONSO CASO. COLONIA AMPLIACION MOCTEZUMA. AGENCIA SAN MARTIN MEXICAPAM	ML	349.9	1	1.1	84	227	151	DIR
100	AGENCIA SAN MARTIN MEXICAPAM	CONSTRUCCION DE PAVIMENTO CON CONCRETO EN CALLE PIGOTI. COLONIA MONTE ALBAN. AGENCIA SAN MARTIN MEXICAPAM	M ²	1060	11	11.3	461	1243	809	COM


OAXACA
 PATRIMONIO CULTURAL DE LA HUMANIDAD

15


OAXACA DE JUÁREZ
 PATRIMONIO CULTURAL DE LA HUMANIDAD
 2019-2021
 "2019, AÑO POR LA ERRADICACIÓN DE LA VIOLENCIA CONTRA LA MUJER".

101	AGENCIA SAN MARTIN MEXICAPAM	CONSTRUCCION DE PAVIMENTO CON CONCRETO EN COLONIA MONTE ALBAN. AGENCIA SAN MARTIN MEXICAPAM	M ²	207	11	11.3	118	320	213	COM
102	AGENCIA SAN MARTIN MEXICAPAM	CONSTRUCCION DE PAVIMENTO CON CONCRETO EN CALLE PINOYA. COLONIA MONTE ALBAN. AGENCIA SAN MARTIN MEXICAPAM	M ²	1086	11	11.3	320	864	576	COM
103	AGENCIA SAN MARTIN MEXICAPAM	CONSTRUCCION DE PAVIMENTO CON CONCRETO EN LA CALLE LAS ROSAS PARTE SAJA. COLONIA AZUCENAS. AGENCIA SAN MARTIN MEXICAPAM	M ²	411.45	11	11.3	118	319	212	COM
104	AGENCIA SAN MARTIN MEXICAPAM	CONSTRUCCION DE PAVIMENTO CON CONCRETO EN LA CALLE LAS ROSAS PARTE ALTA. COLONIA AZUCENAS. AGENCIA SAN MARTIN MEXICAPAM	M ²	682.40	11	11.3	202	544	363	COM
105	AGENCIA SAN MARTIN MEXICAPAM	CONSTRUCCION DE PAVIMENTO CON CONCRETO EN LA CALLE FRAMBOYANES. COLONIA AZUCENAS. AGENCIA SAN MARTIN MEXICAPAM	M ²	684.96	11	11.3	189	510	340	COM
106	AGENCIA SAN MARTIN MEXICAPAM	AMPLIACION DE RED ELECTRICA EN CALLE PIGOTI. COLONIA MONTE ALBAN. AGENCIA SAN MARTIN MEXICAPAM	POSTE	4	1	1.1	68	184	122	DIR
107	AGENCIA SAN MARTIN MEXICAPAM	AMPLIACION DE RED ELECTRICA EN CALLE PROLONGACION DE PINOYA. COLONIA MONTE ALBAN. AGENCIA SAN MARTIN MEXICAPAM	POSTE	7	1	1.1	150	405	270	DIR
108	AGENCIA SAN MARTIN MEXICAPAM	AMPLIACION DE RED ELECTRICA EN CALLE PINOYA. COLONIA MONTE ALBAN. AGENCIA SAN MARTIN MEXICAPAM	POSTE	4	1	1.1	98	265	176	DIR
109	AGENCIA SAN MARTIN MEXICAPAM	REHABILITACION DE RED ELECTRICA EN CALLE PINOYA. COLONIA MONTE ALBAN. AGENCIA	POSTE	2	1	1.1	34	92	61	DIR


OAXACA
 PATRIMONIO CULTURAL DE LA HUMANIDAD

16

OAXACA DE JUÁREZ
PATRIMONIO CULTURAL DE LA HUMANIDAD
2019-2021
"2019. AÑO POR LA ERRADICACIÓN DE LA VIOLENCIA CONTRA LA MUJER".

	SAN MARTIN MEXICAPAM																			
110	AGENCIA SAN MARTIN MEXICAPAM	AMPLIACION DE RED ELECTRICA EN CALLE COSBUDEA, COLONIA AMPLIACION MOCTEZUMA.	POSTE	2	1 7 11	1.2 1.4 7.1 11.1		34	92	61	DIR									
111	AGENCIA SAN MARTIN MEXICAPAM	MELJORAMIENTO DE LA RED ELECTRICA EN AVENIDA VALERIO TRUJANO, SECTOR CENTRO, AGENCIA SAN MARTIN MEXICAPAM	POSTE	16	1 7 11	1.1 1.2 1.4 7.1 11.1		540	1460	972	DIR									
112	AGENCIA SAN MARTIN MEXICAPAM	AMPLIACION DE RED ELECTRICA EN PRIVADA DE BALBUENA COLONIA MOCTEZUMA, AGENCIA SAN MARTIN MEXICAPAM	POSTE	3	1 7 11	1.1 1.2 1.4 7.1 11.1		61	138	92	DIR									
113	AGENCIA SAN MARTIN MEXICAPAM	AMPLIACION DE RED ELECTRICA EN CALLE COSBUDEA, COLONIA AMPLIACION MOCTEZUMA, AGENCIA SAN MARTIN MEXICAPAM	ML	214.5	1 6	1.1 1.2 1.4 7.1 11.1		91	139	92	DIR									
114	AGENCIA SAN MARTIN MEXICAPAM	CONSTRUCCION DE RED DE DRENAJE SANITARIO EN PRIVADA DE JAZMINES, COLONIA AMPLIACION MOCTEZUMA, AGENCIA SAN MARTIN MEXICAPAM	ML	136.2	1 6	1.1 1.2 1.4 7.1 11.1		33	89	59	DIR									
115	AGENCIA SAN MARTIN MEXICAPAM	CONSTRUCCION DE RED DE AGUA POTABLE EN CALLE JOCELA, COLONIA MONTE ALBAN, AGENCIA SAN MARTIN MEXICAPAM	ML	64.3	1 6	1.1 1.2 1.4 7.1 11.1		10	26	19	DIR									
116	AGENCIA SAN MARTIN MEXICAPAM	RED DE DRENAJE SANITARIO EN TR Y SW, PRIVADA DE JAZMINES, COLONIA AZUCENAS, AGENCIA SAN MARTIN MEXICAPAM	ML	71	1 6	1.1 1.2 1.4 7.1 11.1		17	46	31	DIR									
117	AGENCIA SAN MARTIN MEXICAPAM	CONSTRUCCION DE RED DE DRENAJE SANITARIO EN CALLE COSBUDEA, COLONIA MOCTEZUMA, AGENCIA SAN MARTIN MEXICAPAM	ML	183.1	5	1.1 1.2 1.4 7.1 11.1		44	119	79	DIR									
118	AGENCIA SAN MARTIN MEXICAPAM	CONSTRUCCION DE RED DE DRENAJE SANITARIO EN ARROYO PRIVACION DE	ML	109	1 6	1.1 1.2 1.4 7.1 11.1		36	97	65	DIR									

OAXACA
2019-2021

OAXACA DE JUÁREZ
PATRIMONIO CULTURAL DE LA HUMANIDAD
2019-2021
"2019. AÑO POR LA ERRADICACIÓN DE LA VIOLENCIA CONTRA LA MUJER".

	SAN MARTIN MEXICAPAM																			
119	AGENCIA SAN MARTIN MEXICAPAM	CONSTRUCCION DE RED DE DRENAJE SANITARIO EN CALLE JAVIERES, COLONIA MONTE ALBAN, AGENCIA SAN MARTIN MEXICAPAM	ML	276	1 6	1.1 1.2 1.4 7.1 11.1		84	227	191	DIR									
120	AGENCIA SAN MARTIN MEXICAPAM	CONSTRUCCION DE PAVIMENTO CON CONCRETO DE LA CALLE REFORMA AGRARIA, COLONIA EJIDAL, AGENCIA SAN MARTIN MEXICAPAM	ML	744.72	11	11.3		164	443	295	COM									
121	AGENCIA SAN MARTIN MEXICAPAM	CONSTRUCCION DE PAVIMENTO CON CONCRETO DE LA CALLE FRANCISCO I MAZERO, COLONIA EJIDAL, AGENCIA SAN MARTIN MEXICAPAM	ML	1631	11	11.3		500	1360	900	COM									
122	AGENCIA SAN MARTIN MEXICAPAM	CONSTRUCCION DE DRENAJE PLUVIAL EN PRIVADA SIN NOMBRE, COLONIA EJIDAL, AGENCIA SAN MARTIN MEXICAPAM	ML	59	1 6	1.1 1.2 1.4 7.1 11.1		16	43	29	DIR									
123	AGENCIA SAN MARTIN MEXICAPAM	CONSTRUCCION DE ELECTRIFICACION EN CALLE AZAHARES, COLONIA AZUCENAS, AGENCIA SAN MARTIN MEXICAPAM	POSTE	3	1 7 11	1.1 1.2 1.4 7.1 11.1		60	162	108	DIR									
124	AGENCIA SAN MARTIN MEXICAPAM	CONSTRUCCION DE RED DE DRENAJE SANITARIO EN CALLE MIXTECAS Y PRIVADA DE MIXTECAS, COLONIA MOCTEZUMA, AGENCIA SAN MARTIN MEXICAPAM	ML	284	1 6	1.1 1.2 1.4 7.1 11.1		40	108	72	DIR									
125	AGENCIA SAN MARTIN MEXICAPAM	CONSTRUCCION DE DRENAJE SANITARIO EN ANAZADOR ZULAGUIETA, COLONIA MOCTEZUMA, AGENCIA SAN MARTIN MEXICAPAM	ML	97.37	1 6	1.1 1.2 1.4 7.1 11.1		20	54	36	DIR									
126	AGENCIA SAN MARTIN MEXICAPAM	CONSTRUCCION DE PAVIMENTO CON CONCRETO EN LA CALLE PRINCIPAL EN LA COLONIA MOCTEZUMA, AGENCIA SAN MARTIN MEXICAPAM	ML	1072	11	11.3		322	869	580	COM									

OAXACA
2019-2021

OAXACA DE JUÁREZ
RETORNANDO CULTURAL DE LA VIOLENCIA
2019-2021

"2019, AÑO POR LA ERRADICACIÓN DE LA VIOLENCIA CONTRA LA MUJER".

127	AGENCIA SAN MARTIN MEXICAPAM	CONSTRUCCION DE MURO CONTENCIÓN EN CALLE RUPHO TAMAYO, MANZANA 17, COLONIA PINTORES, AGENCIA SAN MARTIN MEXICAPAM	M²	167.25	11	11.3	20	54	36	COM
128	AGENCIA SAN MARTIN MEXICAPAM	PAVIMENTACION CON CONCRETO EN LA CALLE 3DA PRIMARIA DE JAZMINES COL. AZUCENAS, AGENCIA SAN MARTIN MEXICAPAM	M²	321	11	11.3	85	230	153	COM
129	AGENCIA SAN MARTIN MEXICAPAM	CONSTRUCCION DE BANQUETAS EN LA ESCUELA PRIMARIA CINCO DE MAYO VESPERTINA CLAVE ESCOLAR 200PR243P COLONIA LAZARO CARDENAS, PRIMERA SECCION AGENCIA SAN MARTIN MEXICAPAM	M²	100	11	11.3	216	144		COM
130	AGENCIA SAN MARTIN MEXICAPAM	CONSTRUCCION DE TECHADO EN AREA DE IMPARTICION DE EDUCACION FISICA EN EL JARDIN DE NIÑOS RODOLFO MORALES CLAVE 2021N19A UBICADO EN LA COLONIA PINTORES AGENCIA SAN MARTIN MEXICAPAM	M²	384	4	4.1 4.2 4.5	72	48		COM
131	AGENCIA SAN MARTIN MEXICAPAM	CONSTRUCCION DE TECHADO EN EL AREA DE IMPARTICION DE EDUCACION FISICA DE LA ESCUELA PRIMARIA SIMETRIO NAVARRETE, SECTOR CENTRO, AGENCIA SAN MARTIN MEXICAPAM CLAVE 200PR032T	M²	300	4	4.1 4.2 4.5	216	144		COM
132	AGENCIA SAN MARTIN MEXICAPAM	PAVIMENTACION CON CONCRETO EN LA CALLE JACARANDAS COL. AZUCENAS, AGENCIA SAN MARTIN MEXICAPAM	M²	222.5	11	11.3	72	194	130	COM
133	AGENCIA SAN MARTIN MEXICAPAM	CONSTRUCCION DE PAVIMENTO CON CONCRETO EN CALLE PETRA, COLONIA MONTE ALBAN, AGENCIA SAN MARTIN MEXICAPAM	M²	268.39	11	11.3	60	162	108	COM

OAXACA
GOBIERNO MUNICIPAL
Plaza de la Danza s/n, Centro, Oaxaca de Juárez, Oax., C.P. 68000. T. (951) 501 35 00

19


OAXACA DE JUÁREZ
RETORNANDO CULTURAL DE LA VIOLENCIA
2019-2021

"2019, AÑO POR LA ERRADICACIÓN DE LA VIOLENCIA CONTRA LA MUJER".

134	AGENCIA SAN MARTIN MEXICAPAM	CONSTRUCCION DE PAVIMENTO CON CONCRETO EN CALLE ZAPOTECAS, COLONIA MONTE ALBAN, AGENCIA DE SAN MARTIN MEXICAPAM	M²	960	11	11.3	288	778	518	COM
135	AGENCIA SAN MARTIN MEXICAPAM	CONSTRUCCION DE PAVIMENTO CON CONCRETO DE LA CALLE RITO 1000, COLONIA MOCTEZUMA, AGENCIA SAN MARTIN MEXICAPAM	M²	940	11	11.3	252	680	454	COM
136	AGENCIA SAN MARTIN MEXICAPAM	MEJORAMIENTO DE AULA EN LA ESCUELA PRIMARIA MELCHOR OCAMPO CLAVE 200PR0302Z, COLONIA EL ARENAL, AGENCIA SAN MARTIN MEXICAPAM	M²	62.4	1	1.1 1.2 1.4 4.1 4.2	44	120	80	COM
137	AGENCIA SAN MARTIN MEXICAPAM	MEJORAMIENTO DE SANITARIOS EN LA ESCUELA PRIMARIA MELCHOR OCAMPO CLAVE 200PR0302Z, COLONIA EL ARENAL, AGENCIA DE SAN MARTIN MEXICAPAM	M²	120	1	1.1 1.2 6 7 7.1	44	120	80	COM
138	AGENCIA SAN MARTIN MEXICAPAM	CONSTRUCCION DE PAVIMENTO CON CONCRETO EN CALLE SECTOR POPULAR, COLONIA EL ARENAL, AGENCIA SAN MARTIN MEXICAPAM	M²	880.5	11	11.3	20	54	36	COM
139	AGENCIA SAN MARTIN MEXICAPAM	MEJORAMIENTO DE LA RED ELECTRICA DE LA COLONIA MOCTEZUMA, CALLE ARROYO PRINCIPAL LA COLONIA METAHUALCOYOTL Y SUS DIFERENTES PRIVADAS DE LA COLONIA MOCTEZUMA, AGENCIA SAN MARTIN MEXICAPAM	POSTE	10	1	1.1 1.2 7 7.1 11.1	96	270	180	DIR
140	AGENCIA SAN MARTIN MEXICAPAM	CONSTRUCCION DE PAVIMENTO CON CONCRETO EN TERCERA PRIMARIA DE FLOR DE LIZ, COLONIA AZUCENAS, AGENCIA SAN MARTIN MEXICAPAM	M²	600	11	11.3	200	540	360	COM
141	AGENCIA SAN MARTIN MEXICAPAM	CONSTRUCCION DE PAVIMENTO CON CONCRETO EN CALLE 19 DE OCTUBRE, PROLONGACION DE	M²	5400	11	11.3	1200	2700	1800	COM

OAXACA
GOBIERNO MUNICIPAL
Plaza de la Danza s/n, Centro, Oaxaca de Juárez, Oax., C.P. 68000. T. (951) 501 35 00

20




OAXACA DE JUÁREZ
PATRIMONIO CULTURAL DE LA HUMANIDAD
2019-2021


2019, AÑO POR LA ERRADICACIÓN DE LA VIOLENCIA CONTRA LA MUJER.

ORDEN DE PRIORIDAD	LOCALIDAD	NOMBRE DE LA OBRA Y/O ACCIÓN	UNIDAD	CANTIDAD	NUMERO OS	NUMERO META	HOGARES	MUJERES	HOMBRES	TIPO DE INCIDENCIA 2/
		JAZMINES, PRIVADA DE JARDINES Y ESCALANTE COLONIA ADJUNAS AGENCIA SAN MARTIN MEXICAPAM								
142	AGENCIA SAN MARTIN MEXICAPAM	CONSTRUCCION DE PAVIMENTO CON CONCRETO EN LAS CALLES ADJUNAS, COLONIA LAS PALMAS, COLONIA ADJUNAS, AGENCIA SAN MARTIN MEXICAPAM	M ²	500	11	11.3	140	378	252	COM
143	AGENCIA SAN MARTIN MEXICAPAM	CONSTRUCCION DE PAVIMENTO CON CONCRETO EN LA CALLE VICENTE GUERRERO, COLONIA EJIDAL, AGENCIA SAN MARTIN MEXICAPAM	M ²	900	11	11.3	184	497	331	COM
144	AGENCIA SAN MARTIN MEXICAPAM	CONSTRUCCION DE PAVIMENTO CON CONCRETO EN PRIVADA DE AVENIDA MONTOYA, COLONIA EJIDAL, AGENCIA SAN MARTIN MEXICAPAM	M ²	600	11	11.3	160	406	270	COM
145	AGENCIA SAN MARTIN MEXICAPAM	CONSTRUCCION DE BANQUETAS Y GUARNICIONES CALLE CHICAPAN, COLONIA ESTADO DE OAXACA, AGENCIA SAN MARTIN MEXICAPAM	M ²	1000	11	11.3	240	648	432	COM

ORDEN DE PRIORIDAD	LOCALIDAD	NOMBRE DE LA OBRA Y/O ACCIÓN	UNIDAD	CANTIDAD	NUMERO OS	NUMERO META	HOGARES	MUJERES	HOMBRES	TIPO DE INCIDENCIA 2/
146	AGENCIA SAN FELIPE DEL AGUA	AMPLIACION DE RED ELECTRICA EN CALLE CAMINO A LA CRUZ, BARRIO LA CRUZ, AGENCIA SAN FELIPE DEL AGUA	POSTE	6	1 7 11	1.1 1.2 1.4 1.1 11.1	84	227	161	DIR
147	AGENCIA SAN FELIPE DEL AGUA	REHABILITACION DE DRENAJE SANITARIO EN CALLE EL BARRIO, AGENCIA SAN FELIPE DEL AGUA	ML	138.4	1 6	1.1 1.2 1.4 6.2	80	136	90	DIR
148	AGENCIA SAN FELIPE DEL AGUA	CONSTRUCCION DE RED DE DRENAJE SANITARIO EN CALLE PIEDRA DE SAL, AGENCIA SAN FELIPE DEL AGUA	ML	470	6	1.1 1.2 1.4 6.2	140	378	252	DIR



OAXACA
PATRIMONIO CULTURAL DE LA HUMANIDAD




OAXACA DE JUÁREZ
PATRIMONIO CULTURAL DE LA HUMANIDAD
2019-2021

2019, AÑO POR LA ERRADICACIÓN DE LA VIOLENCIA CONTRA LA MUJER.

149	AGENCIA SAN FELIPE DEL AGUA	CONSTRUCCION DE PAVIMENTO CON CONCRETO EN CALLE CAMINO AL VIERO, AGENCIA SAN FELIPE DEL AGUA	M ²	2865	11	11.3	1190	3186	2124	COM
150	AGENCIA SAN FELIPE DEL AGUA	CONSTRUCCION DE PAVIMENTO CON CONCRETO EN LA CALLE EL BARRIO, AGENCIA SAN FELIPE DEL AGUA	M ²	2402.7	11	11.3	60	136	90	COM
151	AGENCIA SAN FELIPE DEL AGUA	MEJORAMIENTO DE LA CALLE CON CONCRETO EN CALLE PROLONGACION DE COLON CON CALLE HIDROCO, AGENCIA SAN FELIPE DEL AGUA	M ²	660	11	11.3	280	756	112	COM
152	AGENCIA SAN FELIPE DEL AGUA	CONSTRUCCION DE PUENTE VEHICULAR EN PARAJE LAPUENTE, AGENCIA SAN FELIPE DEL AGUA, AGENCIA SAN FELIPE DEL AGUA	M ²	80	11	11.3	480	1242	828	COM

ORDEN DE PRIORIDAD	LOCALIDAD	NOMBRE DE LA OBRA Y/O ACCIÓN	UNIDAD	CANTIDAD	NUMERO OS	NUMERO META	HOGARES	MUJERES	HOMBRES	TIPO DE INCIDENCIA 2/
153	AGENCIA SAN JUAN CHAPULTEPEC	CONSTRUCCION DE ELECTRICACION DE LAS CALLES 21 DE SEPTIEMBRE, MONTE CARLO ENRIQUINO ZARATA Y MONTE BLANCO, COLONIA AMPLIACION SAN JUAN, AGENCIA SAN JUAN CHAPULTEPEC	POSTE	12	1 7 11	1.1 1.2 1.4 7.1 11.1	168	454	302	DIR
154	AGENCIA SAN JUAN CHAPULTEPEC	CONSTRUCCION DE ELECTRICACION EN CALLE LOS MANGALES, SECTOR PLAZUELA, AGENCIA SAN JUAN CHAPULTEPEC	POSTE	2	1 7 11	1.1 1.2 1.4 7.1 11.1	36	70	47	DIR
155	AGENCIA SAN JUAN CHAPULTEPEC	CONSTRUCCION DE ELECTRICACION DE LA CALLE BUENOS AIRES, CALLE CALLE PANAMA Y CALLE EL COQUITO, BARRIO EL COQUITO, AGENCIA SAN JUAN CHAPULTEPEC	POSTE	8	1 7 11	1.1 1.2 1.4 7.1 11.1	84	227	161	DIR
156	AGENCIA SAN JUAN CHAPULTEPEC	AMPLIACION DE RED ELECTRICA EN CALLE BUENOS AIRES Y CALLE LAS PERLAS, BARRIO EL COQUITO Y BARRIO LA CUVITA, AGENCIA SAN JUAN CHAPULTEPEC	POSTE	7	1 7 11	1.1 1.2 1.4 7.1 11.1	84	227	161	DIR



OAXACA
PATRIMONIO CULTURAL DE LA HUMANIDAD

OAXACA DE JUÁREZ
PATRIMONIO CULTURAL DE LA HUMANIDAD
2019-2021

2019, AÑO POR LA ERRADICACIÓN DE LA VIOLENCIA CONTRA LA MUJER.

157	AGENCIA SAN JUAN CHAPULTEPEC	CONSTRUCCIÓN DE RED ELÉCTRICA EN LA CALLE 6A PRIVADA DE NIÑO ARTILLERO CON JOSEFA ORTIZ DE DOMÍNGUEZ BARRIO EL PROGRESO. AGENCIA SAN JUAN CHAPULTEPEC	POSTE	2	1 7 11	1.1 1.2 1.4 7.1 11.1	28	76	50	DIR
158	AGENCIA SAN JUAN CHAPULTEPEC	CONSTRUCCIÓN DE ALUMBRADO PÚBLICO EN LAS CALLES BUENOS AIRES Y LAS PEÑAS BARRIO EL COQUITO. AGENCIA SAN JUAN CHAPULTEPEC	LUMINARIA	7	7 11	7.1 11.3	4	10	6	COM
159	AGENCIA SAN JUAN CHAPULTEPEC	CONSTRUCCIÓN DE DRENAJE PLUVIAL EN LA CALLE DONAJE DEL TRAMO PRIMERO DE MAYO A LA CARRETERA VIEJA MONTAUBAN BARRIO EL PROGRESO. AGENCIA SAN JUAN CHAPULTEPEC	ML	300	1 6	1.1 1.2 1.4 6.2	180	260	190	DIR
160	AGENCIA SAN JUAN CHAPULTEPEC	REHABILITACION DE DRENAJE SANITARIO EN LA 3ra PRIVADA DE JOSEFA ORTIZ DE DOMÍNGUEZ BARRIO EL PROGRESO. AGENCIA SAN JUAN CHAPULTEPEC	ML	105.6	1 6	1.1 1.2 1.4 6.2	37	127	85	DIR
161	AGENCIA SAN JUAN CHAPULTEPEC	REHABILITACION DE DRENAJE SANITARIO EN PROLONGACION DE 3ra PRIVADA DEL CALVARIO BARRIO LA CUENTA. AGENCIA SAN JUAN CHAPULTEPEC	ML	112	1 6	1.1 1.2 1.4 6.2	37	100	67	DIR
162	AGENCIA SAN JUAN CHAPULTEPEC	MEJORAMIENTO DE DRENAJE SANITARIO EN PRIMERA PRIVADA DE TERCER DE SEPTIEMBRE BARRIO EL COQUITO. AGENCIA SAN JUAN CHAPULTEPEC	ML	191	1 6	1.1 1.2 1.4 6.2	35	96	63	DIR
163	AGENCIA SAN JUAN CHAPULTEPEC	REHABILITACION DE DRENAJE SANITARIO DE LA CALLE NIÑO ARTILLERO A LA 4a PRIVADA DE NIÑO ARTILLERO SOBRE JOSEFA ORTIZ DE DOMÍNGUEZ. AGENCIA SAN JUAN CHAPULTEPEC	ML	40	1 6	1.1 1.2 1.4 6.2	15	27	19	DIR
164	AGENCIA SAN JUAN CHAPULTEPEC	REHABILITACION DE DRENAJE SANITARIO SOBRE AVENIDA LA PAZ DE CARRETERA ANTIOQUA A MONTE ALBAN A AVENIDA CHAPULTEPEC. AGENCIA SAN JUAN CHAPULTEPEC	ML	100	1 6	1.1 1.2 1.4 6.2	30	135	90	DIR

OAXACA
GOBIERNO MUNICIPAL

OAXACA DE JUÁREZ
PATRIMONIO CULTURAL DE LA HUMANIDAD
2019-2021

2019, AÑO POR LA ERRADICACIÓN DE LA VIOLENCIA CONTRA LA MUJER.

165	AGENCIA SAN JUAN CHAPULTEPEC	REHABILITACION DE LA RED DE AGUA POTABLE EN LA CALLE 13 DE SEPTIEMBRE ENTRE 1ro DE MAYO Y NIÑO ARTILLERO BARRIO EL COQUITO. AGENCIA SAN JUAN CHAPULTEPEC	ML	102.04	1 6	1.1 1.2 1.4 6.1 6.4	40	108	72	DIR
166	AGENCIA SAN JUAN CHAPULTEPEC	AMPLIACION DE RED DE AGUA POTABLE EN CALLE 190 DE MAYO DEL TRAMO GALEANA A LA CALLE 13 DE SEPTIEMBRE BARRIO LA CUEVITA BARRIO EL COQUITO. AGENCIA SAN JUAN CHAPULTEPEC	ML	390	1 6	1.1 1.2 1.4 6.1 6.4	13	35	24	DIR
167	AGENCIA SAN JUAN CHAPULTEPEC	REHABILITACION DE LA RED DE AGUA POTABLE EN LA CALLE SOBRE LA CALLE PRIMERO DE MAYO DEL TRAMO DE LA CALLE PIRLA A GUADALUPE VICTORIA BARRIO EL PROGRESO. AGENCIA SAN JUAN CHAPULTEPEC	ML	600	1 6	1.1 1.2 1.4 6.1 6.4	176	476	317	DIR
168	AGENCIA SAN JUAN CHAPULTEPEC	REHABILITACION DE LA RED DE AGUA POTABLE EN 4a PRIVADA DE NIÑO ARTILLERO DEL TRAMO PRIMERO DE MAYO A NIÑO ARTILLERO BARRIO LA CUEVITA. AGENCIA SAN JUAN CHAPULTEPEC	ML	81.7	1 6	1.1 1.2 1.4 6.1 6.4	26	70	47	DIR
169	AGENCIA SAN JUAN CHAPULTEPEC	REHABILITACION DE RED DE AGUA POTABLE EN 1ra PRIVADA DE PRIMERO DE MAYO BARRIO EL COQUITO. AGENCIA SAN JUAN CHAPULTEPEC	ML	72.36	1 6	1.1 1.2 1.4 6.1 6.4	26	70	47	DIR
170	AGENCIA SAN JUAN CHAPULTEPEC	REHABILITACION DE LA RED DE AGUA POTABLE EN CALLE GEMA DEL TRAMO CINCO DE MAYO A LA CALLE ESMERALDA. AGENCIA SAN JUAN CHAPULTEPEC	ML	360	1 6	1.1 1.2 1.4 6.1 6.4	12	30	22	DIR
171	AGENCIA SAN JUAN CHAPULTEPEC	AMPLIACION DE LA RED DE AGUA POTABLE EN LAS CALLES PIRLA VICENTE SUAREZ JUAN ESCUTIA DEL TRAMO NIÑO ARTILLERO A PRIMERO DE MAYO TRAMO DONAJE SANTA ANITA/PARTE	ML	300	1 6	1.1 1.2 1.4 6.1 6.4	48	130	86	DIR

OAXACA
GOBIERNO MUNICIPAL

OAXACA DE JUÁREZ
PATRIMONIO CULTURAL DE LA HUMANIDAD
2019-2021

2019, AÑO POR LA ERRADICACIÓN DE LA VIOLENCIA CONTRA LA MUJER.

AGENCIA	DESCRIPCIÓN DEL PROYECTO	M²	1	2	3	4	5	6	7	8	9	10
AGENCIA SAN JUAN CHAPULTEPEC	MEJA, AGENCIA SAN JUAN CHAPULTEPEC											COM
172	AGENCIA SAN JUAN CHAPULTEPEC CONSTRUCCIÓN DE PAVIMENTO CON CONCRETO DEL ANDADOR DE LAS PEÑAS, BARRIO EL ROSARIO PARTE ALTA, AGENCIA SAN JUAN CHAPULTEPEC.	M²	280	11	11.3	84	227	151				COM
173	AGENCIA SAN JUAN CHAPULTEPEC MEJORAMIENTO DE LA CALLE CON CONCRETO 3RA. PRIVADA DE NIÑO ARTILLERO DE PRIMERO DE MAYO A NIÑO ARTILLERO, BARRIO PROGRESO, AGENCIA SAN JUAN CHAPULTEPEC.	M²	300	11	11.3	72	194	130				COM
174	AGENCIA SAN JUAN CHAPULTEPEC CONSTRUCCIÓN DE PAVIMENTO DE CONCRETO EN LA CALLE JUAN ESCOBAR TRAMO CARRETERA A MONTE ALBA A NIÑO ARTILLERO, SECTOR VICENTE SUAREZ, AGENCIA SAN JUAN CHAPULTEPEC.	M²	280	11	11.3	88	194	122				COM
175	AGENCIA SAN JUAN CHAPULTEPEC REHABILITACIÓN DE BANQUETA EN LA CALLE PRIMERO DE MAYO DEL TRAMO PIPILA A JOSEFA ORTIZ DOMÍNGUEZ BARRIO EL PROGRESO, AGENCIA SAN JUAN CHAPULTEPEC.	M²	300	11	11.3	36	97	65				COM
176	AGENCIA SAN JUAN CHAPULTEPEC CONSTRUCCIÓN DE RAMPA PARA ACCESO Y APOYO DE LAS PERSONAS DISCAPACITADAS EN LA CALLE ART. 123 ESQUINA CON ESMERALDA SANTA ANITA PARTE MEDIA, AGENCIA SAN JUAN CHAPULTEPEC.	M²	24	4	4.5	36	97	65				COM
177	AGENCIA SAN JUAN CHAPULTEPEC CONSTRUCCIÓN DE MURO DE CONTENCIÓN EN LA CALLE DE LA CRUZ, BARRIO SANTA ANITA PARTE ALTA, AGENCIA SAN JUAN CHAPULTEPEC.	M²	20	11	11.3	64	173	115				COM
178	AGENCIA SAN JUAN CHAPULTEPEC CONSTRUCCIÓN DE MURO DE CONTENCIÓN EN PRIVADA DEL	M²	94	11	11.3	340	648	432				COM

OAXACA
Patrimonio Cultural de la Humanidad
2019-2021

Plaza de la Danza s/n, Centro Histórico, Oaxaca de Juárez, Oax., México. T. 951 961 3033

OAXACA DE JUÁREZ
PATRIMONIO CULTURAL DE LA HUMANIDAD
2019-2021

2019, AÑO POR LA ERRADICACIÓN DE LA VIOLENCIA CONTRA LA MUJER.

AGENCIA	DESCRIPCIÓN DEL PROYECTO	M²	1	2	3	4	5	6	7	8	9	10
179	AGENCIA SAN JUAN CHAPULTEPEC CONSTRUCCIÓN DE MURO DE CONTENCIÓN EN CALLE ANDADOR DE SAN VICARIO, BARRIO EL PROGRESO, AGENCIA SAN JUAN CHAPULTEPEC.	M²	100	11	11.3	1750	4725	3150				COM
180	AGENCIA SAN JUAN CHAPULTEPEC MEJORAMIENTO DEL DRENAJE PLUVIAL EN LA CALLE AVENIDA LA PAZ ESQUINA CON AGUIRRE, MUDIA SANTA ANITA PARTE ALTA, AGENCIA SAN JUAN CHAPULTEPEC.	ML	20	1	1.1	15	43	29				DIR
181	AGENCIA SAN JUAN CHAPULTEPEC CONSTRUCCIÓN DE DRENAJE PLUVIAL EN CALLE JOSEFA ORTIZ DE DOMÍNGUEZ DEL TRAMO LAS PEÑAS A PRIMERO DE MAYO, BARRIO PROGRESO, AGENCIA SAN JUAN CHAPULTEPEC.	ML	70	1	1.1	17	46	31				DIR
182	AGENCIA SAN JUAN CHAPULTEPEC CONSTRUCCIÓN DE DRENAJE PLUVIAL DE AVENIDA LA PAZ A CALLE HEDGLO A LA COLINDANCIA DE LA FABRICA DE TRIPLEX, AGENCIA SAN JUAN CHAPULTEPEC.	ML	100	1	1.1	70	189	128				DIR
183	AGENCIA SAN JUAN CHAPULTEPEC CONSTRUCCIÓN DE DRENAJE PLUVIAL EN LA CERRADA DE AVENIDA CHAPULTEPEC ATAVUJANDO LAS CANCHAS, SECTOR PLAZUELA, AGENCIA SAN JUAN CHAPULTEPEC.	ML	60	1	1.1	30	81	54				DIR
184	AGENCIA SAN JUAN CHAPULTEPEC CONSTRUCCIÓN DE MURO DE CONTENCIÓN EN ANDADOR COSQUEZA DEL TRAMO LEONA VICARIO A TERCERA PRIVADA DE NIÑO ARTILLERO, BARRIO EL PROGRESO, AGENCIA SAN JUAN CHAPULTEPEC.	M²	100	11	11.3	100	270	180				COM
185	AGENCIA SAN JUAN CHAPULTEPEC MEJORAMIENTO DE LA CALLE JOSEFA ORTIZ CON CONCRETO DE CALLE DEL TRAMO LAS PEÑAS A LA CALLE PRIMERO DE MAYO.	M²	400	11	11.3	180	486	324				COM

OAXACA
Patrimonio Cultural de la Humanidad
2019-2021

Plaza de la Danza s/n, Centro Histórico, Oaxaca de Juárez, Oax., México. T. 951 961 3033



OAXACA DE JUÁREZ
 INSTITUCIÓN CULTURAL DE LA HUMANIDAD
 2019-2021

2019. AÑO POR LA ERRADICACIÓN DE LA VIOLENCIA CONTRA LA MUJER.

186	AGENCIA SAN JUAN CHAPULTEPEC	CONSTRUCCIÓN DE AULAS EN LA PRIMARIA BAHON BOLNAR COLONIA LAS PEÑAS CLAVE 20092889	AULA	3	1	4	1.1 1.2 1.4 4.1 4.2	36	24	COM
187	AGENCIA SAN JUAN CHAPULTEPEC	CONSTRUCCIÓN DE AULAS SECUNDARIA GENERAL HEROES DE CHAPULTEPEC SANTA ANTA PARTE CLAVE 20092889	AULA	2	1	4	1.1 1.2 1.4 4.1 4.2	36	24	COM
188	AGENCIA SAN JUAN CHAPULTEPEC	CONSTRUCCIÓN DE BIBLIOTECA EN LA SECUNDARIA GENERAL HEROES DE CHAPULTEPEC SANTA ANTA PARTE BAHU. AGENCIA SAN JUAN CHAPULTEPEC	M ²	48	4	4	4.1 4.2 4.5	36	24	COM
189	AGENCIA SAN JUAN CHAPULTEPEC	CONSTRUCCIÓN DE TECHADO EN AREA DE IMPARTICION DE EDUCACION FISICA DE LA PRIMARIA NIÑOS HEROES COLONIA LOMAS DE SAN JUAN CLAVE 20092889	M ²	300	4	4	4.1 4.2 4.5	370	180	COM
190	AGENCIA SAN JUAN CHAPULTEPEC	MEJORAMIENTO DE BANDA PERIMETRAL DEL JARDIN DE NIÑOS ESPERANZA ALFARO CLAVE 20092889	M ²	400	4	4	4.2 4.5	36	24	COM
191	AGENCIA SAN JUAN CHAPULTEPEC	MEJORAMIENTO DE BANDA PERIMETRAL DEL JARDIN DE NIÑOS JUAN ESCUTIA CLAVE 20092889 BARRIO EL COGUITO	M ²	200	4	4	4.2 4.5	36	24	COM

ORDEN DE PRIORIDAD	LOCALIDAD	NOMBRE DE LA OBRA Y/O ACCION	UNIDAD	CANTIDAD	NUMERO ODS	NUMERO META	HOGARES	MUJERES	HOMBRES	TIPO DE INICIATIVA 2
192	AGENCIA SANTA ROSA PANZACOLA	CONSTRUCCIÓN DE ELECTRIFICACION EN CALLE 20 DE NOVIEMBRE COLONIA 21 DE MARZO. AGENCIA SANTA ROSA PANZACOLA	POSTE	6	1 7 11	1.1 1.2 7.1 11.1	84	227	191	DIR
193	AGENCIA SANTA ROSA PANZACOLA	AMPLIACION DE RED ELECTRICA EN CALLE AGUSTIN MELGAR Y VICENTE SUAREZ COLONIA	POSTE	4	1 7 11	1.1 1.2 7.1 11.1	5	14	9	DIR



OAXACA DE JUÁREZ
 INSTITUCIÓN CULTURAL DE LA HUMANIDAD
 2019-2021

2019. AÑO POR LA ERRADICACIÓN DE LA VIOLENCIA CONTRA LA MUJER.

184	AGENCIA SANTA ROSA PANZACOLA	CONSTRUCCIÓN DE ELECTRIFICACION EN AV. LA PAZ COLONIA 21 DE MARZO. AGENCIA SANTA ROSA PANZACOLA	POSTE	8	1 7 11	1.1 1.2 1.4 7.1 11.1	112	302	202	DIR
185	AGENCIA SANTA ROSA PANZACOLA	CONSTRUCCIÓN DE RED DE DRENAJE SANITARIO EN PRIVADA DE PROLONGACION DE INSURGENTES COLONIA ADOLFO LOPEZ MATEOS. AGENCIA SANTA ROSA PANZACOLA	ML	150.2	1 6	1.1 1.2 1.4 6.2	67	181	121	DIR
186	AGENCIA SANTA ROSA PANZACOLA	CONSTRUCCIÓN DE DRENAJE SANITARIO. CALLE ANDADOR OCOYANA E INTERCONEXION A CALLE BROADWAY COLONIA NEZA CUBI. AGENCIA SANTA ROSA PANZACOLA	ML	76.63	1 6	1.1 1.2 1.4 6.2	35	95	63	DIR
187	AGENCIA SANTA ROSA PANZACOLA	CONSTRUCCIÓN DE DRENAJE SANITARIO EN LOS ANDADORES CARBONERA 20 DE DICIEMBRE. QUENDOLA. YUCUNAMA Y MATZA. COLONIA NEZA CUBI. AGENCIA SANTA ROSA PANZACOLA	ML	123	1 6	1.1 1.2 1.4 6.2	60	162	108	DIR
188	AGENCIA SANTA ROSA PANZACOLA	REPARACION DE LA RED DE DRENAJE SANITARIO EN CALLE ONCE Y ANDADOR AGATA COLONIA LOMAS DE SAN JACINTO SECTOR 2. AGENCIA SANTA ROSA PANZACOLA	ML	89.8	1 6	1.1 1.2 1.4 6.2	40	108	72	DIR
189	AGENCIA SANTA ROSA PANZACOLA	CONSTRUCCIÓN DE RED DE DRENAJE SANITARIO EN PRIVADA DE PROLONGACION DE INSURGENTES COLONIA ADOLFO LOPEZ MATEOS PARTE ALTA. AGENCIA SANTA ROSA PANZACOLA	ML	150.2	1 6	1.1 1.2 1.4 6.2	30	81	54	DIR
190	AGENCIA SANTA ROSA PANZACOLA	CONSTRUCCIÓN DE DRENAJE SANITARIO EN ANDADOR CERRO DEL OLANAY CERRO ZAPOTE. SANTA ROSA. AGENCIA SANTA ROSA PANZACOLA	ML	133	1 6	1.1 1.2 1.4 6.2	60	162	108	DIR



OAXACA DE JUÁREZ
MUNICIPIO CULTURAL DE LA HERMANIDAD
2019-2021

2019. AÑO POR LA ERRADICACIÓN DE LA VIOLENCIA CONTRA LA MUJER*

201	AGENCIA SANTA ROSA PANZACOLA	REHABILITACIÓN DE RED DE DRENAJE SANITARIO EN CALLE 15 DE MAYO, COLONIA LOMAS DE SAN JACINTO SECTOR 6, AGENCIA SANTA ROSA PANZACOLA	ML	112	1 6	1.1 1.4 6.2	34	92	61	DIR
202	AGENCIA SANTA ROSA PANZACOLA	REHABILITACIÓN DE RED DE DRENAJE SANITARIO EN CALLE REFORMA Y ANADOR MATEO, COLONIA LOMAS DE SAN JACINTO SECTOR 8, AGENCIA SANTA ROSA PANZACOLA	ML	100	1 6	1.1 1.2 6.2	36	97	65	DIR
203	AGENCIA SANTA ROSA PANZACOLA	REHABILITACIÓN DE RED DE DRENAJE SANITARIO EN CALLE ANADOR LA PAZ SECTOR 8, AGENCIA SANTA ROSA PANZACOLA	ML	180	1 6	1.1 1.2 1.4 6.2	70	189	126	DIR
204	AGENCIA SANTA ROSA PANZACOLA	REHABILITACIÓN DE RED DE DRENAJE SANITARIO DE LA CALLE SINGLA ENTRE LAS CALLES BAHIA CALIFORNIA Y SONORA DE LA COLONIA LINDA VISTA, AGENCIA SANTA ROSA PANZACOLA	ML	150	1 6	1.1 1.2 1.4 6.2	20	54	30	DIR
205	AGENCIA SANTA ROSA PANZACOLA	CONSTRUCCIÓN DE DRENAJE SANITARIO EN CALLE TIERRA Y LIBERTAD, COLONIA 10 DE ABRIL, AGENCIA SANTA ROSA PANZACOLA	ML	210	1 6	1.1 1.2 1.4 6.2	55	149	99	DIR
206	AGENCIA SANTA ROSA PANZACOLA	CONSTRUCCIÓN DE DRENAJE SANITARIO EN ANADOR RICARDO FLORES MAGÓN, COLONIA 10 DE ABRIL, AGENCIA SANTA ROSA PANZACOLA	ML	96	1 6	1.1 1.2 1.4 6.2	30	81	54	DIR
207	AGENCIA SANTA ROSA PANZACOLA	CONSTRUCCIÓN DE DRENAJE SANITARIO EN CALLE ANADOR ORIENTE Y PRIVADA DE ANADOR ORIENTE, COLONIA LOMAS DE SAN JACINTO SECTOR 5, AGENCIA SANTA ROSA PANZACOLA	ML	161.3	1 6	1.1 1.2 1.4 6.2	50	136	90	DIR
208	AGENCIA SANTA ROSA PANZACOLA	AMPLIACIÓN DE RED DE DRENAJE SANITARIO EN ANADOR GUESHIBA, COLONIA NEZA CUBI, AGENCIA SANTA ROSA PANZACOLA	ML	40	1 6	1.1 1.2 1.4 6.2	12	32	22	DIR

OAXACA DE JUÁREZ
MUNICIPIO CULTURAL DE LA HERMANIDAD
2019-2021

2019. AÑO POR LA ERRADICACIÓN DE LA VIOLENCIA CONTRA LA MUJER*

209	AGENCIA SANTA ROSA PANZACOLA	AMPLIACIÓN DE RED DE DRENAJE SANITARIO EN NEZA NABAN E ITANDEHUI, COLONIA NEZA CUBI, AGENCIA SANTA ROSA PANZACOLA	ML	20	1 6	1.1 1.2 1.4 6.2	5	16	11	DIR
210	AGENCIA SANTA ROSA PANZACOLA	AMPLIACIÓN DE RED DE DRENAJE SANITARIO EN CALLE CINCE ANADORES SECTOR 2, COLONIA RUGARILME, COLONIA HELADO RAMBRES LOPEZ, AGENCIA SANTA ROSA PANZACOLA	ML	136	1 6	1.1 1.2 1.4 6.2	34	92	61	DIR
211	AGENCIA SANTA ROSA PANZACOLA	REHABILITACIÓN DE DRENAJE SANITARIO EN ANADOR LA PAZ, SECTOR 6, COLONIA LOMAS DE SAN JACINTO, AGENCIA SANTA ROSA PANZACOLA	ML	115.9	1 6	1.1 1.2 1.4 6.2	55	149	99	DIR
212	AGENCIA SANTA ROSA PANZACOLA	CONSTRUCCIÓN DE DRENAJE SANITARIO EN ARRIOY SOLIDARIDAD, TRAMO LAZARO CARDENAS A TIERRA LIBERTAD, COLONIA 10 DE ABRIL, AGENCIA SANTA ROSA PANZACOLA	ML	191.6	1 6	1.1 1.2 1.4 6.2	30	81	54	DIR
213	AGENCIA SANTA ROSA PANZACOLA	CONSTRUCCIÓN DE RED DE DRENAJE SANITARIO EN SEGUNDA PRIVADA DE FLORES MAGON, COLONIA 10 DE ABRIL, AGENCIA SANTA ROSA PANZACOLA	ML	36	1 6	1.1 1.2 1.4 6.2	25	68	45	DIR
214	AGENCIA SANTA ROSA PANZACOLA	CONSTRUCCIÓN DE SISTEMA DE AGUA POTABLE EN CALLE FORTIN Y SUS DOS PRIVADAS, COLONIA ADOLFO LOPEZ MATEOS, AGENCIA SANTA ROSA PANZACOLA	ML	738	1 6	1.1 1.2 1.4 6.4	140	378	252	DIR
215	AGENCIA SANTA ROSA PANZACOLA	CONSTRUCCIÓN DE RED DE AGUA POTABLE EN VARIAS CALLES DE LA COLONIA 21 DE MARZO, AGENCIA SANTA ROSA PANZACOLA	ML	614	1 6	1.1 1.2 1.4 6.4	180	486	324	DIR
216	AGENCIA SANTA ROSA PANZACOLA	AMPLIACIÓN DE LA RED DE AGUA POTABLE EN LA CALLE GUADALUPE Y ANADORES, COLONIA LOMAS PANORAMICAS, AGENCIA SANTA ROSA PANZACOLA	ML	470	1 6	1.1 1.2 1.4 6.4	120	324	216	DIR



OAXACA DE JUÁREZ
PATRIMONIO CULTURAL DE LA HUMANIDAD
2019-2021

"2019, AÑO POR LA ERRADICACIÓN DE LA VIOLENCIA CONTRA LA MUJER".

186	AGENCIA SAN JUAN CHAPULTEPEC	CONSTRUCCIÓN DE ALILAS EN LA PRIMARIA SIMON BOLIVAR COLONIA LAS PEÑAS. CLAVE 200R2388K	AULA	2	1	1.2 1.4 4.1 4.2	36	24	COM
187	AGENCIA SAN JUAN CHAPULTEPEC	CONSTRUCCIÓN DE ALILAS EN LA SECUNDARIA GENERAL HEROES DE CHAPULTEPEC. SANTA ANITA PARTE BAJA. CLAVE 200E8205X	AULA	2	1	1.1 1.4 4.1 4.2	36	24	COM
188	AGENCIA SAN JUAN CHAPULTEPEC	CONSTRUCCIÓN DE BIBLIOTECA EN LA SECUNDARIA GENERAL HEROES DE CHAPULTEPEC. SANTA ANITA PARTE BAJA. AGENCIA SAN JUAN CHAPULTEPEC.	M ²	48	4	4.1 4.2 4.5	36	24	COM
189	AGENCIA SAN JUAN CHAPULTEPEC	CONSTRUCCIÓN DE TICHADO EN AREA DE IMPARTICION DE EDUCACION FISICA DE LA PRIMARIA NINOS HEROES. COLONIA LOMAS DE SAN JUAN. CLAVE 200R2382H	M ²	300	4	4.5 4.2 4.5	270	180	COM
190	AGENCIA SAN JUAN CHAPULTEPEC	MELJORAMIENTO DE BANDA PERIMETRAL DEL JARDIN DE NIÑOS ESPERANZA ALFARO. CLAVE 200N0870	M ²	400	4	4.2 4.5	36	24	COM
191	AGENCIA SAN JUAN CHAPULTEPEC	MELJORAMIENTO DE BANDA PERIMETRAL DEL JARDIN DE NIÑOS JUAN ESCUTIA. CLAVE 200J2303K	M ²	200	4	4.2 4.5	36	24	COM

ORDEN DE PRIORIDAD	LOCALIDAD	NOMBRE DE LA OBRA Y/O ACCION	UNIDAD	CANTIDAD	NUMERO OOS	NUMERO META	HOGARES	MUJERES	HOMBRES	TIPO DE INCIDENCIA
182	AGENCIA SANTA ROSA PANZACOLA	CONSTRUCCIÓN DE ELECTRICACION EN CALLE 30 DE NOVIEMBRE COLONIA 21 DE MARZO. AGENCIA SANTA ROSA PANZACOLA	POSTE	6	1 7 11	1.1 1.2 1.4 7.1 11.1	84	227	151	DIR
192	AGENCIA SANTA ROSA PANZACOLA	AMPLIACION DE RED ELECTRICA EN CALLE AGUSTIN MELGAR Y VICENTE SUAREZ COLONIA	POSTE	4	1 7 11	1.1 1.2 7.1 7.1 11.1	6	14	9	DIR

OAXACA



OAXACA DE JUÁREZ
PATRIMONIO CULTURAL DE LA HUMANIDAD
2019-2021

"2019, AÑO POR LA ERRADICACIÓN DE LA VIOLENCIA CONTRA LA MUJER".

225	AGENCIA SANTA ROSA PANZACOLA	CONSTRUCCIÓN DE PAVIMENTO CON CONCRETO EN CALLE TALOC COLONIA VISTA HERMOSA. AGENCIA SANTA ROSA PANZACOLA	M ²	549.5	11	11.3	153	440	294	COM
226	AGENCIA SANTA ROSA PANZACOLA	PAVIMENTACION DE LA CALLE MORTE OMBES. COLONIA MELADO RAMIREZ LOPEZ. AGENCIA SANTA ROSA PANZACOLA	M ²	212	11	11.3	47	127	85	COM
227	AGENCIA SANTA ROSA PANZACOLA	CONSTRUCCIÓN DE PAVIMENTO CON CONCRETO EN PASADOR 24 DE FEBRERO Y BARRIO DE LOUIS DE SAN JACINTO SECTOR 6. AGENCIA SANTA ROSA PANZACOLA	M ²	380	11	11.3	117	316	211	COM
228	AGENCIA SANTA ROSA PANZACOLA	PAVIMENTACION CON CONCRETO EN CALLE 19 DE ENERO. ENTRE JUSTO SIERRA Y JAME TORRES BODET. COLONIA DEL MAESTRO. AGENCIA SANTA ROSA PANZACOLA	M ²	480	11	11.3	138	373	248	COM
229	AGENCIA SANTA ROSA PANZACOLA	CONSTRUCCIÓN DE PAVIMENTO CON CONCRETO EN CALLE VICENTE GONZALEZ ENTRE JUSTO SIERRA Y AVENIDA EDOMARCO VASCONCELOS. COLONIA DEL MAESTRO. AGENCIA SANTA ROSA PANZACOLA	M ²	172	11	11.3	52	140	93.6	COM
230	AGENCIA SANTA ROSA PANZACOLA	CONSTRUCCIÓN DE PAVIMENTO CON CONCRETO EN CALLE JOHN DEWEIT. COLONIA DEL MAESTRO. AGENCIA SANTA ROSA PANZACOLA	M ²	1056	11	11.3	320	864	576	COM
231	AGENCIA SANTA ROSA PANZACOLA	CONSTRUCCIÓN DE PAVIMENTO CON CONCRETO EN PRIMADA DE JUSTO SIERRA. COLONIA DEL MAESTRO. AGENCIA SANTA ROSA PANZACOLA	M ²	638	11	11.3	180	68	46	COM
232	AGENCIA SANTA ROSA PANZACOLA	CONSTRUCCIÓN DE PAVIMENTO CON CONCRETO EN CALLE GUILLERMO GAY. COLONIA DEL MAESTRO. AGENCIA SANTA ROSA PANZACOLA	M ²	103	11	11.3	32	87	58	COM

OAXACA

OAXACA DE JUÁREZ
PATRIMONIO CULTURAL DE LA HUMANIDAD
2019-2021

"2019, AÑO POR LA ERRADICACIÓN DE LA VIOLENCIA CONTRA LA MUJER".

233	AGENCIA SANTA ROSA PANZACOLA	CONSTRUCCION DE PAVIMENTO CON CONCRETO EN SEGUNDA PRIVADA DE ABRAHAM CASTELLANOS DEL MAESTRO. AGENCIA SANTA ROSA PANZACOLA	M ²	484	11	11.3	140	378	252	COM
234	AGENCIA SANTA ROSA PANZACOLA	CONSTRUCCION DE PAVIMENTO CON CONCRETO EN CALLE ENRIQUE C. REEBBEN. AGENCIA SANTA ROSA PANZACOLA	M ²	3181.5	11	11.3	808	2181	1454	COM
235	AGENCIA SANTA ROSA PANZACOLA	CONSTRUCCION DE PAVIMENTO CON CONCRETO EN CALLE CASANO CONSATI. COLONIA DEL MAESTRO. AGENCIA SANTA ROSA PANZACOLA	M ²	2191	11	11.3	984	2657	1771	COM
236	AGENCIA SANTA ROSA PANZACOLA	CONSTRUCCION DE PAVIMENTO CON CONCRETO EN CALLE JOHN LOOKE. COLONIA DEL MAESTRO. AGENCIA SANTA ROSA PANZACOLA	M ²	674.8	11	11.3	185	510	310	COM
237	AGENCIA SANTA ROSA PANZACOLA	CONSTRUCCION DE PAVIMENTO CON CONCRETO EN CALLE GREGORIO TORRES QUINTERO. COLONIA DEL MAESTRO. AGENCIA SANTA ROSA PANZACOLA	M ²	2571.8	11	11.3	700	1890	1280	COM
238	AGENCIA SANTA ROSA PANZACOLA	CONSTRUCCION DE PAVIMENTO CON CONCRETO EN CALLE 21 DE MARZO SECTOR 5, LOMAS DE SAN JACINTO. AGENCIA SANTA ROSA PANZACOLA	M ²	815.72	11	11.3	248	670	448	COM
239	AGENCIA SANTA ROSA PANZACOLA	CONSTRUCCION DE PAVIMENTO CON CONCRETO EN CALLE MERIDA. COLONIA LINDA VISTA. AGENCIA SANTA ROSA PANZACOLA	M ²	680	11	11.3	264	715	475	COM
240	AGENCIA SANTA ROSA PANZACOLA	CONSTRUCCION DE PAVIMENTO CON CONCRETO EN CALLE VERACRUZ. COLONIA LINDA VISTA. AGENCIA SANTA ROSA PANZACOLA	M ²	234.9	11	11.3	55	148	99	COM
241	AGENCIA SANTA ROSA PANZACOLA	CONSTRUCCION DE PAVIMENTO CON CONCRETO EN CALLE CALIFORNIA. COLONIA LINDA VISTA. AGENCIA SANTA ROSA PANZACOLA	M ²	1887.24	11	11.3	443	1197	798	COM

OAXACA
GOBIERNO MUNICIPAL

33

OAXACA DE JUÁREZ
PATRIMONIO CULTURAL DE LA HUMANIDAD
2019-2021

"2019, AÑO POR LA ERRADICACIÓN DE LA VIOLENCIA CONTRA LA MUJER".

	AGENCIA SANTA ROSA PANZACOLA	VISTA								
242	AGENCIA SANTA ROSA PANZACOLA	CONSTRUCCION DE PAVIMENTO CON CONCRETO EN LA CALLE MOCTEZUMA. COLONIA CUAHUTEMOC. AGENCIA SANTA ROSA PANZACOLA	M ²	700	11	11.3	168	484	302	COM
243	AGENCIA SANTA ROSA PANZACOLA	CONSTRUCCION DE MURO DE CONTENCIÓN CALLE JUPITER. COL. LOMAS DE SAN JACINTO SECTOR 1 AGENCIA SANTA ROSA PANZACOLA	M ²	278.9	11	11.3	289	727	484	COM
244	AGENCIA SANTA ROSA PANZACOLA	CONSTRUCCION DE MURO DE CONTENCIÓN EN CALLE 21 DE MARZO. COL. LOMAS DE SAN JACINTO. SECTOR 5. AGENCIA SANTA ROSA PANZACOLA	M ²	418.18	11	11.3	419	1132	754	COM
245	AGENCIA SANTA ROSA PANZACOLA	CONSTRUCCION DE MURO DE CONTENCIÓN EN CALLE 18 DE MAYO. COL. LOMAS DE SAN JACINTO. SECTOR 6. AGENCIA SANTA ROSA PANZACOLA	M ²	438.38	11	11.3	408	1102	734	COM
246	AGENCIA SANTA ROSA PANZACOLA	CONSTRUCCION DE MURO DE CONTENCIÓN EN CALLE 21 DE MARZO. COL. LOMAS DE SAN JACINTO. SECTOR 7. AGENCIA SANTA ROSA PANZACOLA	M ²	534.73	11	11.3	540	1458	872	COM
247	AGENCIA SANTA ROSA PANZACOLA	CONSTRUCCION DE MURO DE CONTENCIÓN EN CALLE REFORMA Y CALLE 10 DE ABRIL. COL. LOMAS DE SAN JACINTO SECTOR 7. AGENCIA SANTA ROSA PANZACOLA	M ²	764.45	11	11.3	798	2041	1381	COM
248	AGENCIA SANTA ROSA PANZACOLA	CONSTRUCCION DE MURO DE CONTENCIÓN EN CALLE CAMINO NACIONAL. COL. LOMAS DE SAN JACINTO. SECTOR 8. AGENCIA SANTA ROSA PANZACOLA	M ²	415.40	11	11.3	407	1099	733	COM
249	AGENCIA SANTA ROSA PANZACOLA	CONSTRUCCION DE MURO DE CONTENCIÓN EN PROLONGACION DE INBURGENTES. COL. LOMAS DE SAN JACINTO. SECTOR 8. AGENCIA SANTA ROSA PANZACOLA	M ²	139.08	11	11.3	138	373	248	COM

OAXACA
GOBIERNO MUNICIPAL

34



OAXACA DE JUÁREZ
PATRIMONIO CULTURAL DE LA HUMANIDAD
2019-2021

"2019, AÑO POR LA ERRADICACIÓN DE LA VIOLENCIA CONTRA LA MUJER".

250	AGENCIA SANTA ROSA PANZACOLA	CONSTRUCCION DE MURO DE CONTENCIÓN EN CALLE PINO SUAREZ SECTOR 2, LOMAS DE SAN JACINTO, AGENCIA SANTA ROSA PANZACOLA	M²	68	11	11.3	170	489	306	COM
251	AGENCIA SANTA ROSA PANZACOLA	CONSTRUCCION DE MURO DE CONTENCIÓN CALLE VICENTE SUAREZ SECTOR 4, COLONIA LOMAS DE SAN JACINTO, AGENCIA SANTA ROSA PANZACOLA	M²	378	11	11.3	945	2552	1701	COM
252	AGENCIA SANTA ROSA PANZACOLA	CONSTRUCCION DE MURO DE CONTENCIÓN CALLE AGUSTIN MELGAR SECTOR 4, COLONIA LOMAS DE SAN JACINTO, AGENCIA SANTA ROSA PANZACOLA	M²	2304	11	11.3	5760	19562	10968	COM
253	AGENCIA SANTA ROSA PANZACOLA	CONSTRUCCION DE MURO DE CONTENCIÓN EN CALLE AVENIDA LA PAZ SECTOR 4, COLONIA LOMAS DE SAN JACINTO, AGENCIA SANTA ROSA PANZACOLA	M²	308	11	11.3	765	2066	1377	COM
254	AGENCIA SANTA ROSA PANZACOLA	CONSTRUCCION DE MURO DE CONTENCIÓN EN AVENIDA VISTA HERMOJA COLONIA VISTA HERMOJA, AGENCIA SANTA ROSA PANZACOLA	M²	178.83	11	11.3	160.66	434	289	COM
255	AGENCIA SANTA ROSA PANZACOLA	CONSTRUCCION DE MURO DE CONTENCIÓN EN CALLE 31 DE MARZO COLONIA LOMAS DE SAN JACINTO SECTOR 7, AGENCIA SANTA ROSA PANZACOLA	M²	534.73	11	11.3	840	1458	972	COM
256	AGENCIA SANTA ROSA PANZACOLA	CONSTRUCCION DE MURO DE CONTENCIÓN EN AVENIDA LAS TORRES, COLONIA VISTA HERMOJA, AGENCIA SANTA ROSA PANZACOLA	M²	270	11	11.3	675	1522	1215	COM
257	AGENCIA SANTA ROSA PANZACOLA	CONSTRUCCION DE MURO DE CONTENCIÓN A BASE DE PIEDRA EN LA CALLE NORTE ORIBI COL. HELADIO RAMIREZ LOPEZ, OAXACA DE JUÁREZ, AGENCIA SANTA ROSA PANZACOLA	M²	2480.99	11	11.3	82	221	148	COM
258	AGENCIA SANTA ROSA PANZACOLA	CONSTRUCCION DE MURO DE CONTENCIÓN EN	M²	38	11	11.3	90	243	162	COM

OAXACA



OAXACA DE JUÁREZ
PATRIMONIO CULTURAL DE LA HUMANIDAD
2019-2021

"2019, AÑO POR LA ERRADICACIÓN DE LA VIOLENCIA CONTRA LA MUJER".

259	AGENCIA SANTA ROSA PANZACOLA	ANDADOR CERRO PELON, SANTA MARIA AYULI, AGENCIA SANTA ROSA PANZACOLA	M²	151	11	11.3	300	810	540	COM	
260	AGENCIA SANTA ROSA PANZACOLA	CONSTRUCCION DE MURO DE CONTENCIÓN EN CAPILLA DEL DIVINO MAESTRO, COLONIA DEL MAESTRO, AGENCIA SANTA ROSA PANZACOLA	M²	85	11	11.3	212	572	362	COM	
261	AGENCIA SANTA ROSA PANZACOLA	CONSTRUCCION DE MURO DE CONTENCIÓN EN CALLE CARBANO CONSANTI, COLONIA DEL MAESTRO, AGENCIA SANTA ROSA PANZACOLA	M²	420	11	11.3	1050	2836	1890	COM	
262	AGENCIA SANTA ROSA PANZACOLA	CONSTRUCCION DE MURO DE CONTENCIÓN EN CALLE SINALDA, COLONIA LINDA VISTA, AGENCIA SANTA ROSA PANZACOLA	M²	80	11	11.3	125	337	225	COM	
263	AGENCIA SANTA ROSA PANZACOLA	CONSTRUCCION DE MURO DE CONTENCIÓN EN CALLE MONTE HELADIO RAMIREZ LOPEZ, AGENCIA SANTA ROSA PANZACOLA	M²	1200	1	1.1	6	300	810	540	DIR
264	AGENCIA SANTA ROSA PANZACOLA	CONSTRUCCION DE MURO DE CONTENCIÓN EN CALLE CERRADA DE RINFAEL RAMIREZ JUSTO SIERRA Y 19 DE ENERO, COLONIA DEL MAESTRO, AGENCIA SANTA ROSA PANZACOLA	ML	293	1	1.1	6	147	387	265	DIR
265	AGENCIA SANTA ROSA PANZACOLA	CONSTRUCCION DE PUENTE VEHICULAR EN CRUCE DE ARROYO Y CALLE 19 DE ENERO, COLONIA DEL MAESTRO, AGENCIA SANTA ROSA PANZACOLA	M²	63.24	11	11.3	172	460	309	COM	
266	AGENCIA SANTA ROSA PANZACOLA	CONSTRUCCION DE PUENTE PEATONAL EN CALLE 19 DE ENERO, COLONIA DEL MAESTRO, AGENCIA SANTA ROSA PANZACOLA	M²	18.8	11	11.3	40	108	72	COM	

OAXACA

OAXACA DE JUÁREZ
PATRIMONIO CULTURAL DE LA HUMANIDAD
2019-2021
2019, AÑO POR LA ERRADICACIÓN DE LA VIOLENCIA CONTRA LA MUJER.

ORDEN DE PRIORIDAD	LOCALIDAD	NOMBRE DE LA OBRA Y/O ACCIÓN	UNIDAD	CANTIDAD	NUMERO ODS	NUMERO META	HOGARES	MUJERES	HOMBRES	TIPO DE INICIATIVA
267	AGENCIA CANDIANI	AMPLIACIÓN DE LA RED ELÉCTRICA EN LA PRIVADA DEL SOL O JORGE L. TAMAYO, AGENCIA CANDIANI.	POSTE	1	1	1.1 1.2 7.1 11.1	12	32	22	DIR
268	AGENCIA CANDIANI	REHABILITACIÓN DE RED DE DRENAJE SANITARIO EN CALLE SABINO, AGENCIA CANDIANI.	ML	90	1	1.1 1.2 6 6.2	40	108	72	DIR
269	AGENCIA CANDIANI	REHABILITACIÓN DE RED DE DRENAJE SANITARIO EN CALLE SABINO, AGENCIA CANDIANI.	ML	250	1	1.1 1.2 1.4 6.2	110	287	198	DIR
270	AGENCIA CANDIANI	REHABILITACIÓN DE DRENAJE SANITARIO EN PRIMERA Y SEGUNDA CERRADA DE ANTONIO DE LEÓN, AGENCIA CANDIANI.	ML	208	1	1.1 1.2 1.4 6.2	100	270	180	DIR
271	AGENCIA CANDIANI	REHABILITACIÓN DE DRENAJE SANITARIO EN 2A PRIVADA DE PALMAS, AGENCIA CANDIANI.	ML	90	1	1.1 1.2 1.4 6.2	40	108	72	DIR
272	AGENCIA CANDIANI	REHABILITACIÓN DE RED DE AGUA POTABLE EN CALLE ANTONIO DE LEÓN, AGENCIA CANDIANI.	ML	90	1	1.1 1.2 1.4 6.1 6.4	33	81	54	DIR
273	AGENCIA CANDIANI	REHABILITACIÓN DE RED DE AGUA POTABLE EN CALLE SABINO, AGENCIA CANDIANI.	ML	200	1	1.1 1.2 1.4 6.1 6.4	75	200	135	DIR
274	AGENCIA CANDIANI	REHABILITACIÓN DE RED DE AGUA POTABLE EN CALLE PRIMERA Y SEGUNDA CERRADA DE ANTONIO DE LEÓN, AGENCIA CANDIANI.	ML	208	1	1.1 1.2 1.4 6.1 6.4	60	160	108	DIR
275	AGENCIA CANDIANI	REHABILITACIÓN DE LA RED DE DISTRIBUCIÓN EN CALLE MARTIRES DE TACUBAYA, AGENCIA CANDIANI.	ML	385	1	1.1 1.2 1.4 6.1 6.4	90	240	160	DIR
276	AGENCIA CANDIANI	REHABILITACIÓN DE RED DE AGUA POTABLE EN 2A PRIVADA DE PALMAS, AGENCIA CANDIANI.	ML	90	1	1.1 1.2 1.4 6.1 6.4	37	73	49	DIR
277	AGENCIA CANDIANI	REHABILITACIÓN DE PAVIMENTO CON CONCRETO EN CALLE ANTONIO DE LEÓN, AGENCIA CANDIANI.	M ²	630	11	11.3	280	750	540	COM

OAXACA
GOBIERNO MUNICIPAL
2019-2021

37

OAXACA DE JUÁREZ
PATRIMONIO CULTURAL DE LA HUMANIDAD
2019-2021
2019, AÑO POR LA ERRADICACIÓN DE LA VIOLENCIA CONTRA LA MUJER.

278	AGENCIA CANDIANI	CONSTRUCCIÓN DE PAVIMENTO CON CONCRETO EN PRIMERA Y SEGUNDA CERRADA DE ANTONIO DE LEÓN, AGENCIA CANDIANI.	M ²	1307	11	11.3	554	1765	1177	COM
279	AGENCIA CANDIANI	CONSTRUCCIÓN DE PAVIMENTO CON CONCRETO EN 3A PRIVADA DE PALMAS, AGENCIA CANDIANI.	M ²	540	11	11.3	238	642	428	COM
280	AGENCIA CANDIANI	MEJORAMIENTO DE LA CALLE VICENTE GUERRERO CON CONCRETO EN AGENCIA CANDIANI.	M ²	2275	11	11.3	680	1830	1234	COM
281	AGENCIA CANDIANI	MEJORAMIENTO DE LA CALLE MARTIRES DE TACUBAYA CON CONCRETO, AGENCIA CANDIANI.	M ²	2600	11	11.3	800	1620	1080	COM
282	AGENCIA CANDIANI	MEJORAMIENTO DE LA CALLE SABINO CON CONCRETO, AGENCIA CANDIANI.	M ²	1750	11	11.3	875	2363	1575	COM
283	AGENCIA CANDIANI	MEJORAMIENTO DE LA CALLE LAS PALMAS CON CONCRETO, AGENCIA CANDIANI.	M ²	2695	11	11.3	970	2619	1740	COM
284	AGENCIA CANDIANI	MEJORAMIENTO DE LA CALLE PROLONGACIÓN DE LA SIERRA CON CONCRETO, AGENCIA CANDIANI.	M ²	854	11	11.3	310	837	558	COM
285	AGENCIA CANDIANI	MEJORAMIENTO DE LAS CALLES ANTONIO DE LEÓN, 3A PRIVADA DE ANTONIO DE LEÓN, EMILIANO ZARATE, PRIVADA DEL AVIÓN Y CALLE DEL AVIÓN CON CONCRETO, AGENCIA CANDIANI.	M ²	3630	11	11.3	1480	4380	3020	COM
286	AGENCIA CANDIANI	MEJORAMIENTO DE LA CALLE SA LAS AGUILAS ESCURRA CON CALLE LOS OLIVOS CON CONCRETO, AGENCIA CANDIANI.	M ²	2454	11	11.3	1080	2916	1944	COM
287	AGENCIA CANDIANI	REHABILITACIÓN DE DRENAJE PLUVIAL AV. JORGE L. TAMAYO DE CALLE ANTONIO DE LEÓN A PRIVADA DEL SOL, AGENCIA CANDIANI.	ML	44.5	1	1.1 1.2 1.4 6.2	80	216	144	DIR
288	AGENCIA CANDIANI	CONSTRUCCIÓN DE RED DE DRENAJE PLUVIAL EN CALLE ALLEN, AGENCIA CANDIANI.	ML	98	1	1.1 1.2 1.4 6.2	18	48	32	DIR

OAXACA
GOBIERNO MUNICIPAL
2019-2021

38



OAXACA DE JUÁREZ
PATRIMONIO CULTURAL DE LA HUMANIDAD
2019-2021

2019. AÑO POR LA ERRADICACIÓN DE LA VIOLENCIA CONTRA LA MUJER.

289	AGENCIA CANDIANI	REHABILITACIÓN DE DRENAJE PLUVIAL EN CALLE VICENTE QUERRERO AGENCIA CANDIANI	ML	300	1 6	1.1 1.2 1.4 6.2	120	324	216	DIR
290	AGENCIA CANDIANI	REHABILITACIÓN DE RED DE DRENAJE PLUVIAL EN CALLE BARBOS AGENCIA CANDIANI	ML	200	1 6	1.1 1.2 1.4 6.2	80	243	162	DIR
291	AGENCIA CANDIANI	REHABILITACIÓN DE LA RED DE DRENAJE PLUVIAL EN CALLE LAS PALMAS AGENCIA CANDIANI	ML	385	1 6	1.1 1.2 1.4 6.2	139	362	250	DIR
292	AGENCIA CANDIANI	REHABILITACIÓN DE DRENAJE SANITARIO EN CALLE MARTIRES DE TACUBAYA AGENCIA CANDIANI	ML	400	1 6	1.1 1.2 1.4 6.2	190	513	342	DIR

ORDEN DE PRIORIDAD	LOCALIDAD	NOMBRE DE LA OBRA Y/O ACCIÓN	UNIDAD	CANTIDAD	NUMERO ODS	NUMERO META	HOGARES	MUJERES	HOMBRES	TIPO DE INCIDENCIA
293	AGENCIA CINCO SEÑORES	AMPLIACIÓN DE RED DE ENERGIA ELECTRICA EN LA CALLE PRIVADA 2 DE FEBRERO EN LA COLONIA CIBENEGUITA AGENCIA CINCO SEÑORES	POSTE	2	1 7 11	1.1 1.2 1.4 7.1 11.1	28	76	60	DIR
294	AGENCIA CINCO SEÑORES	REHABILITACIÓN DE LA RED DE DRENAJE SANITARIO EN LA CALLE DE PROLONGACION DE LA NORIA AGENCIA CINCO SEÑORES	ML	642	1 6	1.1 1.2 1.4 6.2	203	540	360	DIR
295	AGENCIA CINCO SEÑORES	REHABILITACIÓN DE LA RED DE DRENAJE SANITARIO EN LA CALLE ARTICULO 133 AGENCIA CINCO SEÑORES	ML	862	1 6	1.1 1.2 1.4 6.2	189	458	303	DIR
296	AGENCIA CINCO SEÑORES	REHABILITACIÓN DE LA RED DE DRENAJE SANITARIO EN LA CALLE 21 DE MARZO AGENCIA CINCO SEÑORES	ML	709	1 6	1.1 1.2 1.4 6.2	220	594	396	DIR
297	AGENCIA CINCO SEÑORES	REHABILITACIÓN DE LA RED DE DRENAJE SANITARIO EN LA CALLE 5 DE FEBRERO AGENCIA CINCO SEÑORES	ML	710	1 6	1.1 1.2 1.4 6.2	220	594	396	DIR
298	AGENCIA CINCO SEÑORES	REHABILITACIÓN DE LA RED DE DRENAJE SANITARIO EN LA CALLE VENUSTIANO CARRANZA AGENCIA CINCO SEÑORES	ML	190	1 6	1.1 1.2 1.4 6.2	178	481	300	DIR

OAXACA
GOBIERNO DEL ESTADO DE OAXACA



OAXACA DE JUÁREZ
PATRIMONIO CULTURAL DE LA HUMANIDAD
2019-2021

2019. AÑO POR LA ERRADICACIÓN DE LA VIOLENCIA CONTRA LA MUJER.

299	AGENCIA CINCO SEÑORES	REHABILITACIÓN DE LA RED DE DRENAJE SANITARIO EN LA CALLE DE SEPTIEMBRE AGENCIA CINCO SEÑORES	ML	477	1 6	1.1 1.2 1.4 6.2	154	389	269	DIR
300	AGENCIA CINCO SEÑORES	REHABILITACIÓN DE LA RED DE DRENAJE SANITARIO EN LA PRIVADA DE PROLONGACION DE LA NORIA AGENCIA CINCO SEÑORES	ML	647	1 6	1.1 1.2 1.4 6.2	194	524	349	DIR
301	AGENCIA CINCO SEÑORES	MEJORAMIENTO DE DRENAJE SANITARIO EN JARDIN DE NIÑOS SALVADOR DIAZ MIRÓN CLAVE 2020H14708 COLONIA EL ARENAL AGENCIA CINCO SEÑORES	MF	48	1 6	1.1 1.2 1.4 6.2	60	162	108	DIR
302	AGENCIA CINCO SEÑORES	REHABILITACIÓN DE RED DE DRENAJE SANITARIO EN LA CALLE PRIVADA 2 DE FEBRERO EN LA COLONIA CIBENEGUITA AGENCIA CINCO SEÑORES	ML	80	1 6	1.1 1.2 1.4 6.2	30	81	54	DIR
303	AGENCIA CINCO SEÑORES	AMPLIACIÓN DE RED DE AGUA POTABLE EN LA CALLE DEL PIPE Y CALLE DEL PIPE COLONIA SATELITE AGENCIA CINCO SEÑORES	ML	250	1 6	1.1 1.2 1.4 6.4	40	108	72	DIR
304	AGENCIA CINCO SEÑORES	AMPLIACIÓN DE LA RED DE AGUA POTABLE EN EL ANADADOR NUEVA GENERACION ENTRE CALLE DEL PIPE Y CALLE AREL EN LA COLONIA SATELITE	ML	80	1 6	1.1 1.2 1.4 6.4	450	270	180	DIR
305	AGENCIA CINCO SEÑORES	CONSTRUCCION DE SEIS AULAS EN LA ESCUELA PRIMARIA ROSER SÁENZ TURNO VESPERTINO CLAVE 2020P03020 AGENCIA CINCO SEÑORES	AULA	6	1 4	1.1 1.2 1.4 4.1		94	83	COM
306	AGENCIA CINCO SEÑORES	CONSTRUCCION DE PAVIMENTO CON CONCRETO EN LA ESCUELA PRIMARIA DE ARTICULO 133 AGENCIA CINCO SEÑORES	MF	180	11	11.3	40	108	72	COM
307	AGENCIA CINCO SEÑORES	CONSTRUCCION DE PAVIMENTO CON CONCRETO DE LA CALLE ANADADOR NUEVA GENERACION ENTRE CALLE DE LOS 17 Y CALLE PIPE COLONIA	MF	1000	11	11.3	334	902	601	COM

OAXACA
GOBIERNO DEL ESTADO DE OAXACA

OAXACA DE JUÁREZ
PATRIMONIO CULTURAL DE LA HUMANIDAD
2019-2021

2019. AÑO POR LA ERRADICACIÓN DE LA VIOLENCIA CONTRA LA MUJER.

ORDEN DE PRIORIDAD	LOCALIDAD	NOMBRE DE LA OBRA Y/O ACCIÓN	UNIDAD	CANTIDAD	NUMERO OCS	NUMERO META	HOGARES	MUJERES	HOMBRES	TIPO DE VIOLENCIA 2:
308	AGENCIA CINCO SEÑORES	CONSTRUCCION DE PAVIMENTO CON CONCRETO EN CERRADA DE PIPE. COLONIA SATELITE AGENCIA CINCO SEÑORES	M ²	240	11	11.3	72	194	130	COM
309	AGENCIA CINCO SEÑORES	CONSTRUCCION DE PAVIMENTO CON CONCRETO EN LA CALLE ANGEL MENDEZ. COLONIA EL ARENAL. AGENCIA CINCO SEÑORES	M ²	508	11	11.3	173	459	305	COM
310	AGENCIA CINCO SEÑORES	MEJORAMIENTO DE LA CALLE DE CONCRETO CON CERRADA EN LA CALLE CONCRETO CON CONCRETO ASFALTICO. COLONIA EL ARENAL. AGENCIA CINCO SEÑORES	M ²	4130	11	11.3	990	2673	1782	COM
311	AGENCIA CINCO SEÑORES	MEJORAMIENTO DE LA CALLE CON CONCRETO PROLONGACION DE CENEGUITA COM CALZADA DE LA REPUBLICA. COLONIA CENEGUITA. AGENCIA CINCO SEÑORES	M ²	140	11	11.3	42	113	76	COM
312	AGENCIA CINCO SEÑORES	REHABILITACION DE DRENAJE PLUVIAL EN LA AVENIDA LINEROS Y TERCERA. PRIMERA DE LINEROS. COLONIA ARENAL. AGENCIA CINCO SEÑORES	M	310	1 6	1.1 1.2 1.4 6.2	160	432	288	DIR
313	AGENCIA CINCO SEÑORES	CONSTRUCCION DE DRENAJE PLUVIAL EN LA CALLE 14 DE JULIO Y PROLONGACION DE CENEGUITA. COLONIA SURCOS LARGOS. AGENCIA CINCO SEÑORES	M	308	1 6	1.1 1.2 1.4 6.2	124	335	223	DIR
314	AGENCIA MONTOYA	REHABILITACION DE DRENAJE SANITARIO DEL CRUCEO DE PLAZA BELLA AL TEMPLO DE MORMONES Y LA CALLE TIERRA Y LIBERTAD. AGENCIA MONTOYA	M	340	1 6	1.1 1.2 1.4 6.2	105	284	189	DIR

OAXACA
PATRIMONIO CULTURAL DE LA HUMANIDAD

41

OAXACA DE JUÁREZ
PATRIMONIO CULTURAL DE LA HUMANIDAD
2019-2021

2019. AÑO POR LA ERRADICACIÓN DE LA VIOLENCIA CONTRA LA MUJER.

315	AGENCIA MONTOYA	REHABILITACION DE LA RED DE AGUA POTABLE DEL CRUCEO DE PLAZA BELLA AL TEMPLO DE MORMONES Y LA CALLE TIERRA Y LIBERTAD. AGENCIA MONTOYA	ML	340	1 6	1.1 1.2 1.4 6.4	105	284	189	DIR
316	AGENCIA MONTOYA	CONSTRUCCION DE TRES AULAS EN JARDIN DE NIÑOS GUSTAVO MENDOZA ALAMOS (VO CLAVE 300JN0303). AGENCIA MONTOYA	M ²	280	1 4	1.1 1.2 1.4 4.2	90	80	60	COM
317	AGENCIA MONTOYA	MEJORAMIENTO DE DOS AULAS EN LA ESCUELA SECUNDARIA TECNICA N° 177. FRACCIONAMIENTO ALAMOS MONTOYA. CLAVE 300JN0303. AGENCIA MONTOYA	M ²	100	1 4	1.1 1.2 1.4 4.2	216	144	144	COM
318	AGENCIA MONTOYA	MEJORAMIENTO DE SANITARIOS EN LA ESCUELA PRIMARIA LECNA VICARIO. CLAVE 300JN0303. FRACCIONAMIENTO MONTOYA. AGENCIA MONTOYA	M ²	36	1 6	1.1 1.2 1.4 6.2	216	144	144	COM
319	AGENCIA MONTOYA	MEJORAMIENTO DE SERVICIO BASICO DE AGUA POTABLE EN ESCUELA PRIMARIA LECNA VICARIO. CLAVE 300JN0303. FRACCIONAMIENTO MONTOYA. AGENCIA MONTOYA	M ²	10	1 6	1.1 1.2 1.4 6.4 7.1	216	144	144	COM
320	AGENCIA MONTOYA	MEJORAMIENTO DE SANITARIOS EN JARDIN DE NIÑOS MOISES SAENZ. FRACCIONAMIENTO ALAMOS INFONAVIT CLAVE 300JN0303. AGENCIA MONTOYA	M ²	36	1 6	1.1 1.2 1.4 6.4 7.1	180	120	120	COM
321	AGENCIA MONTOYA	CONSTRUCCION DE SANITARIOS EN JARDIN DE NIÑOS GUSTAVO MENDOZA. CLAVE 300JN0303. FRACCIONAMIENTO ALAMOS (VO. AGENCIA MONTOYA	M ²	48	1 6	1.1 1.2 1.4 6.2	144	180	180	COM
322	AGENCIA MONTOYA	CONSTRUCCION DE TECHADO EN AREA DE IMPARTICION DE EDUCACION FISICA EN ESCUELA TELESECUNDARIA CLAVE 300JN0303. AGENCIA MONTOYA	M ²	180	4	4.1 4.2 4.5	216	144	144	COM

OAXACA
PATRIMONIO CULTURAL DE LA HUMANIDAD

42



OAXACA DE JUÁREZ
PATRIMONIO CULTURAL DE LA HUMANIDAD

2019-2021

2019 AÑO POR LA ERRADICACIÓN DE LA VIOLENCIA CONTRA LA MUJER.

323	AGENCIA MONTOYA	CONSTRUCCIÓN DE PAVIMENTO CON CONCRETO HOMALUICO EN LA CALLE DE NOGAL Y CONTINUACION DE LA CALLE NOGAL Y CALLE XICOTEPIC. AGENCIA MONTOYA.	M ²	6000	11	11.3	700	1800	1260	COM
324	AGENCIA MONTOYA	CONSTRUCCIÓN DE AULA EN EL JARDIN DE NIÑOS MOHES SANCZ ALAMOS MONTOYA. CLAVE 200495REV. AGENCIA MONTOYA.	AULA	1	1	1.1		18	12	COM
325	AGENCIA MONTOYA	MEJORAMIENTO DE SANITARIOS DE LA ESCUELA TELESECUNDARIA. FRACCIONAMIENTO MONTOYA.	M ²	180	1	1.2		225	150	COM
326	AGENCIA MONTOYA	CONSTRUCCIÓN DE TENDIDO EN EL AREA DE SEPARACION DE EDUCACION FISICA DEL JARDIN DE NIÑOS MARCO BUSTAMANTE. CLAVE 200495P. FRACCIONAMIENTO MONTOYA. AGENCIA MONTOYA.	M ²	100	4	4.1		112	75	COM

ORDEN DE PRIORIDAD	LOCALIDAD	NOMBRE DE LA OBRA Y/O ACCION	UNIDAD	CANTIDAD	NUMERO ODS	NUMERO META	HOGARES	MUJERES	HOMBRES	TIPO DE INCIDENCIA 2
327	AGENCIA GUADALUP E VICTORIA	CONSTRUCCIÓN DE ELECTRIFICACION CALLE PROLONGACION DE FELIPE ANGELES SECTOR 4 AGENCIA GUADALUPE VICTORIA.	POSTE	7	1	1.1	96	259	173	DIR
328	AGENCIA GUADALUP E VICTORIA	CONSTRUCCIÓN DE ELECTRIFICACION EN CALLE 75 DE SEPTIEMBRE. AGENCIA GUADALUPE VICTORIA.	POSTE	3	1	1.1	30	90	60	DIR
329	AGENCIA GUADALUP E VICTORIA	CONSTRUCCIÓN DE ELECTRIFICACION EN PROLONGACION DE 16 DE SEPTIEMBRE. AGENCIA GUADALUPE VICTORIA.	POSTE	3	1	1.1	30	90	60	DIR
330	AGENCIA GUADALUP E VICTORIA	CONSTRUCCIÓN DE ELECTRIFICACION EN CALLE DE HIDALGO SECTOR 2 SEGUNDA SECCION. ANDADOR SUGAMELIS SEGUNDA SECCION. AGENCIA GUADALUPE VICTORIA.	POSTE	2	1	1.1	14	38	26	DIR

OAXACA



OAXACA DE JUÁREZ
PATRIMONIO CULTURAL DE LA HUMANIDAD

2019-2021

2019 AÑO POR LA ERRADICACIÓN DE LA VIOLENCIA CONTRA LA MUJER.

331	AGENCIA GUADALUP E VICTORIA	CONSTRUCCIÓN DE ELECTRIFICACION EN CALLE ENCINO. SECTORA 2 SEGUNDA SECCION. AGENCIA GUADALUPE VICTORIA.	POSTE	2	1	1.1		14	38	25	DIR
332	AGENCIA GUADALUP E VICTORIA	CONSTRUCCIÓN DE ELECTRIFICACION EN CALLE SUGAMELIS SECTOR 2 SEGUNDA SECCION. V PROLONGACION DE FELIPE ANGELES SECTOR 4. AGENCIA GUADALUPE VICTORIA.	POSTE	2	1	1.1	140	378	262	DIR	
333	AGENCIA GUADALUP E VICTORIA	CONSTRUCCIÓN DE DRENAJE SANITARIO EN TERCERA PRIMADA DE FELIPE ANGELES SECTOR 4. AGENCIA GUADALUPE VICTORIA.	ML	164.7	1	1.2	122	329	220	DIR	
334	AGENCIA GUADALUP E VICTORIA	CONSTRUCCIÓN DE DRENAJE SANITARIO EN ANDADOR PLAN DE IGUALA, 1A Y 2A PRIMADAS SECTOR 4. AGENCIA GUADALUPE VICTORIA.	ML	373.63	1	1.2	300	810	540	DIR	
335	AGENCIA GUADALUP E VICTORIA	CONSTRUCCIÓN DE DRENAJE SANITARIO EN LA CALLE NOGAL. SECCION 1. AGENCIA GUADALUPE VICTORIA.	ML	85.75	1	1.2	25	68	45	DIR	
336	AGENCIA GUADALUP E VICTORIA	CONSTRUCCIÓN DE AGUA POTABLE EN TERCERA PRIMADA DE FELIPE ANGELES SECTOR 4. AGENCIA GUADALUPE VICTORIA.	ML	164.7	1	1.1	122	329	220	DIR	
337	AGENCIA GUADALUP E VICTORIA	CONSTRUCCIÓN DE AULA EN ESCUELA PRIMARIA PLANTEAMIENTO CLAVE 200495BTH. AGENCIA GUADALUPE VICTORIA.	AULA	1	1	1.1		156	104	COM	
338	AGENCIA GUADALUP E VICTORIA	MEJORAMIENTO DEL AULA USAR EN JARDIN DE NIÑOS LUIS DE LA BRENDA CLAVE 200495R. AGENCIA GUADALUPE VICTORIA.	M ²	48	1	1.1		81	54	COM	
339	AGENCIA GUADALUP E VICTORIA	MEJORAMIENTO DE BANDA PERMETRAL EN JARDIN DE NIÑOS LUIS DONALDO CLAVE 200495G SECTOR 5. AGENCIA GUADALUPE VICTORIA.	M ²	42	4	4.5		78	92	COM	

OAXACA



OAXACA DE JUÁREZ
PATRIMONIO CULTURAL DE LA HUMANIDAD
2019-2021
"2019 AÑO POR LA ERRADICACIÓN DE LA VIOLENCIA CONTRA LA MUJER"

ORDEN DE PRIORIDAD	LOCALIDAD	NOMBRE DE LA OBRA Y/O ACCIÓN	UNIDAD	CANTIDAD	NUMERO OS	NUMERO META	HOGARES	MUJERES	HOMBRES	TIPO DE INCIDENCIA 2/
340	AGENCIA GUADALUP E VICTORIA	MEJORA DE BAÑOS EN JARDIN DE NIÑOS LOLOSIO. CLAVE 200AN1902I SECTOR 1. AGENCIA GUADALUPE VICTORIA	M ²	18.45	1 0	1.1 1.2 1.4 0.2	78	52		COM
341	AGENCIA GUADALUP E VICTORIA	CONSTRUCCION DE SANTARIOS EN JARDIN DE NIÑOS LUIS DE LA BRUNA. CLAVE 200AN0980I AGENCIA GUADALUPE VICTORIA	M ²	36	1 6	1.1 1.2 1.4 0.2	72	48		COM
342	AGENCIA GUADALUP E VICTORIA	CONSTRUCCION DE PAVIMENTO CON CONCRETO EN CALLE FELIPE ANGELES SECTOR 4. AGENCIA GUADALUPE VICTORIA	M ²	1312.5	11	11.3	800	1360	800	COM
343	AGENCIA GUADALUP E VICTORIA	CONSTRUCCION DE PAVIMENTO CON CONCRETO EN ANDADOR FLORES MAGON. SECTOR E. AGENCIA GUADALUPE VICTORIA	M ²	670	11	11.3	220	594	396	COM
344	AGENCIA GUADALUP E VICTORIA	CONSTRUCCION DE PAVIMENTO CON CONCRETO EN INDEPENDENCIA SECCION OESTE SECTOR 2 AGENCIA GUADALUPE VICTORIA	M ²	1449	11	11.3	500	1012	1008	COM
345	AGENCIA GUADALUP E VICTORIA	CONSTRUCCION DE PAVIMENTO CON CONCRETO EN CALLE PROLONGACION DE FRANCISCO MADRERO SECTOR 4. AGENCIA GUADALUPE VICTORIA	M ²	248.98	11	11.3	86	232	155	COM
346	AGENCIA GUADALUP E VICTORIA	CONSTRUCCION DEL PAVIMENTO DEL SEGUNDO ANDADOR CON CONCRETO DE RICARDO MAGON. AGENCIA GUADALUPE VICTORIA	M ²	121	11	11.3	54	146	97	COM
347	AGENCIA GUADALUP E VICTORIA	CONSTRUCCION DEL PAVIMENTO DEL ANDADOR BUGAMBILIAS CON CONCRETO SECCION OESTE. SECTOR 1. SEGUNDA SECCION. AGENCIA GUADALUPE VICTORIA	M ²	180	11	11.3	54	146	97	COM
348	AGENCIA GUADALUP E VICTORIA	CONSTRUCCION DE BANQUETA EN CALLE PROLONGACION DE QUARENTENO Y 2º ANDADOR FLORES MAGON. AGENCIA	M ²	638.3	11	11.3	86	178	110	COM

OAXACA
GOBIERNO MUNICIPAL
2019-2021


45

OAXACA DE JUÁREZ
PATRIMONIO CULTURAL DE LA HUMANIDAD
2019-2021
"2019 AÑO POR LA ERRADICACIÓN DE LA VIOLENCIA CONTRA LA MUJER"


ORDEN DE PRIORIDAD	LOCALIDAD	NOMBRE DE LA OBRA Y/O ACCIÓN	UNIDAD	CANTIDAD	NUMERO OS	NUMERO META	HOGARES	MUJERES	HOMBRES	TIPO DE INCIDENCIA 2/
349	AGENCIA DE DOLORES	REHABILITACION DE DRENAJE SANTARIO EN CALLE PUEBLA COLONA AMPLIACION DOLORES. AGENCIA DE DOLORES	ML	152.8	1 6	1.1 1.2 1.4 0.2	76	205	137	DIR
350	AGENCIA DE DOLORES	CONSTRUCCION DE COMEDOR ESCOLAR EN ESCUELA PRIMARIA SAN RAFAEL RAMIREZ CASTAÑEDA. CLAVE 200AN0112I AGENCIA DE DOLORES	M ²	70	1 2	1.1 1.2 2.1 2.2	70	189	126	DIR
351	AGENCIA DE DOLORES	MEJORAMIENTO DE AULA EN JARDIN DE NIÑOS MARIA DEL CARMEN MILLAN. CLAVE 200AN0112I CASCO DE LA AGENCIA DOLORES	M ²	18	1 4	1.1 1.2 1.4 4.1 4.2		135	90	COM
352	AGENCIA DE DOLORES	MEJORAMIENTO DE SANTARIOS EN JARDIN DE NIÑOS MARIA DEL CARMEN MILLAN. CLAVE 200AN0112I CASCO DE LA AGENCIA DOLORES	M ²	18	1 6 7	1.1 1.2 1.4 8.4 7.1		135	90	COM
353	AGENCIA DE DOLORES	REHABILITACION DE CALLE BENITO JUAREZ CON ADOQUIN TRAMO FLORES MAGON Y REVOLUCION. AGENCIA DOLORES	M ²	350	11	11.3	84	227	151	COM
354	AGENCIA DE DOLORES	REHABILITACION CON CONCRETO DE LA AVENIDA INDEPENDENCIA CASCO DE LA AGENCIA DOLORES	M ²	954	11	11.3	420	1134	796	COM
355	AGENCIA DE DOLORES	REHABILITACION CON CONCRETO DE LA CALLE HIDALGO TRAMO PORFIRIO DIAZ Y FRANCISCO VILLA. CASCO DE LA AGENCIA DOLORES	M ²	358	11	11.3	162	437	291	COM
356	AGENCIA DE DOLORES	CONSTRUCCION DE MURO DE CONTENCIÓN EN PERIFERIA DE MORELOS CASCO DE LA AGENCIA DOLORES	M ²	18	11	11.3	45	122	81	COM


OAXACA
GOBIERNO MUNICIPAL
2019-2021

46



OAXACA DE JUÁREZ
 PATRIMONIO CULTURAL DE LA HUMANIDAD
2019-2021
 2019, AÑO POR LA ERRADICACIÓN DE LA VIOLENCIA CONTRA LA MUJER.

357	AGENCIA PUEBLO NUEVO	CONSTRUCCIÓN DE ELECTRIFICACION EN CALLE LAURELES, COLONIA EUCALIPTOS, AGENCIA PUEBLO NUEVO.	POSTE	3	1 7 11	1.1 1.2 7.1 11.1	20	54	36	DIR
358	AGENCIA PUEBLO NUEVO	CONSTRUCCIÓN DE ELECTRIFICACION EN SECUNDA PRIMARIA DE PINOS, COLONIA EUCALIPTOS, AGENCIA PUEBLO NUEVO.	POSTE	3	1 7 11	1.1 1.2 7.1 11.1	20	54	36	DIR
359	AGENCIA PUEBLO NUEVO	CONSTRUCCIÓN DE ELECTRIFICACION EN CALLE NARANJOS, COLONIA EUCALIPTOS, AGENCIA PUEBLO NUEVO.	POSTE	4	1 7 11	1.1 1.2 7.1 11.1	25	66	45	DIR
360	AGENCIA PUEBLO NUEVO	CONSTRUCCIÓN DE ELECTRIFICACION EN CALLE ESCINOS, COLONIA LAURELES, AGENCIA PUEBLO NUEVO.	POSTE	11	1 7 11	1.1 1.2 7.1 11.1	25	68	45	DIR
361	AGENCIA PUEBLO NUEVO	AMPLIACION DE ELECTRIFICACION DE LA CALLE PORFIRIO DIAZ (ESCUNDA ACULES SERDAN, PARTE ALTA DE PUEBLO NUEVO, AGENCIA PUEBLO NUEVO.	POSTE	3	1 7 11	1.1 1.2 7.1 11.1	30	81	54	DIR
362	AGENCIA PUEBLO NUEVO	CONSTRUCCIÓN DE RED DE DRENAJE SANITARIO EN CALLE ACULES SERDAN, TRAMO ARROYO A MANUEL AVILA CAMACHO Y CALLE MANUEL AVILA CAMACHO DE ACULES SERDAN A ABELARDO RODRIGUEZ, COLONIA PUEBLO NUEVO PARTE ALTA, AGENCIA PUEBLO NUEVO.	ML	340.5	1 6	1.1 1.2 1.4 6.2	257	695	463	DIR
363	AGENCIA PUEBLO NUEVO	CONSTRUCCIÓN DE DRENAJE SANITARIO EN CALLE 1° DE JULIO Y CALLE 19 DE AGOSTO, COLONIA 9 DE MAYO, AGENCIA PUEBLO NUEVO.	ML	100	1 6	1.1 1.2 1.4 6.2	20	54	36	DIR
364	AGENCIA PUEBLO NUEVO	CONSTRUCCIÓN DE RED DE DRENAJE SANITARIO EN COLONIA LOS ANGELES, AGENCIA PUEBLO NUEVO.	ML	300.62	1 6	1.1 1.2 1.4 6.2	60	162	108	DIR
365	AGENCIA PUEBLO NUEVO	CONSTRUCCIÓN DE RED DE DRENAJE SANITARIO EN CALLE PORFIRIO DIAZ COL. PRESIDENTES DE MEXICO, AGENCIA PUEBLO NUEVO.	ML	80	1 6	1.1 1.2 1.4 6.2	30	81	54	DIR


 OAXACA
 GOBIERNO MUNICIPAL
 47


OAXACA DE JUÁREZ
 PATRIMONIO CULTURAL DE LA HUMANIDAD
2019-2021
 2019, AÑO POR LA ERRADICACIÓN DE LA VIOLENCIA CONTRA LA MUJER.

366	AGENCIA PUEBLO NUEVO	AMPLIACION DE DRENAJE SANITARIO EN LAS CALLES NUEVO MEXICO, SAN ANGELES, NUEVO LAREDO DE LA COLONIA LOS ANGELES, AGENCIA PUEBLO NUEVO.	ML	700	1 6	1.1 1.2 6.2	60	240	160	DIR
367	AGENCIA PUEBLO NUEVO	CONSTRUCCIÓN DE RED DE DRENAJE SANITARIO EN CALLE SAN FRANCISCO, COLONIA LOS ANGELES, AGENCIA PUEBLO NUEVO.	ML	620	1 6	1.1 1.2 6.2	186	502	335	DIR
368	AGENCIA PUEBLO NUEVO	CONSTRUCCIÓN DE RED DE DRENAJE SANITARIO EN LA PAZ, COLONIA LOS ANGELES, AGENCIA PUEBLO NUEVO.	ML	340	1 6	1.1 1.2 1.4 6.2	100	275	184	DIR
369	AGENCIA PUEBLO NUEVO	CONSTRUCCIÓN DE DRENAJE SANITARIO EN PRIVADA DE GUADALUPE, COLONIA MANANTIAL, AGENCIA PUEBLO NUEVO.	ML	100	1 6	1.1 1.2 1.4 6.2	24	65	43	DIR
370	AGENCIA PUEBLO NUEVO	AMPLIACION DE LA RED DE DRENAJE SANITARIO EN CALLE PORFIRIO DIAZ, COLONIA PRESIDENTES DE MEXICO, AGENCIA PUEBLO NUEVO.	ML	100	1 6	1.1 1.2 6.2	24	65	43	DIR
371	AGENCIA PUEBLO NUEVO	CONSTRUCCIÓN DE RED DE AGUA POTABLE EN CALLE 19 DE AGOSTO, COLONIA 9 DE MAYO, AGENCIA PUEBLO NUEVO.	ML	100	1 6	1.1 1.2 6.1 6.4	35	96	63	DIR
372	AGENCIA PUEBLO NUEVO	CONSTRUCCIÓN DE RED DE AGUA POTABLE EN CALLE MORELOS, PROLONGACION DE HUALGO E ITURBIDE, COLONIA INSURGENTES, AGENCIA PUEBLO NUEVO.	ML	1072.1	1 6	1.1 1.2 1.4 6.1 6.4	90	162	108	DIR
373	AGENCIA PUEBLO NUEVO	CONSTRUCCIÓN DE RED DE AGUA POTABLE EN LAS CALLES LAS ROSAS, SALCES Y ENCINOS, COLONIA LAURELES, AGENCIA PUEBLO NUEVO.	ML	608	1 6	1.1 1.2 6.1 6.4	50	136	90	DIR
374	AGENCIA PUEBLO NUEVO	CONSTRUCCIÓN DE BANDA FERRETERIA EN ESCUELA PRIMARIA ENRIQUE ZAPATA, CLAVE ZOPOROTEPIC PUEBLO NUEVO PARTE BAJA, AGENCIA DE PUEBLO NUEVO.	ML	36	4	4.5	36	108	68	COM


 OAXACA
 GOBIERNO MUNICIPAL
 48

OAXACA DE JUÁREZ
PATRIMONIO CULTURAL DE LA HUMANIDAD
2019-2021

2019 AÑO POR LA ERRADICACIÓN DE LA VIOLENCIA CONTRA LA MUJER.

375	AGENCIA PUEBLO NUEVO	CONSTRUCCION DE TECHADO EN EL AREA DE IMPARTICION DE EDUCACION FISICA DEL COLEGIO DE BACHILLERES DE OAXACA PLANTEL 01 CLAVE 28030010 AGENCIA PUEBLO NUEVO	M²	900	4	4.1 4.2 4.5	240	160	COM	
376	AGENCIA PUEBLO NUEVO	CONSTRUCCION DE PAVIMENTO CON CONCRETO EN CALLE CAROLINA COLONIA LA JOYA AGENCIA PUEBLO NUEVO	M²	1246	11	11.3	260	702	468	COM
377	AGENCIA PUEBLO NUEVO	CONSTRUCCION DE PAVIMENTO CON CONCRETO EN CALLE TOPACIO COLONIA LA JOYA AGENCIA PUEBLO NUEVO	M²	634.8	11	11.3	38	103	68	COM
378	AGENCIA PUEBLO NUEVO	CONSTRUCCION DE GUARNICION Y BANQUETA EN CALLE TOPACIO COLONIA LA JOYA AGENCIA PUEBLO NUEVO	M²	360	11	11.3	60	162	108	COM
379	AGENCIA PUEBLO NUEVO	CONSTRUCCION CON PAVIMENTO CON CONCRETO EN CALLE ORSOLINA COLONIA LA JOYA AGENCIA PUEBLO NUEVO	M²	1241	11	11.3	25	68	45	COM
380	AGENCIA PUEBLO NUEVO	CONSTRUCCION DE PAVIMENTO PRIMERA ETAPA CON CONCRETO EN CALLE SAN ANGEL COLONIA SAN ISIDRO AGENCIA PUEBLO NUEVO	M²	2090.85	11	11.3	40	108	72	COM
381	AGENCIA PUEBLO NUEVO	CONSTRUCCION DE GUARNICION Y BANQUETA PRIMERA ETAPA CON CONCRETO EN CALLE SAN ANGEL COLONIA SAN ISIDRO AGENCIA PUEBLO NUEVO	M²	1500	11	11.3	35	101	151	COM
382	AGENCIA PUEBLO NUEVO	CONSTRUCCION DE PAVIMENTO CON CONCRETO EN CALLE 16 DE SEPTIEMBRE COLONIA PATRIA NUEVA AGENCIA PUEBLO NUEVO	M²	1070.01	11	11.3	20	54	36	COM
383	AGENCIA PUEBLO NUEVO	CONSTRUCCION DE GUARNICION Y BANQUETA EN CALLE 16 DE SEPTIEMBRE COLONIA PATRIA NUEVA AGENCIA PUEBLO NUEVO	M²	600	11	11.3	70	180	126	COM


OAXACA
GOBIERNO MUNICIPAL

OAXACA DE JUÁREZ
PATRIMONIO CULTURAL DE LA HUMANIDAD
2019-2021


2019 AÑO POR LA ERRADICACIÓN DE LA VIOLENCIA CONTRA LA MUJER.

384	AGENCIA PUEBLO NUEVO	CONSTRUCCION DE PAVIMENTO CON CONCRETO EN PRIVADA DE VALLE NACIONAL COLONIA MANZANA AGENCIA PUEBLO NUEVO	M²	696.32	11	11.3	15	41	36	COM
385	AGENCIA PUEBLO NUEVO	CONSTRUCCION DE PAVIMENTO CON CONCRETO EN CALLE SAUCES COLONIA REFORESTACION AGENCIA PUEBLO NUEVO	M²	1186.2	11	11.3	30	81	54	COM
386	AGENCIA PUEBLO NUEVO	CONSTRUCCION DE PAVIMENTO CON CONCRETO EN CALLE GENIVIO VASQUEZ COLONIA LA JOYA AGENCIA PUEBLO NUEVO	M²	7762.8	11	11.3	30	81	54	COM
387	AGENCIA PUEBLO NUEVO	CONSTRUCCION DE PAVIMENTO CON CONCRETO ASFALTICO EN CALLE CAMINO VIEJO A SAN PABLO COLONIA PATRIA NUEVA AGENCIA PUEBLO NUEVO	M²	3664	11	11.3	50	136	90	COM
388	AGENCIA PUEBLO NUEVO	CONSTRUCCION DE PAVIMENTO CON CONCRETO EN CALLE CONSTITUYENTES COLONIA CONSTITUYENTES AGENCIA PUEBLO NUEVO	M²	698.3	11	11.3	35	95	63	COM
389	AGENCIA PUEBLO NUEVO	CONSTRUCCION DE PAVIMENTO CON CONCRETO EN CALLE LIBERTAD PARTE SALA AGENCIA PUEBLO NUEVO	M²	218.75	11	11.3	20	54	36	COM
390	AGENCIA PUEBLO NUEVO	CONSTRUCCION DE PAVIMENTO CON CONCRETO EN CALLE ARRIOY SECO COLONIA PINO SUAREZ AGENCIA PUEBLO NUEVO	M²	120	11	11.3	60	135	100	COM
391	AGENCIA PUEBLO NUEVO	CONSTRUCCION DE GUARNICION Y BANQUETA EN CALLE ARRIOY SECO COLONIA PINO SUAREZ AGENCIA PUEBLO NUEVO	M²	80	11	11.3	14	38	25	COM
392	AGENCIA PUEBLO NUEVO	CONSTRUCCION DE PAVIMENTO CON CONCRETO EN LA CALLE NOCHISTLAN COLONIA MANZANA ABB AGENCIA PUEBLO NUEVO	M²	749	11	11.3	230	621	414	COM
393	AGENCIA PUEBLO NUEVO	CONSTRUCCION DE PAVIMENTO CON CONCRETO EN LA CALLE CUCATLAN COLONIA MANZANA	M²	756	11	11.3	232	626	418	COM

OAXACA
GOBIERNO MUNICIPAL



OAXACA DE JUÁREZ
 PATRIMONIO CULTURAL DE LA HUMANIDAD
 2019-2021
 "2019, AÑO POR LA ERRADICACIÓN DE LA VIOLENCIA CONTRA LA MUJER".

ORDEN DE PRIORIDAD	LOCALIDAD	NOMBRE DE LA OBRA Y/O ACCIÓN	UNIDAD	CANTIDAD	NUMERO ODS	NUMERO META	HOGARES	MUJERES	HOMBRES	TIPO DE RESIDENCIA 2
354	AGENCIA PUEBLO NUEVO	CONSTRUCCIÓN DE PAVIMENTO CON CONCRETO EN LA CALLE PROLONGACION DE SALINA CRUZ COLONIA MANZANA 488 AGENCIA PUEBLO NUEVO	M ²	686	11	11.3	200	540	360	COM
355	AGENCIA PUEBLO NUEVO	CONSTRUCCIÓN DE PAVIMENTO CON CONCRETO EN PRIVADA DE AVENIDA FERROCARRIL COLONIA PUEBLO NUEVO PARTE BAJA AGENCIA PUEBLO NUEVO	M ²	300	11	11.3	22	59	40	COM
356	AGENCIA PUEBLO NUEVO	CONSTRUCCIÓN DE BANQUETA Y GUARNICION CON CONCRETO EN PRIVADA DE AVENIDA FERROCARRIL COLONIA PUEBLO NUEVO PARTE BAJA AGENCIA PUEBLO NUEVO	M ²	300	11	11.3	22	59	40	COM
357	AGENCIA PUEBLO NUEVO	CONSTRUCCIÓN DE PAVIMENTO CON CONCRETO EN CALLE LAZO DE VALDESOLLO EL COLONIA MANANTIAL LOS ANGELES AGENCIA PUEBLO NUEVO	M ²	600	11	11.3	84	227	151	COM
358	AGENCIA PUEBLO NUEVO	CONSTRUCCIÓN DE PAVIMENTO CON CONCRETO EN LA CALLE CONSTITUCION TRABAJO LIBERTAD COLOMBIANOS CON SAN RAFAEL PARTE ALTA AGENCIA PUEBLO NUEVO	M ²	748.80	11	11.3	189	510	340	DIR
359	AGENCIA PUEBLO NUEVO	CONSTRUCCIÓN DE DRENAJE PLUVIAL EN CALLE IGNACIO ALLENDE BARRIADA DEL COYOTE COLONIA PARTE ALTA AGENCIA PUEBLO NUEVO	ML	300	1 6	1.2 6.2	70	189	125	DIR
400	AGENCIA PUEBLO NUEVO	CONSTRUCCIÓN DE DRENAJE PLUVIAL EN CALLE EMERLO PORTER DEL COLONIA MANZANA GUARENTA Y OCHO A AGENCIA PUEBLO NUEVO	ML	317.3	1 6	1.1 6.2	80	162	108	DIR
401	AGENCIA PUEBLO NUEVO	CONSTRUCCIÓN DE DRENAJE PLUVIAL EN CALLE TLAVACCO ESQUINA CON CALLE SALINA CRUZ COLONIA MANZANA	ML	150	1 6	1.1 6.2	140	378	252	DIR



OAXACA
 PATRIMONIO CULTURAL DE LA HUMANIDAD
 2019-2021

Plaza de la Dama s/n. Centro Histórico, Cuernavaca de Azcapotzalco, CDMX. C.P. 68000. Tel. (55) 501-10-00

51


OAXACA DE JUÁREZ
 PATRIMONIO CULTURAL DE LA HUMANIDAD
 2019-2021
 "2019, AÑO POR LA ERRADICACIÓN DE LA VIOLENCIA CONTRA LA MUJER".

ORDEN DE PRIORIDAD	LOCALIDAD	NOMBRE DE LA OBRA Y/O ACCIÓN	UNIDAD	CANTIDAD	NUMERO ODS	NUMERO META	HOGARES	MUJERES	HOMBRES	TIPO DE RESIDENCIA 2
402	AGENCIA TRINIDAD DE VIGUERA	CONSTRUCCIÓN DE ELECTRIFICACION EN CALLE MIRADOR PARAJE LOS ARCOS AGENCIA TRINIDAD DE VIGUERA	POSTE	1	1 7 11	1.2 1.4 7.1 11.1	20	54	36	DIR
403	AGENCIA TRINIDAD DE VIGUERA	CONSTRUCCIÓN DE ELECTRIFICACION EN CALLE ARQUITO PARAJE LOS ARCOS AGENCIA TRINIDAD DE VIGUERA	POSTE	1	1 7 11	1.1 1.2 7.1 11.1	20	54	36	DIR
404	AGENCIA TRINIDAD DE VIGUERA	CONSTRUCCIÓN DE ELECTRIFICACION EN CALLE LA TRINIDAD PARAJE LOS ARCOS AGENCIA TRINIDAD DE VIGUERA	POSTE	2	1 7 11	1.1 1.2 7.1 11.1	25	66	45	DIR
405	AGENCIA TRINIDAD DE VIGUERA	CONSTRUCCIÓN DE ELECTRIFICACION EN VARIAS CALLES DEL PARAJE EL JARILLAL AGENCIA TRINIDAD DE VIGUERA	POSTE	15	1 7 11	1.1 1.2 7.1 11.1	25	66	45	DIR
406	AGENCIA TRINIDAD DE VIGUERA	CONSTRUCCIÓN DE ELECTRIFICACION EN CALLE CAMINO A VOLESA VIEJA PARAJE LOS ARCOS AGENCIA VIGUERA	POSTES	6	1 7 11	1.1 1.2 7.1 11.1	112	302	202	DIR
407	AGENCIA TRINIDAD DE VIGUERA	CONSTRUCCIÓN DE ELECTRIFICACION EN VARIAS CALLES DEL PARAJE LA CORTINA AGENCIA VIGUERA	ML	300	1 7 11	1.1 1.2 7.1 11.1	90	243	162	DIR
408	AGENCIA TRINIDAD DE VIGUERA	CONSTRUCCIÓN DE ELECTRIFICACION SUBTERRANEA EN LA CALLE ANTONIO PARAJE EL CERBITO AGENCIA VIGUERA	ML	400	1 7 11	1.1 1.2 7.1 11.1	96	265	176	DIR
409	AGENCIA TRINIDAD DE VIGUERA	CONSTRUCCIÓN DE RED DE DRENAJE SANITARIO EN VARIAS CALLES DE LOS HOGAR AGENCIA TRINIDAD DE VIGUERA	ML	600	1 6	1.2 6.2	120	324	216	DIR
410	AGENCIA TRINIDAD DE VIGUERA	CONSTRUCCIÓN DE DRENAJE SANITARIO EN LOS GUAJES AGENCIA TRINIDAD DE VIGUERA	ML	500	1 6	1.1 6.2	150	405	270	DIR
411	AGENCIA TRINIDAD DE VIGUERA	CONSTRUCCIÓN DE RED DE DRENAJE SANITARIO EN CALLE LOMA DEL DEPOSITO COLONIA LA CANCHA Y LOMA DEL DEPOSITO AGENCIA TRINIDAD DE VIGUERA	ML	1788.8	1 6	1.1 6.2	1120	3024	2016	DIR


OAXACA
 PATRIMONIO CULTURAL DE LA HUMANIDAD
 2019-2021

Plaza de la Dama s/n. Centro Histórico, Cuernavaca de Azcapotzalco, CDMX. C.P. 68000. Tel. (55) 501-10-00

52

OAXACA DE JUÁREZ
PATRIMONIO CULTURAL DE LA HUMANIDAD
2019-2021

"2019, AÑO POR LA ERRADICACIÓN DE LA VIOLENCIA CONTRA LA MUJER"

412	AGENCIA TRINIDAD DE VIGUERA	CONSTRUCCIÓN DE DRENAJE SANITARIO DE VARIAS CALLES EN EL PARAJE LA LOMA DEL LERAMIENTO AGENCIA VIGUERA	ML	150	1 6	1.1 1.2 1.4 1.4 6.2	90	136	90	DIR
413	AGENCIA TRINIDAD DE VIGUERA	CONSTRUCCIÓN DE DRENAJE SANITARIO EN VARIAS CALLES DEL PARAJE LOS FRUTILES, AGENCIA VIGUERA	ML	300	1 6	1.1 1.2 1.4 1.4 6.2	90	243	162	DIR
414	AGENCIA TRINIDAD DE VIGUERA	CONSTRUCCIÓN DE DRENAJE SANITARIO EN VARIAS CALLES DEL PARAJE LA MAGUERA, AGENCIA VIGUERA	ML	300	1 6	1.1 1.2 1.4 1.4 6.2	90	243	162	DIR
415	AGENCIA TRINIDAD DE VIGUERA	CONSTRUCCIÓN DE DRENAJE SANITARIO DEL PARAJE EL SAJO, RIO DULCE, AGENCIA VIGUERA	ML	600	1 6	1.1 1.2 1.4 1.4 6.2	180	486	324	DIR
416	AGENCIA TRINIDAD DE VIGUERA	CONSTRUCCIÓN DE DRENAJE SANITARIO EN EL PARAJE LA CANDA, AGENCIA VIGUERA	ML	600	1 6	1.1 1.2 1.4 1.4 6.2	180	486	324	DIR
417	AGENCIA TRINIDAD DE VIGUERA	CONSTRUCCIÓN DE RED DE AGUA POTABLE EN LAS CALLES CAMINO AL DEPÓSITO, CALLE MARGARITAS, CALLE TULIPANES Y CALLE DEL CANAL, COLONIA LOMA DEL DEPÓSITO, COLONIA RIO DULCE PARTE ALTA, COLONIA EL SAJO, AGENCIA TRINIDAD DE VIGUERA	ML	3000	1 6 6 6 6 6 6 6 6	1.1 1.2 1.4 1.4 6.1 6.1 6.4	400	1080	720	DIR
418	AGENCIA TRINIDAD DE VIGUERA	CONSTRUCCIÓN DE SERVICIOS BÁSICOS AGUA, POTABLE, ELECTRICIDAD, DRENAJE DE LA ESCUELA PRIMARIA INDEPENDENCIA DE MEXICO CLAVE ZOOPRESION EN EL PARAJE MAGUERA, AGENCIA VIGUERA	MF	120	1 6 7	1.1 1.2 1.4 6.4 7.1	81	94		COM
419	AGENCIA TRINIDAD DE VIGUERA	CONSTRUCCIÓN DE 12 ALAS DE LA ESCUELA PRIMARIA INDEPENDENCIA EN EL PARAJE LA MAGUERA, CLAVE ZOOPRESION AGENCIA VIGUERA	AULA	12	1 4	1.1 1.2 1.4 4.1 4.2	2268	1512		COM
420	AGENCIA TRINIDAD DE VIGUERA	CONSTRUCCIÓN DE BANDA PERIMETRAL DE LA ESCUELA PRIMARIA INDEPENDENCIA CLAVE ZOOPRESION PARAJE LA MAGUERA, AGENCIA TRINIDAD DE VIGUERA	MF	60	4	4.5	63	144	96	COM

OAXACA
PATRIMONIO CULTURAL DE LA HUMANIDAD
2019-2021

53

OAXACA DE JUÁREZ
PATRIMONIO CULTURAL DE LA HUMANIDAD
2019-2021

"2019, AÑO POR LA ERRADICACIÓN DE LA VIOLENCIA CONTRA LA MUJER"

421	AGENCIA TRINIDAD DE VIGUERA	PAVIMENTACION CON CONCRETO DE LAS CALLES NABOS HEROES Y PORFIRIO DIAZ A PARTIR DEL CAMPO DE FUTBOL HASTA EL TERMINO DE LA CALLE PRIVADA DE PORFIRIO DIAZ, EN EL PARAJE LA LOMA, AGENCIA TRINIDAD DE VIGUERA	MF	1600	11	11.3	292	788	627	COM
422	AGENCIA TRINIDAD DE VIGUERA	CONSTRUCCIÓN DE PAVIMENTO CON CONCRETO DE LA CALLE CAMINO AL DEPÓSITO, PARAJE LA LOMA DEL DEPÓSITO, AGENCIA VIGUERA	MF	17900	11	11.3	388	1386	954	COM
423	AGENCIA TRINIDAD DE VIGUERA	CONSTRUCCIÓN DE PAVIMENTO CON CONCRETO EN LA CALLE DE LA CALLE CAMINO VIEJO A SAN PABLO, AGENCIA VIGUERA	MF	4821	11	11.3	1446	3904	2603	COM
424	AGENCIA TRINIDAD DE VIGUERA	CONSTRUCCIÓN DE PAVIMENTO CON CONCRETO DE LA CALLE SAN ANDRES, PRIVADA SAN JOSE EL ROSARIO PARAJE LA SOLEDAD, AGENCIA VIGUERA	ML	600	11	11.3	180	486	324	COM
425	AGENCIA TRINIDAD DE VIGUERA	CONSTRUCCIÓN DE PAVIMENTO CON CONCRETO EN LA CALLE LINON Y PROGRESO, PARAJE EL CERRITO, AGENCIA TRINIDAD DE VIGUERA	MF	3087.28	11	11.3	860	2296	1531	COM
426	AGENCIA TRINIDAD DE VIGUERA	CONSTRUCCIÓN DE GUARNICIÓN Y BANQUETA DE LA CALLE CAMINO AL DEPÓSITO, PARAJE LA LOMA DEL DEPÓSITO, AGENCIA VIGUERA	MF	7500	11	11.3	1200	3240	2160	COM
427	AGENCIA TRINIDAD DE VIGUERA	CONSTRUCCIÓN DE GUARNICIONES Y BANQUETA DE LA CALLE CAMINO VIEJO A SAN PABLO, AGENCIA VIGUERA	ML	1205.32	11	11.3	194	524	349	COM

ORDEN DE PRIORIDAD	LOCALIDAD	NOMBRE DE LA OBRA Y/O ACCIÓN	UNIDAD	CANTIDAD	NUMERO COS	NUMERO META	HOGARES	MUJERES	HOMBRES	TIPO DE INCIDENCIA 2)
428	AGENCIA SAN LUIS BELTRAN	CONSTRUCCIÓN DE ELECTRIFICACION EN PRIVADA DE REFORMA ENTRE NIÑO PERDIDO Y NIÑO JUAREZ, AGENCIA SAN LUIS BELTRAN	POSTE	5	1 7 11	1.1 1.2 1.4 7.1 11.1	70	189	126	DIR

OAXACA
PATRIMONIO CULTURAL DE LA HUMANIDAD
2019-2021

54

OAXACA DE JUÁREZ
PATRIMONIO CULTURAL DE LA HUMANIDAD
2019-2021
"2019 AÑO POR LA ERRADICACIÓN DE LA VIOLENCIA CONTRA LA MUJER".

429	AGENCIA SAN LUIS BELTRAN	CONSTRUCCION DE RED DE DRENAJE SANITARIO EN CALLE ARROYO RIO GRANDE SIN ETAPA DE PROLONGACION DE REFORMA. AGENCIA SAN LUIS BELTRAN	ML	612	1 6	1.1 1.2 1.4 6.2	460	1242	820	DIR
430	AGENCIA SAN LUIS BELTRAN	CONSTRUCCION DE RED DE DRENAJE SANITARIO EN LA CALLE PLAYA DEL JONCA. AGENCIA SAN LUIS BELTRAN	ML	112	1 6	1.1 1.2 1.4 6.2	34	92	61	DIR
431	AGENCIA SAN LUIS BELTRAN	CONSTRUCCION DE RED DE DRENAJE SANITARIO EN CALLE NIÑO PERDIDO. AGENCIA SAN LUIS BELTRAN	ML	53.6	1 6	1.1 1.2 1.4 6.2	16	43	26	DIR
432	AGENCIA SAN LUIS BELTRAN	CONSTRUCCION DE LINEA DE CONDUCCION DE AGUA POTABLE DEL PARQUE LA TOMATA, AV CAMINO REAL Y CALLE LIBERTAD A LOS DEPOSITOS DE LA AGENCIA. AGENCIA SAN LUIS BELTRAN	ML	934	1 6	1.1 1.2 1.4 6.1 6.4	190	516	342	DIR
433	AGENCIA SAN LUIS BELTRAN	CONSTRUCCION DE TECHADO EN AREA DE IMPARTICION DE EDUCACION FISICA EN LA ESCUELA TELESECUNDARIA CLAVE 200740321. AGENCIA SAN LUIS BELTRAN	M²	447.66	4	4.1 4.2 4.5	320	864	576	COM
434	AGENCIA SAN LUIS BELTRAN	CONSTRUCCION DE PAVIMENTO CON CONCRETO EN LA CALLE PROLONGACION DE REFORMA NORTE. AGENCIA SAN LUIS BELTRAN	ML	1269.42	11	11.3	742	2004	1336	COM
435	AGENCIA SAN LUIS BELTRAN	CONSTRUCCION DE PAVIMENTO CON CONCRETO EN 30A PRIVADA DE LIBERTAD. AGENCIA SAN LUIS BELTRAN	M²	823.5	11	11.3	250	676	450	COM
436	AGENCIA SAN LUIS BELTRAN	CONSTRUCCION DE PAVIMENTO CON CONCRETO EN LA PRIVADA DEL NIÑO Y NIÑOS HEROES. AGENCIA SAN LUIS BELTRAN	M²	780	11	11.3	190	516	342	COM

OAXACA
2019-2021
55

OAXACA DE JUÁREZ
PATRIMONIO CULTURAL DE LA HUMANIDAD
2019-2021
"2019 AÑO POR LA ERRADICACIÓN DE LA VIOLENCIA CONTRA LA MUJER".

437	AGENCIA SAN LUIS BELTRAN	CONSTRUCCION DE PAVIMENTO CONCRETO EN PROLONGACION DE INDEPENDENCIA. AGENCIA SAN LUIS BELTRAN	M²	1146.6	11	11.3	340	916	612	COM
438	AGENCIA SAN LUIS BELTRAN	CONSTRUCCION DE MURO CONTENCIÓN EN LA CALLE PROLONGACION DE REFORMA NORTE. AGENCIA SAN LUIS BELTRAN	M³	388.7	11	11.3	960	2592	1728	COM
439	AGENCIA SAN LUIS BELTRAN	CONSTRUCCION DE MURO CONTENCIÓN EN PROLONGACION DE INDEPENDENCIA. AGENCIA SAN LUIS BELTRAN	M³	142.25	11	11.3	361	947	631	COM

ORDEN DE PRIORIDAD	LOCALIDAD	NOMBRE DE LA OBRA Y/O ACCION	UNIDAD	CANTIDAD	NUMERO ODS	NUMERO META	HOGARES	MUJERES	HOMBRES	TIPO DE INCIDENCIA
440	CABECERA MUNICIPAL	MEJORAMIENTO DE SANTARIOS EN LA ESCUELA PRIMARIA PRESIDENTE ALEMAN CLAVE 20072027K. COLONIA CENTRO. CABECERA MUNICIPAL	HOGARO	24	1 6	1.1 1.2 1.4 6.2	70	188	126	COM
441	CABECERA MUNICIPAL	MEJORAMIENTO DE BANDA PERIMETRAL EN JARDIN DE NIÑOS BERTHA VON GILBER CLAVE 20072017Y. EXPARQUE REVOLUCION. COLONIA MIGUEL ALEMAN VALDEZ. CABECERA MUNICIPAL	ML	71.46	4	4.2 4.5	36	94	62	COM
442	CABECERA MUNICIPAL	CONSTRUCCION DE TECHADO EN AREA DE IMPARTICION DE EDUCACION FISICA EN EL JARDIN DE NIÑOS JEAN PIAZZEL CLAVE 20072033S. DIAGONAL DE MISERICORDIAS. COLONIA COBUCEZA. CABECERA MUNICIPAL	M²	209.26	4	4.1 4.2 4.5	35	94	63	COM

OAXACA
2019-2021
56

OAXACA DE JUÁREZ
PATRIMONIO CULTURAL DE LA FUNDACIÓN
2019-2021

2019, AÑO POR LA ERRADICACIÓN DE LA VIOLENCIA CONTRA LA MUJER.

443	CABECERA MUNICIPAL	MEJORA DEL SERVICIO DE AGUA POTABLE EN ESCUELA PRIMARIA FLAVIO PEREZ GAZDA CLAVE 2009388F, COL. CENTRO, CABECERA MUNICIPAL.	M ²	10000	1	1.1 1.2 1.4 6.1 6.4	26	70	47	COM
444	CABECERA MUNICIPAL	MEJORAMIENTO DE LAS CALLES CON CONCRETO EN CALLE DIAGONAL COMETAS, COLONIA ESTRELLA, CABECERA MUNICIPAL.	M ²	878.58	11	11.3	151	407	271	COM
445	CABECERA MUNICIPAL	CONSTRUCCION DE BARRA PERIMETRAL EN JARDIN DE NIÑOS JUAN RUIZ DE ALARCON, CLAVE 200JN149H, PARQUE DE BEBES, VINCIO CASTILLA, CABECERA MUNICIPAL.	ML	86	4	4.5	35	94	62	COM
446	CABECERA MUNICIPAL	REHABILITACION DEL CRUCE DE LAS CALLES CRISTOBAL ESPINOSA FRANCISCO CARRON, COLONIA VOLCANES, CABECERA MUNICIPAL.	M ²	21.01	11	11.3	6	15	10	COM
447	CABECERA MUNICIPAL	REHABILITACION DE LA RED DE AGUA POTABLE DE LA CALLE FRANCISCO ZAPICO COL. LIBERTAD.	ML	181	1	1.1 1.2 1.4 6.1 6.4	30	136	90	COM
448	CABECERA MUNICIPAL	CONSTRUCCION DE QUINQUETOS Y BANQUETAS EN LA CALLE CRISTOBAL ESPINOSA DE PARQUE VINCIO CASTILLA, CABECERA MUNICIPAL.	M ²	21.01	11	11.3	6	15	10	COM
449	CABECERA MUNICIPAL	MEJORA DE BARRA PERIMETRAL EN JARDIN DE NIÑOS ROSARIO MACHA CLAVE 200JN02TA, COLONIA REFORMA, CABECERA MUNICIPAL.	ML	13.6	4	4.2 4.5	94	62	62	COM

57

OAXACA DE JUÁREZ
PATRIMONIO CULTURAL DE LA FUNDACIÓN
2019-2021

2019, AÑO POR LA ERRADICACIÓN DE LA VIOLENCIA CONTRA LA MUJER.

450	CABECERA MUNICIPAL	CONSTRUCCION DE TECHADO EN AREA DE IMPARTICION DE EDUCACION FISICA EN LA ESCUELA PRIMARIA 21 DE AGOSTO, CLAVE 2009388H, BARRIO DE JALATLACO, CABECERA MUNICIPAL.	M ²	612	4	4.1 4.2 4.5	188	125	125	COM
451	CABECERA MUNICIPAL	CONSTRUCCION DE TECHADOS EN AREA DE IMPARTICION DE EDUCACION FISICA EN ESCUELA SECUNDARIA TECNICA No. 6 CLAVE 20020208H, BARRIO DE JALATLACO, CABECERA MUNICIPAL.	M ²	1205.82	4	4.1 4.2 4.5	188	125	125	COM
452	CABECERA MUNICIPAL	REHABILITACION DE CALLE VENECIA Y RICO, CON CONCRETO ASFALTICO COLONIA LOMA LINDA, CABECERA MUNICIPAL.	M ²	1275.12	11	11.3	261	706	470	COM
453	CABECERA MUNICIPAL	CONSTRUCCION DE PAVIMENTACION CON CONCRETO EN CALLE SANTIAGO VICENTE GARZON, COLONIA AURORA SECTOR 2, CABECERA MUNICIPAL.	M ²	1366	11	11.3	377	1019	679	COM
454	CABECERA MUNICIPAL	CONSTRUCCION DE PAVIMENTACION CON CONCRETO EN CALLE 2 DE MARZO, COLONIA AURORA SECTOR 2, CABECERA MUNICIPAL.	M ²	360	11	11.3	94	253	168	COM
455	CABECERA MUNICIPAL	CONSTRUCCION DE PAVIMENTACION CON CONCRETO EN CALLE 2 DE ABRIL, COLONIA AURORA SECTOR 2, CABECERA MUNICIPAL.	M ²	496	11	11.3	145	301	201	COM
456	CABECERA MUNICIPAL	CONSTRUCCION DE MURO DE CONTENCIÓN EN CALLE AZUCENAS, COLONIA AURORA SECTOR 2, CABECERA MUNICIPAL.	M ²	206	11	11.3	516	1300	929	COM
	CABECERA MUNICIPAL	CONSTRUCCION DE MURO	M ²	265	11	11.3	637	1721	1147	COM

58

OAXACA DE JUÁREZ
PATRIMONIO CULTURAL DE LA HUMANIDAD
2019-2021

2019. AÑO POR LA ERRADICACIÓN DE LA VIOLENCIA CONTRA LA MUJER.

PROYECTO	UBICACIÓN	DESCRIPCIÓN	UNIDAD DE MEDIDA	VALOR UNITARIO	CANTIDAD	VALOR TOTAL	ESTADO	OTROS		
456	CABECERA MUNICIPAL	CONTENCION EN CALLE APUNTAMIENTO, COLONIA AURORA SECTOR CABECERA MUNICIPAL	M ²	348	11	11.3	90	243	162	COM
458	CABECERA MUNICIPAL	REHABILITACION DE LA CALLE RIO DE LA CALLE RIO NILO, DE PAVIMENTO CONCRETO EN COLONIA CAISADA, CABECERA MUNICIPAL	M ²	702.44	11	11.3	185	500	333	COM
460	CABECERA MUNICIPAL	REHABILITACION DE LA CALLE RIO PEDREGAL, DE PAVIMENTO CONCRETO EN COLONIA CAISADA, CABECERA MUNICIPAL	M ²	1972.06	11	11.3	476	1265	856	COM
461	CABECERA MUNICIPAL	REHABILITACION DE LA CALLE RIO GRUAYUA, DE PAVIMENTO CONCRETO EN COLONIA CAISADA, CABECERA MUNICIPAL	M ²	3017.81	11	11.3	748	2020	1347	COM
462	CABECERA MUNICIPAL	REHABILITACION DE LA PRIVADA DE RIO NILO, DE PAVIMENTO CONCRETO EN COLONIA CAISADA, CABECERA MUNICIPAL	M ²	254.34	11	11.3	67	180	120	COM
463	CABECERA MUNICIPAL	REHABILITACION DE LA CALLE RIO JORDAN, DE PAVIMENTO CONCRETO EN COLONIA CAISADA, CABECERA MUNICIPAL	M ²	949.9	11	11.3	248	670	447	COM
464	CABECERA MUNICIPAL	REHABILITACION DE LA CALLE RIO PAVILAMPAN, DE PAVIMENTO CONCRETO EN COLONIA CAISADA, CABECERA MUNICIPAL	M ²	501.43	11	11.3	236	642	428	COM

59

OAXACA DE JUÁREZ
PATRIMONIO CULTURAL DE LA HUMANIDAD
2019-2021

2019. AÑO POR LA ERRADICACIÓN DE LA VIOLENCIA CONTRA LA MUJER.

PROYECTO	UBICACIÓN	DESCRIPCIÓN	UNIDAD DE MEDIDA	VALOR UNITARIO	CANTIDAD	VALOR TOTAL	ESTADO	OTROS		
465	CABECERA MUNICIPAL	MEJORAMIENTO DE BIBLIOTECA DE LA ESCUELA PRIMARIA NIRO ARTILLERO CLAVE 200PRD00X, COLONIA CENTRO, CABECERA MUNICIPAL	MUEBLE	1	4	4.1	216	144	COM	
466	CABECERA MUNICIPAL	MEJORA DE JULAS EN EL JARDIN DE NIROS BEATRIZ AVILA, DARCA CLAVE COLONIAL, COLONIA SANTA MARIA, CABECERA MUNICIPAL	M ²	251	4	1.1	96	63	COM	
467	CABECERA MUNICIPAL	CONSTRUCCION DE RED ELECTRICA EN CALLE SAN MARTIN, COLONIA SANTO TOMAS, CABECERA MUNICIPAL	POSTE	8	1	1.1	80	216	144	DIR
468	CABECERA MUNICIPAL	CONSTRUCCION DE RED ELECTRICA EN CALLE FRANCISCO, COLONIA SANTO TOMAS, CABECERA MUNICIPAL	POSTE	4	1	1.1	64	173	115	DIR
469	CABECERA MUNICIPAL	CONSTRUCCION DE RED ELECTRICA EN CALLE SAN JOSE, COLONIA SANTO TOMAS, CABECERA MUNICIPAL	POSTE	7	1	1.1	112	300	200	DIR
470	CABECERA MUNICIPAL	CONSTRUCCION DE RED ELECTRICA EN CALLE SAN PABLO, COLONIA SANTO TOMAS, CABECERA MUNICIPAL	POSTE	2	1	1.1	40	108	72	DIR
471	CABECERA MUNICIPAL	CONSTRUCCION DE RED ELECTRICA EN AVDADOR SAN LUCAS, COLONIA SANTO TOMAS, CABECERA MUNICIPAL	POSTE	2	1	1.1	32	86	58	DIR
472	CABECERA MUNICIPAL	CONSTRUCCION DE RED ELECTRICA EN AVDADOR SAN JUAN, COLONIA SANTO TOMAS, CABECERA MUNICIPAL	POSTE	2	1	1.1	32	86	58	DIR
473	CABECERA MUNICIPAL	CONSTRUCCION DE RED ELECTRICA EN AVDADOR SAN FRANCISCO, COLONIA SANTO TOMAS, CABECERA MUNICIPAL	POSTE	4	1	1.1	64	173	115	DIR

60

OAXACA DE JUÁREZ
PATRIMONIO CULTURAL DE LA HUMANIDAD
2019-2021

"2019: AÑO POR LA ERRADICACIÓN DE LA VIOLENCIA CONTRA LA MUJER".

474	CABECERA MUNICIPAL	CONSTRUCCIÓN DE RED ELECTRICA EN ANADADOR SAN ANTONIO, COLONIA SANTO TOMAS, CABECERA MUNICIPAL	POSTE	1	1 7 11	1.1 1.2 7.1 11.1	16	43	29	DIR
475	CABECERA MUNICIPAL	CONSTRUCCIÓN DE RED ELECTRICA EN ANADADOR SAN ANTONIO, COLONIA SANTO TOMAS, CABECERA MUNICIPAL	POSTE	1	1 7 11	1.1 1.2 1.4 7.1 11.1	16	43	29	DIR
476	CABECERA MUNICIPAL	CONSTRUCCIÓN DE RED ELECTRICA EN ANADADOR SAN FELIPE, COLONIA SANTO TOMAS, CABECERA MUNICIPAL	POSTE	1	1 7 11	1.1 1.2 1.4 7.1 11.1	16	43	29	DIR
477	CABECERA MUNICIPAL	REHABILITACION DE DRENAJE SANITARIO, CALLE DIVISION DEL NORTE, COL. SANTA MARIA DEL MARQUEZADO, CABECERA MUNICIPAL	ML	49	1 6	1.1 1.2 1.4 6.2	1362	373	2484	DIR
478	CABECERA MUNICIPAL	CONSTRUCCIÓN DE DRENAJE SANITARIO CARRETERA AL PORTIN, CABECERA MUNICIPAL	ML	207.77	1 6	1.1 1.2 1.4 6.2	162	437	292	DIR
479	CABECERA MUNICIPAL	MEJORA DEL SERVICIO DE AGUA POTABLE EN JARDIN DE NIÑOS JUAN RUIZ DE ALARCÓN, CLAVE ZOOPISTASY, COLONIA CABECERA MUNICIPAL	PZA	1	1 6 7	1.1 1.2 1.4 6.4 7.1	56	82	COM	
480	CABECERA MUNICIPAL	CONSTRUCCIÓN DE PAVIMENTO CON CONCRETO EN CALLE JUZUCENAS, COLONIA AURORA SECTOR 2, CABECERA MUNICIPAL	M²	760	11	11.3	308	516	368	COM
481	CABECERA MUNICIPAL	CONSTRUCCIÓN DE PAVIMENTO CON CONCRETO EN CALLE MIGUEL ROLDAN, COLONIA MARTIRES DE RIO BLANCO, CABECERA MUNICIPAL	M²	373.60	11	11.3	70	189	126	COM

OAXACA
2019-2021

OAXACA DE JUÁREZ
PATRIMONIO CULTURAL DE LA HUMANIDAD
2019-2021

"2019: AÑO POR LA ERRADICACIÓN DE LA VIOLENCIA CONTRA LA MUJER".

482	CABECERA MUNICIPAL	CONSTRUCCIÓN DE MURO DE CONTENCIÓN EN CALLE PRIMOS, COLONIA MANUEL SABIDO, CIESPOL, CABECERA MUNICIPAL	M²	125.06	11	11.3	85	230	153	COM
483	CABECERA MUNICIPAL	CONSTRUCCIÓN DE PAVIMENTO CON CONCRETO EN CALLES ESPIN DIAZ, GERVAENTES Y "10 DE ENERO, COLONIA AURORA, CABECERA MUNICIPAL	M²	1591.62	11	11.3	125	338	226	COM
484	CABECERA MUNICIPAL	MEJORA EN LA ESCUELA PRIMARIA CARLOS CLAVE ZOOPISTASY, COLONIA REFORMA, CABECERA MUNICIPAL	AULA	12	1 6 7	1.1 1.2 1.4 6.4 7.1		120	80	COM
485	CABECERA MUNICIPAL	MEJORA DE COMEDOR ESCOLAR DE LA ESCUELA PRIMARIA CARLOS CLAVE ZOOPISTASY, COLONIA REFORMA, CABECERA MUNICIPAL	COMEDOR	1	1 2	1.1 1.2 1.4 2.2		120	80	DIR
486	CABECERA MUNICIPAL	CONSTRUCCIÓN DE PAVIMENTO CON CONCRETO EN CALLE JUAN CABRERA, LIRA, COLONIA MARTIRES DE RIO BLANCO, CABECERA MUNICIPAL	M²	217.8	11	11.3	60	162	108	COM
487	CABECERA MUNICIPAL	CONSTRUCCIÓN DE DRENAJE SANITARIO EN LA PRIVADA NEPTUNO, COLONIA ESTRELLA, CABECERA MUNICIPAL	ML	60	1 6	1.1 1.2 1.4 6.1 6.4	30	81	54	DIR
488	CABECERA MUNICIPAL	REHABILITACION DE DRENAJE SANITARIO EN CALLE FRANCISCO ZARCO, COLONIA LIBERTAD, CABECERA MUNICIPAL	ML	161	1 6	1.1 1.2 1.4 6.2	50	135	90	DIR
489	CABECERA MUNICIPAL	AMPLIACION DE RED DE AGUA POTABLE EN PRIVADA DE AYUNTAMIENTO, COLONIA AURORA SECTOR 2	ML	44	1 6	1.1 1.2 1.4 6.1 6.4	35	95	63	DIR

OAXACA
2019-2021

OAXACA DE JUÁREZ
PATRIMONIO CULTURAL DE LA HERMANIDAD
2019-2021

"2019 AÑO POR LA ERRADICACIÓN DE LA VIOLENCIA CONTRA LA MUJER"

ORDEN DE PRIORIDAD	LOCALIDAD	NOMBRE DE LA OBRA Y/O ACCIÓN	UNIDAD	CANTIDAD	HOGARES	MUJERES	HOMBRES
490	CABECERA MUNICIPAL	AMPLIACIÓN DE RED ELÉCTRICA EN PRIVADA DE AYUNTAMIENTO COLONIA AURORA SECTOR CABECERA MUNICIPAL	POSTE	2	1	7	11
491	CABECERA MUNICIPAL	CONSTRUCCIÓN DE DRENAJE PLUVIAL DE LA CALLE 16 DE SEPTIEMBRE CALZADA MADRERO COLONIA SANTA MARIA CABECERA MUNICIPAL	ML	142	1	6	11.1
492	CABECERA MUNICIPAL	MEJORAMIENTO DEL DRENAJE SANITARIO EN VARIAS CALLES DE LA COLONIA SANTA MARIA CABECERA MUNICIPAL	ML	200	1	6	11.1
493	CABECERA MUNICIPAL	CONSTRUCCIÓN DE PAVIMENTO DE CONCRETO EN CALLE LATERAL DEL RÍO ATONAC TRAMO REVOLUCIÓN HACIA EMILIANO ZAPATA COL FRANCISCO MADRERO CABECERA MUNICIPAL	M ²	493	11	11.3	12

Para la definición de la Unidad de Medida se deberá considerar lo dispuesto en el Catálogo del FAIS.
27 Tipo de Incidencia: Directa o Complementaria.

B) Obras, acciones y proyectos propuestas a financiar con otras fuentes de financiamiento.

ORDEN DE PRIORIDAD	LOCALIDAD	NOMBRE DE LA OBRA Y/O ACCIÓN	UNIDAD	CANTIDAD	HOGARES	MUJERES	HOMBRES
1	AGENCIA CANDIANI	ADAPTACIÓN DEL EDIFICIO CENTRO INTEGRAL DE SERVICIOS DE OAXACA DE JUÁREZ, AGENCIA CANDIANI	M ²	6731.2	380	340	
2	AGENCIA CANDIANI	CONSTRUCCIÓN DE SISTEMA DE VOZ Y DATOS Y CIRCUITO CERRADO EN CENTRO INTEGRAL DE SERVICIO (CIS) AGENCIA CANDIANI	PAQUETE	1	360	340	
	AGENCIA CANDIANI	REHABILITACIÓN DE MÓDULO DE POLICIA DE LA AGENCIA DE CANDIANI, AGENCIA CANDIANI	MÓDULO	1	170	459	308

63

OAXACA
GOBIERNO MUNICIPAL

Plaza de la Libertad s/n. Col. de Hidalgo. Oaxaca de Juárez, Oax. C.P. 68000. Tel. (951) 901 50 30

OAXACA DE JUÁREZ
PATRIMONIO CULTURAL DE LA HERMANIDAD
2019-2021

"2019 AÑO POR LA ERRADICACIÓN DE LA VIOLENCIA CONTRA LA MUJER"

ORDEN DE PRIORIDAD	LOCALIDAD	NOMBRE DE LA OBRA Y/O ACCIÓN	UNIDAD	CANTIDAD	HOGARES	MUJERES	HOMBRES
4	AGENCIA CANDIANI	CONSTRUCCIÓN DE PAVIMENTO CON CONCRETO ASFÁLTICO EN LAS CALLES JUJÚN Y CALLE SIN NOMBRE, AGENCIA CANDIANI	M ²	1317.5	1214	3278	2185
5	AGENCIA CINCO SEÑORES	MEJORAMIENTO DEL EDIFICIO DE LAS OFICINAS DE LA AGENCIA, AGENCIA CINCO SEÑORES	M ²	200		1620	1080
6	AGENCIA CINCO SEÑORES	ENTRERO DE SUS AJUAS EN LA ESCUELA PRIMARIA MOISÉS SAENZ TURNO VESPERTINO, CLAVE 300300000 AGENCIA CINCO SEÑORES	M ²	288	98	156	104
7	AGENCIA CINCO SEÑORES	REHABILITACIÓN DE MÓDULO DE POLICIA BASE AGENCIA DE 5 SEÑORES	MÓDULO	1	200	540	360
8	AGENCIA DE DOLORÉS	CONSTRUCCIÓN DE BARRIO DE CONTENCIÓN, A BASE DE ENGAHONADO PARA PROTECCIÓN DE LAS MARGENES IZQUIERDA Y DERECHA SOBRE EL ANILTO TEOCLOTLE, AGENCIA DOLORÉS	M ²	1727.04	800	2160	1440
9	AGENCIA DE DOLORÉS	REHABILITACIÓN DE MÓDULO DE POLICIA BASE DOLORÉS, AGENCIA DOLORÉS	MÓDULO	1	190	513	343
10	AGENCIA DE DOLORÉS	DEMOLICIÓN Y CONSTRUCCIÓN DE EDIFICIO ADMINISTRATIVO Y SERVICIOS SANITARIOS EN ESCUELA PRIMARIA RAFAEL RAMÍREZ CASTAÑEDA CASCO DE LA AGENCIA, AGENCIA DOLORÉS	M ²	135.08	800	2160	1440
11	AGENCIA DE DOLORÉS	REHABILITACIÓN DE SERVICIOS SANITARIOS E IMPERMEABILIZACIÓN EN EL EDIFICIO DE LA AGENCIA, AGENCIA DOLORÉS	M ²	420	84	227	151
12	AGENCIA DONAJI	AMPLIACIÓN DE TECHADO PARA LA GALERA DE LA COLONIA AMPLIACION JARDIN, AGENCIA DONAJI	M ²	100		189	126
13	AGENCIA DONAJI	CONSTRUCCIÓN DE ESCALINATAS EN LA CALLE EUCALIPTOS, COLONIA JARDIN, AGENCIA DONAJI	M ²	405	80	216	144
14	AGENCIA DONAJI	CONSTRUCCIÓN DE TECHADO DE LA UNIDAD DEPORTIVA DE LA COLONIA JARDIN, AGENCIA DONAJI	M ²	811.2	18	49	32
15	AGENCIA GUADALUPE VICTORIA	CONSTRUCCIÓN DE ESCALINATAS EN LA PRIVADA DE FLORES MAGON, AGENCIA GUADALUPE VICTORIA	M ²	334.83	64	148	97
16	AGENCIA GUADALUPE VICTORIA	CONSTRUCCIÓN DE OFICINAS ADMINISTRATIVAS EN PLANTA ALTA DE LA AGENCIA GUADALUPE VICTORIA	M ²	120	360	972	648
17	AGENCIA MONTOYA	REHABILITACIÓN DE MÓDULO DE POLICIA REPOSICIONAMIENTO MONTOYA, AGENCIA MONTOYA	MÓDULO	1	160	432	288
18	AGENCIA MONTOYA	IMPERMEABILIZACIÓN DE LA COABA CAPILLA DE LA VIRGEN DE LA SOLEDAD DE LA AGENCIA MONTOYA	M ²	403.9	35	90	63
19	AGENCIA MONTOYA	CONSTRUCCIÓN DE SALÓN DE USOS MÚLTIPLES CON ESPACIOS PARA MUSEO MUNICIPAL EN CASCO DE LA AGENCIA, AGENCIA MONTOYA	M ²	627	740	1998	1332
	AGENCIA MONTOYA	REHABILITACIÓN DE CANCHA DE FÚTBOL BARRO CON GRADAS, VESTIDORES Y MANTENIMIENTO CORRECTIVO AL TECHADO DE LA AGENCIA, AGENCIA MONTOYA	M ²	120	300	810	540

64

OAXACA
GOBIERNO MUNICIPAL

Plaza de la Libertad s/n. Col. de Hidalgo. Oaxaca de Juárez, Oax. C.P. 68000. Tel. (951) 901 50 30

OAXACA DE JUÁREZ
PATRIMONIO CULTURAL DE LA HERMANDAD
2019-2021
2019 AÑO POR LA ERRADICACIÓN DE LA VIOLENCIA CONTRA LA MUJER.

21	AGENCIA MONTOYA	CONSTRUCCIÓN DE PORTICO EN ESCUELA PRIMARIA CULTURA CAMPESINA CLAVE 20DFR0190	M ²	27	216	144	
22	AGENCIA MONTOYA	CONSTRUCCIÓN DE ALA DE MEDIOS EN ESCUELA PRIMARIA ANTEQUERA CLAVE 20DFR0402U FRACCIONAMIENTO ALAMOS MONTOYA, AGENCIA MONTOYA.	M ²	46	216	144	
23	AGENCIA MONTOYA	ADICION PARA CONSTRUCCIÓN DE CAPILLA Y NICHOS PARA CRISTAS EN PATIO DE LA AGENCIA, AGENCIA MONTOYA.	M ²	60	440	1188	792
24	AGENCIA MONTOYA	CONSTRUCCIÓN DE SANITARIOS EN PATIO DE LA AGENCIA, AGENCIA MONTOYA.	M ²	16	40	108	72
25	AGENCIA MONTOYA	REHABILITACION DEL EDIFICIO DE LA AGENCIA DE MONTOYA, CASCO DE LA AGENCIA, AGENCIA MONTOYA.	M ²	36	100	270	180
26	AGENCIA MONTOYA	CONSTRUCCIÓN DE DOMO EN CENTRO CULTURAL MONTOYA, CASCO DE LA AGENCIA, AGENCIA MONTOYA.	M ²	12	60	40	
27	AGENCIA MONTOYA	MEJORAMIENTO DE IMAGEN DE LA FACHADA Y RAMPA DE ACCESO A LA CANCHA, CASCO DE LA AGENCIA, AGENCIA MONTOYA.	M ²	60	100	432	288
28	AGENCIA MONTOYA	CONSTRUCCIÓN DE TECHADO Y FRONTO DE LA COASI CAPILLA DE LA SOLEDAD, CASCO DE LA AGENCIA, AGENCIA MONTOYA.	M ²	72	340	918	612
29	AGENCIA MONTOYA	CONSTRUCCIÓN DE SALON DE USOS MULTIPLES EN LA ESCUELA SECUNDARIA TECNICA N° 127, FRACCIONAMIENTO ALAMOS MONTOYA, CLAVE 20DST038Z AGENCIA MONTOYA.	M ²	32	216	144	
30	AGENCIA MONTOYA	REHABILITACION DE DRENAJE SANITARIO EN CALLE ANDRÉS B. NAVARRA I FRACCIONAMIENTO MONTOYA, AGENCIA MONTOYA.	ML	120	40	108	72
31	AGENCIA MONTOYA	REHABILITACION DE DRENAJE SANITARIO EN VARIAS CALLES DEL FRACCIONAMIENTO INFONAVIT ALAMOS, AGENCIA MONTOYA.	ML	300	110	297	198
32	AGENCIA MONTOYA	CONSTRUCCIÓN DE LA DIRECCION DEL JARDON DE NIÑOS QUETAVO S BRENDOZA FRACCIONAMIENTO ALAMOS IV, CLAVE 20DUN23Z AGENCIA MONTOYA.	M ²	36	90	60	
33	AGENCIA MONTOYA	REHABILITACION DE LA CALLE MONTE ALBAN Y RIZGA, ODR. CONCRETO ASFALTICO UNA PARTE Y OTRA CON CONCRETO FRACCIONAMIENTO ALAMOS, AGENCIA MONTOYA.	M ²	1714.29	436	1185	790
34	AGENCIA MONTOYA	REHABILITACION DEL BOULEVARD ALAMOS DEL PAVIMENTO CON CONCRETO ASFALTICO EN FRACCIONAMIENTO LOS ALAMOS, AGENCIA MONTOYA.	M ²	10637.68	934	2622	1681
35	AGENCIA PUEBLO NUEVO	TRABAJOS DE MEJORAMIENTO VISUAL SOBRE CAMELONES CENTRALES DE LA CARRETERA INTERNACIONAL (MEX-190) TRAMO DEL ENTRENQUE CARRETERO "MONUMENTO A LIC. BENITO JUAREZ AL PUENTE PEATONAL DE LA COLONIA LA JOTA DEL MUNICIPIO DE OAXACA DE JUAREZ.	M ²	3476.9	294	196	

65

OAXACA DE JUÁREZ
PATRIMONIO CULTURAL DE LA HERMANDAD
2019-2021
2019 AÑO POR LA ERRADICACIÓN DE LA VIOLENCIA CONTRA LA MUJER.

36	AGENCIA PUEBLO NUEVO	REHABILITACION DE MODULO DE POLICIA DE LA AGENCIA DE PUEBLO NUEVO, AGENCIA PUEBLO NUEVO.	MODULO	1	200	540	360
37	AGENCIA PUEBLO NUEVO	CONSTRUCCIÓN DE TECHADO DE LA UNIDAD DEPORTIVA DE LA COLONIA MANDANA 488, AGENCIA PUEBLO NUEVO.	M ²	450	120	80	
38	AGENCIA SAN FELIPE DEL AGUA	RESTAURACION DE PILETA DE LA IGLESIA DE SAN FELIPE, AGENCIA SAN FELIPE DEL AGUA.	M ²	471.92	575	1553	136
39	AGENCIA SAN FELIPE DEL AGUA	CONSTRUCCIÓN DE CENTRO CULTURAL Y ECONOMICO CASA DE PUEBLO, AGENCIA SAN FELIPE DEL AGUA.	M ²	1027	2080	3370	2246
40	AGENCIA SAN FELIPE DEL AGUA	REHABILITACION DE LA PLAZUELA NIÑO ARTILLERO, AGENCIA SAN FELIPE DEL AGUA.	M ²	52	36	87	65
41	AGENCIA SAN FELIPE DEL AGUA	REHABILITACION DE PAVIMENTO DE CONCRETO ASFALTICO EN LAS CALLES MOLIN, HIDALGO, BARRIO DE LA CRUZ, AGENCIA SAN FELIPE DEL AGUA.	M ²	1918	731	1874	1316
42	AGENCIA SAN JUAN CHAPULTEPEC	REHABILITACION DE MODULO DE POLICIA SAN JUAN CHAPULTEPEC.	MODULO	1	250	675	450
43	AGENCIA SAN JUAN CHAPULTEPEC	REHABILITACION DE LA CANCHA DE FUTBOL SIETE, AGENCIA DE SAN JUAN CHAPULTEPEC.	M ²	640	60	162	108
44	AGENCIA SAN JUAN CHAPULTEPEC	MEJORAMIENTO DEL FAROQUE SIN NOMBRE UBICADO A LA ENTRADA DE LA AGENCIA SAN JUAN CHAPULTEPEC.	M ²	185	130	351	234
45	AGENCIA SAN JUAN CHAPULTEPEC	MEJORAMIENTO DE ESCALINAS EN CALLE JOSEFA ORTIZ DE DOMINGUEZ TRAMO 190. DE MAYO A LAS PEÑAS SANTA ANTA PARTE MEDIA, AGENCIA SAN JUAN CHAPULTEPEC.	M ²	600	180	486	324
46	AGENCIA SAN JUAN CHAPULTEPEC	TRABAJOS GENERALES DE MANTENIMIENTO DE LA ESCUELA PRIMARIA NIÑOS HEROES CLAVE 20DFR030E AGENCIA SAN JUAN CHAPULTEPEC.	M ²	47.66	216	144	
47	AGENCIA SAN JUAN CHAPULTEPEC	CANALIZACION DE AGUA PLUVIAL Y REPARACION EN BARCOS EN LA ESCUELA PRIMARIA SANCOS BOLAN, CLAVE 20DFR296X AGENCIA SAN JUAN CHAPULTEPEC.	M ²	37.13	216	144	
48	AGENCIA SAN JUAN CHAPULTEPEC	CONSTRUCCIÓN DE ESPADRO PARA DIRECCION DE LA ESCUELA PRIMARIA MANUEL CABRERA - CARRASQUEJO CLAVE 20DFR1560T AGENCIA SAN JUAN CHAPULTEPEC.	M ²	49.2	216	144	
49	AGENCIA SAN JUAN CHAPULTEPEC	CONSTRUCCIÓN DE BARRA EN LA ESCUELA PRIMARIA NARCISO BENDOS CLAVE 20DFR020V AGENCIA SAN JUAN CHAPULTEPEC.	M ²	22.17	216	144	
50	AGENCIA SAN JUAN CHAPULTEPEC	INTERVENCION EN CANCHA DE BABY FUT EN LA AGENCIA SAN JUAN CHAPULTEPEC.	M ²	465	101	273	182
51	AGENCIA SAN JUAN CHAPULTEPEC	MEJORAMIENTO DE LA CALLE O EXPLANADA DE LA CRUZ SANTA ANTA PARTE ALTA, AGENCIA SAN JUAN CHAPULTEPEC.	M ²	200	96	87	66
52	AGENCIA SAN JUAN CHAPULTEPEC	CONSTRUCCION DE MURO DE CONTENCIÓN EN CALLE LAS PEÑAS, BARRIO LA CUEVITA (AREA VERDE) AGENCIA SAN JUAN CHAPULTEPEC.	M ²	120	300	810	540

66

OAXACA DE JUÁREZ
GOBIERNO MUNICIPAL

2019-2021
2019, AÑO POR LA ERRADICACIÓN DE LA VIOLENCIA CONTRA LA MUJER.

53	AGENCIA SAN JUAN CHAPULTEPEC	CONSTRUCCIÓN DE INFRAESTRUCTURA Y EQUIPAMIENTO PÚBLICO PARA EL ACCESO Y EL APOYO DE LAS PERSONAS CON DISCAPACIDAD EN LA TELESEÑALADORA HERÓES NACIONALES CLAVE 2027028585 BARRO EL COQUITO, AGENCIA SAN JUAN CHAPULTEPEC.	M ²	80	150	100
54	AGENCIA SAN JUAN CHAPULTEPEC	CONSTRUCCIÓN DE TECHADO PARA LA PLAZUELA DE LA AGENCIA SAN JUAN CHAPULTEPEC.	M ²	400	600	1080
55	AGENCIA SAN LUIS BELTRAN	CONSTRUCCIÓN DE ALJA DE USOS MÚLTIPLES EN JARDÍN DE NIÑOS MARIANO MICHELENA, AGENCIA SAN LUIS BELTRAN CLAVE 2022060456	M ²	101.64	160	430 288
56	AGENCIA SAN LUIS BELTRAN	PROYECTO PARA INICIAR TRAMITE ADMINISTRATIVO ANTE GOBIERNO Y SEMARNAT, CONSTRUCCIÓN DE POZO PROFUNDO PARA EL AGUACATAL, AGENCIA SAN LUIS BELTRAN	TRAMITE	2	10	27 10
57	AGENCIA SAN MARTIN MEXICAPAM	REHABILITACIÓN Y MEJORAMIENTO DE LA CANCHA SAN MATEO, AGENCIA SAN MARTIN MEXICAPAM	CANCHA	1	90	243 162
58	AGENCIA SAN MARTIN MEXICAPAM	REHABILITACIÓN DE CANCHA EN LA COLONIA MARGARITA BAZA DE JUAREZ, AGENCIA SAN MARTIN MEXICAPAM	M ²	360.5	70	189 125
59	AGENCIA SAN MARTIN MEXICAPAM	MEJORAMIENTO DEL ALJA DE USOS MÚLTIPLES EN LA ESCUELA PRIMARIA MELCHOR OCAMPO, COLONIA EL ARENAL, AGENCIA SAN MARTIN MEXICAPAM CLAVE 202PR03032	M ²	67.6	130	80
60	AGENCIA SAN MARTIN MEXICAPAM	REHABILITACIÓN DEL BABUERO MUNICIPAL DEL ARENAL, AGENCIA SAN MARTIN MEXICAPAM	M ²	62.2	34	16
61	AGENCIA SAN MARTIN MEXICAPAM	REHABILITACIÓN DE MODULO DE POLICIA "MAGDA" COLONIA PRESIDENTE JUAREZ, AGENCIA SAN MARTIN MEXICAPAM	MODULO	1	178	480 320
62	AGENCIA SAN MARTIN MEXICAPAM	REHABILITACIÓN DE MODULO DE POLICIA "COLONIA HIDALGO" COLONIA HIDALGO, AGENCIA SAN MARTIN MEXICAPAM	MODULO	1	150	405 270
63	AGENCIA SAN MARTIN MEXICAPAM	CONSTRUCCIÓN DE RAMPA EN ESCUELA PRIMARIA MATUTINA CINCO DE MAYO CLAVE 202PR0430F COLONIA LAZARO GONZALEZ, PRIMERA SECCION AGENCIA SAN MARTIN MEXICAPAM	M ²	84	218	144
64	AGENCIA SAN MARTIN MEXICAPAM	REHABILITACIÓN DE CANCHA PARA EDUCACIÓN FÍSICA EN LA ESCUELA PRIMARIA JOSÉ VINCENCIO VINCENZI EN LA CALLE ZAPOTECAS DE LA COLONIA MONTAÑAN CLAVE 202PR07595 AGENCIA SAN MARTIN MEXICAPAM	M ²	448	218	144
65	AGENCIA SAN MARTIN MEXICAPAM	CONSTRUCCIÓN DE CANCHA EN LA CALLE ANHUTZOL Y CALLE MIXTECA DE LA COLONIA MIXTECA, AGENCIA SAN MARTIN MEXICAPAM	M ²	834	444	1190 790
66	AGENCIA SAN MARTIN MEXICAPAM	REHABILITACIÓN Y MEJORAMIENTO DE LA CANCHA DE USOS MÚLTIPLES UBICADA EN LA CALLE DESANDEVAL ESQUINA CON HUASTO DE LA COLONIA MONTE ALBAN, AGENCIA SAN MARTIN MEXICAPAM	M ²	60	10	27 18

67

OAXACA DE JUÁREZ
GOBIERNO MUNICIPAL

2019-2021
2019, AÑO POR LA ERRADICACIÓN DE LA VIOLENCIA CONTRA LA MUJER.

67	AGENCIA SAN MARTIN MEXICAPAM	REMEDIACIÓN Y AMPLIACIÓN PARA EL MEJORAMIENTO DE LA AGENCIA DE SAN MARTIN MEXICAPAM, AGENCIA SAN MARTIN MEXICAPAM	REMEDIACIÓN	1	120	304 216
68	AGENCIA SAN MARTIN MEXICAPAM	CONSTRUCCIÓN DE UN SALÓN DE USOS MÚLTIPLES EN LA COLONIA EJEC. AGENCIA SAN MARTIN MEXICAPAM	SALÓN	1	200	640 360
69	AGENCIA SAN MARTIN MEXICAPAM	AMPLIACIÓN DE RED ELÉCTRICA EN CALLE "C" FRACCIONAMIENTO EL ARROYO, AGENCIA SAN MARTIN MEXICAPAM	POSTE	7	168	456 304
70	AGENCIA SAN MARTIN MEXICAPAM	REHABILITACIÓN DE RED DE DRENAJE SANITARIO EN CALLE MISIÓN SANTA CRUZ Y RIVERAS DEL ATOHAC, FRACCIONAMIENTO LAS CAMPANAS, AGENCIA SAN MARTIN MEXICAPAM	ML	188	130	361 234
71	AGENCIA SAN MARTIN MEXICAPAM	REHABILITACIÓN DE RED DE DRENAJE PLUVIAL EN AV. ANADOR SAN HOMBRE FRACCIONAMIENTO LAS CAMPANAS, AGENCIA SAN MARTIN MEXICAPAM	ML	63.16	16	43 29
72	AGENCIA SANTA ROSA PANZACOLA	CONSTRUCCIÓN DE ESCALINATAS DE LA CALLE FERNANDO MONTES DE OCA SECTOR 3 LOMAS DE SAN JACINTO, AGENCIA SANTA ROSA PANZACOLA	M ²	434	78	211 140
73	AGENCIA SANTA ROSA PANZACOLA	CONSTRUCCIÓN DE MURO DE CONTENCIÓN A BASE DE ENGARCADO PARA PROTECCIÓN DE LAS MARGENES IZQUIERDA Y DERECHA SOBRE ARROYO COL. LOMAS DE SANTA ROSA, AGENCIA SANTA ROSA PANZACOLA	M ²	428	20	84 36
74	AGENCIA SANTA ROSA PANZACOLA	REHABILITACIÓN DE MODULO DE POLICIA DE LA COLONIA DEL MAESTRO, AGENCIA SANTA ROSA PANZACOLA	MODULO	1	200	640 360
75	AGENCIA SANTA ROSA PANZACOLA	REHABILITACIÓN DE MODULO DE POLICIA DE LA COLONIA VISTA HERMOSA, AGENCIA SANTA ROSA PANZACOLA	MODULO	1	578	1060 1040
76	AGENCIA SANTA ROSA PANZACOLA	CONSTRUCCIÓN DE TECHADO DE CANCHA DE USOS MÚLTIPLES SANTA MARIA AYU, AGENCIA SANTA ROSA PANZACOLA	M ²	500	250	675 400
77	AGENCIA SANTA ROSA PANZACOLA	CONSTRUCCIÓN DE ALJA DE MEDIOS EN LA ESCUELA PRIMARIA JACOBO HERRERA SALAZAR, COLONIA DEL MAESTRO, CLAVE 202PR020 AGENCIA SANTA ROSA PANZACOLA	M ²	96	300	810 540
78	AGENCIA SANTA ROSA PANZACOLA	CONSTRUCCIÓN DE ESCALINATAS EN PRIMERA PRIVADA DE COSUDEZA, COLONIA VISTA HERMOSA, AGENCIA SANTA ROSA PANZACOLA	M ²	160	38	104 69
79	AGENCIA SANTA ROSA PANZACOLA	CONSTRUCCIÓN DE ESCALINATAS EN LA 1a, 2a y 3ra PRIVADA DE COSUJO, COLONIA VISTA HERMOSA, AGENCIA SANTA ROSA PANZACOLA	M ²	405	97	262 175
80	AGENCIA SANTA ROSA PANZACOLA	REHABILITACIÓN DE LA CANCHA Y OBRA COMPLEMENTARIA DE LA COLONIA LOMAS DE SAN JACINTO SECTORES DOS Y TRES, AGENCIA SANTA ROSA PANZACOLA	M ²	801.32	218	581 367
81	AGENCIA SANTA ROSA PANZACOLA	CONSTRUCCIÓN DE MURO DE CONTENCIÓN EN JARDÍN DE NIÑOS FRANCISCO GABRIEL SOLER COLONIA HELADO RAMIREZ LOPEZ, AGENCIA SANTA ROSA PANZACOLA	M ²	629	94	63
82	AGENCIA SANTA ROSA PANZACOLA	CONSTRUCCIÓN DE DRENAJE PLUVIAL EN EL AREA VERDE COLONIA VISTA HERMOSA, AGENCIA SANTA ROSA PANZACOLA	ML	35	44	120 80

68

OAXACA DE JUÁREZ
PATRIMONIO CULTURAL DE LA HUMANIDAD
2019-2021
2019. AÑO POR LA ERRADICACIÓN DE LA VIOLENCIA CONTRA LA MUJER.

83	AGENCIA SANTA ROSA PANZACOLA	REHABILITACION DE RED DE DRENAJE SANITARIO EN LAS DIFERENTES CALLES Y PRIVADAS (TRAMO CALLE 2, VILLA HERMOSA, AVENIDA GUADALUPE DE LA 1ª A LA 5ª PRIVADA DE VILLA HERMOSA, FRACCIONAMIENTO LOS CEDROS, AGENCIA SANTA ROSA PANZACOLA.	ML	480	211	570	360
84	CABECERA MUNICIPAL	MEJORAMIENTO EN JARDIN DE NIÑOS BEATRIZ AYVA GARCIA, COLONIA SANTA MARIA, CABECERA MUNICIPAL, CLAVE 330309443	M²	90.94		180	120
85	CABECERA MUNICIPAL	REHABILITACION DEL ALA DE MEDIOS EN LA ESCUELA PRIMARIA BASILIO ROSAS, COLONIA CENTRO (DICTAREN ESTRUCTURAL) CLAVE 330309030	ESTUDIO	1		120	80
86	CABECERA MUNICIPAL	REHABILITACION DE PLAZA CIVICA EN ESCUELA PRIMARIA FEDERAL, ESPAÑA, COLONIA REFORMA, CLAVE 330309458	M²	1459		338	325
87	CABECERA MUNICIPAL	IMPERMEABILIZACION DEL EDIFICIO MODELO AZUL, FOVIBSSTE, UNIDAD HABITACIONAL FOVIBSSTE, CABECERA MUNICIPAL.	M²	980.79	280	190	100
88	CABECERA MUNICIPAL	CONSTRUCCION DE BODEGA DE LA ESCUELA PRIMARIA CARLOS A. CARRILLO, COLONIA REFORMA, CLAVE 330309147	BODEGA	1		120	10
89	CABECERA MUNICIPAL	EQUIPAMIENTO DE ALA AUDIOVISUAL, BIBLIOTECA Y SALA DE COMPLETO DE LA ESCUELA PRIMARIA CARLOS A. CARRILLO, COLONIA REFORMA, CLAVE 330309147	LOTE	1		120	80
90	CABECERA MUNICIPAL	REHABILITACION DE SANTARIOS EN PALACIO MUNICIPAL, COLONIA CENTRO.	M²	53.9		360	240
91	CABECERA MUNICIPAL	TECHADO DE TEATRO AL AIRE LIBRE, UNIDAD HABITACIONAL FOVIBSSTE, CABECERA MUNICIPAL.	M²	108.88	220	594	396
92	CABECERA MUNICIPAL	REHABILITACION DE PLAZUELAS ANTE PUERTAS DE DICIEMBRE, UNIDAD HABITACIONAL FOVIBSSTE, CABECERA MUNICIPAL.	M²	127.89	120	324	216
93	CABECERA MUNICIPAL	REHABILITACION DE AREA VERDE (LAS CURVITAS), UNIDAD HABITACIONAL FOVIBSSTE, CABECERA MUNICIPAL.	M²	3812.25	220	694	396
94	CABECERA MUNICIPAL	MEJORAMIENTO DE MAGEN URBANA EN CALLE AMANUEL ROSAS, COLONIA REFORMA, CABECERA MUNICIPAL.	M²	8061	250	675	450
95	CABECERA MUNICIPAL	REHABILITACION DE VARIAS PLAZUELAS EN CALZADA DE LA REPUBLICA, BARRIO DE JALTLACO, CABECERA MUNICIPAL.	M²	4000		720	48
96	CABECERA MUNICIPAL	CONSTRUCCION DE ESCALINATAS EN CALLE 21 DE MARZO, COLONIA AURORA, SECTOR 2, CABECERA MUNICIPAL.	M²	448	108	292	194
97	CABECERA MUNICIPAL	IMPERMEABILIZACION EN OFICINAS DE VALIDAD MUNICIPAL, COLONIA CENTRO, CABECERA MUNICIPAL.	M²	224.87	31	85	56
98	CABECERA MUNICIPAL	CONSTRUCCION DE ESCALINATAS EN CALLE AMANUEL ROSAS, COLONIA AURORA, SECTOR 2, CABECERA MUNICIPAL.	M²	308	74	200	133
99	CABECERA MUNICIPAL	CONSTRUCCION DE SALON DE USOS MULTIPLES DE LA CAPILLA DE JOAQUITA, UNIDAD HABITACIONAL RICARDO FLORES MAGON, CABECERA MUNICIPAL.	M²	624	979	2644	1782

OAXACA
ESTADO DE LA REPUBLICA MEXICANA
SECRETARÍA DE ECONOMÍA

69

OAXACA DE JUÁREZ
PATRIMONIO CULTURAL DE LA HUMANIDAD
2019-2021
2019. AÑO POR LA ERRADICACIÓN DE LA VIOLENCIA CONTRA LA MUJER.

100	CABECERA MUNICIPAL	REHABILITACION DE ADUEDUCTO SAN FELPE, CALZADA SAN FELPE, COLONIA REFORMA, CABECERA MUNICIPAL.	ML	548	300	810	540
101	CABECERA MUNICIPAL	TRABAJOS DE MEJORAMIENTO VISUAL SOBRE CABELLONES CENTRALES DE LA CARRETERA INTERNACIONAL, SECTORS TRAMO DE LA CALLE JACARANDAS AL RIVD LDC EDUARDO VINCENCOLOS DEL MUNICIPIO DE CAZACA DE JUAREZ.	M²	4121.52	198	535	357
102	CABECERA MUNICIPAL	REHABILITACION DE MODULO DE POLICIA "RICARDO FLORES MAGON", UNIDAD HABITACIONAL "RICARDO FLORES MAGON", CABECERA MUNICIPAL.	MODULO	1	630	510	340
103	CABECERA MUNICIPAL	REHABILITACION DE MODULO DE POLICIA "MANUEL SABINO CRESPO", COLONIA MANUEL SABINO CRESPO, CABECERA MUNICIPAL.	MODULO	1	220	594	396
104	CABECERA MUNICIPAL	REHABILITACION DE MODULO DE POLICIA DE LA COLONIA VICENTE SUAREZ, CABECERA MUNICIPAL.	MODULO	1	200	540	360
105	CABECERA MUNICIPAL	REHABILITACION DE MODULO DE POLICIA "COLONIA LIBERTAD", COLONIA LIBERTAD, CABECERA MUNICIPAL.	MODULO	1	150	405	270
106	CABECERA MUNICIPAL	REHABILITACION DE MODULO DE POLICIA "CENTRAL", CENTRAL DE ABASTOS, CABECERA MUNICIPAL.	MODULO	1		360	240
107	CABECERA MUNICIPAL	CONSTRUCCION DE PARQUE "LA AURORA".	PARQUE	1	400	1200	800
108	CABECERA MUNICIPAL	CONSTRUCCION DE TECHADO DE LA UNIDAD DEPORTIVA "MANUEL SABINO CRESPO", COLONIA MANUEL SABINO CRESPO.	M²	692.91	250	675	450
109	CABECERA MUNICIPAL	REHABILITACION DE MODULO DE POLICIA "UNIDAD MODELO", UNIDAD HABITACIONAL MODELO "C", CABECERA MUNICIPAL.	MODULO	1	67	180	120
110	CABECERA MUNICIPAL	REHABILITACION DE MODULO DE POLICIA BASE REFORMA.	MODULO	1	300	610	540
111	CABECERA MUNICIPAL	REHABILITACION DE MODULO DE POLICIA ADMINISTRACION.	MODULO	1		360	240
112	CABECERA MUNICIPAL	CONSTRUCCION DE TECHADO EN LA UNIDAD DEPORTIVA DEL FRACCIONAMIENTO LOS RIOS, CABECERA MUNICIPAL.	M²	630	66	178	119
113	CABECERA MUNICIPAL	ILUMINACION EN UNIDAD DEPORTIVA DEL FRACCIONAMIENTO LOS RIOS, CABECERA MUNICIPAL.	PIEZA	30	80	216	144
114	CABECERA MUNICIPAL	REHABILITACION GENERAL AL CARRASO MUNICIPAL, UNIDAD HABITACIONAL INFONAVIT 1º DE MAYO, CABECERA MUNICIPAL.	M²	622.81	300	810	540
115	CABECERA MUNICIPAL	REHABILITACION DE LA CALLE DEL ESTACIONAMIENTO DE MINERA, UNIDAD HABITACIONAL INFONAVIT 1º DE MAYO, CABECERA MUNICIPAL.	M²	592.09	178	507	341

OAXACA
ESTADO DE LA REPUBLICA MEXICANA
SECRETARÍA DE ECONOMÍA

70

OAXACA DE JUÁREZ
PATRIMONIO CULTURAL DE LA HUMANIDAD
2019-2021
2019, AÑO POR LA ERRADICACIÓN DE LA VIOLENCIA CONTRA LA MUJER.

116	CABECERA MUNICIPAL	CONSTRUCCION DE RAMPA Y ESCALINATAS EN ANDADOR MINERIA, UNIDAD HABITACIONAL, INFONAVIT 1º DE MAYO, CABECERA MUNICIPAL.	M²	12.79	10	26	18
117	CABECERA MUNICIPAL	REHABILITACION DE ARRIBATES EN ANDADOR MINERIA, UNIDAD HABITACIONAL, INFONAVIT 1º DE MAYO, CABECERA MUNICIPAL.	PZA	3	12	32	22
118	CABECERA MUNICIPAL	REHABILITACION DE LA CALLE DEL ESTACIONAMIENTO DE SIDERURGA 3, UNIDAD HABITACIONAL, INFONAVIT 1º DE MAYO, CABECERA MUNICIPAL.	M²	810.84	243	657	436
119	CABECERA MUNICIPAL	REHABILITACION DE LA CALLE DEL ESTACIONAMIENTO DE SIDERURGA 1, UNIDAD HABITACIONAL, INFONAVIT 1º DE MAYO, CABECERA MUNICIPAL.	M²	798.39	240	648	432
120	CABECERA MUNICIPAL	REHABILITACION DE ARRIBATE EN PLAZUELA ADLES, 8ª ETAPA, UNIDAD HABITACIONAL, INFONAVIT 1º DE MAYO, CABECERA MUNICIPAL.	M²	14.68	5	14	9
121	CABECERA MUNICIPAL	REHABILITACION DE LA CALLE DEL ESTACIONAMIENTO DE MARTIRES DE CANANEA, UNIDAD HABITACIONAL, INFONAVIT 1º DE MAYO, CABECERA MUNICIPAL.	M²	180.39	55	148	98
122	CABECERA MUNICIPAL	CONSTRUCCION DE BARRANDA, EN ANDADOR ATENEA, 8ª ETAPA, UNIDAD HABITACIONAL, INFONAVIT 1º DE MAYO, CABECERA MUNICIPAL.	NL	37.68	8	22	14
123	CABECERA MUNICIPAL	REHABILITACION DE RAMPA EN ANDADOR ULISES ESCUINA MARTIRES DE CANANEA, 8ª ETAPA, UNIDAD HABITACIONAL, INFONAVIT 1º DE MAYO, CABECERA MUNICIPAL.	M²	31.45	30	81	64
124	CABECERA MUNICIPAL	REHABILITACION DE ARRIBATE EN ANDADOR OLIMPO ESQUINA ANDADOR ADULES, 8ª ETAPA, UNIDAD HABITACIONAL, INFONAVIT 1º DE MAYO, CABECERA MUNICIPAL.	M²	2.92	4	11	7
125	CABECERA MUNICIPAL	CONSTRUCCION DE RAMPA EN ANDADOR OLIMPO, 8ª ETAPA, UNIDAD HABITACIONAL, INFONAVIT 1º DE MAYO, CABECERA MUNICIPAL.	M²	8.04	7	19	13
126	CABECERA MUNICIPAL	CONSTRUCCION DE RAMPA EN ANDADOR ADULES ESQUINA ULISES, 8ª ETAPA, UNIDAD HABITACIONAL, INFONAVIT 1º DE MAYO, CABECERA MUNICIPAL.	M²	29.04	8	25	16
127	CABECERA MUNICIPAL	REHABILITACION DE BORDO EN ANDADOR ADULES, 8ª ETAPA, UNIDAD HABITACIONAL, INFONAVIT 1º DE MAYO, CABECERA MUNICIPAL.	M²	8.73	3	8	6
128	CABECERA MUNICIPAL	CONSTRUCCION DE RAMPA EN ANDADOR ZEUS ESQUINA ULISES, 8ª ETAPA, UNIDAD HABITACIONAL, INFONAVIT 1º DE MAYO, CABECERA MUNICIPAL.	M²	12.35	10	27	18
129	CABECERA MUNICIPAL	CONSTRUCCION DE RAMPA EN ANDADOR ZEUS DE ESTACIONAMIENTO A MARTIRES DE CANANEA, 8ª ETAPA, UNIDAD HABITACIONAL, INFONAVIT 1º DE MAYO, CABECERA MUNICIPAL.	M²	26.64	20	54	36

OAXACA
ESTADO LIBRE Y SOBERANO
DE OAXACA

Plaza de la Danza S/N, Centro Histórico, Oaxaca de Juárez, Oaxaca, México, C.P. 68000, T. (52) 951 515 13 00

OAXACA DE JUÁREZ
PATRIMONIO CULTURAL DE LA HUMANIDAD
2019-2021
2019, AÑO POR LA ERRADICACIÓN DE LA VIOLENCIA CONTRA LA MUJER.

130	CABECERA MUNICIPAL	CONSTRUCCION DE RAMPA EN MANZANA M D Y D SECTOR 2, UNIDAD HABITACIONAL, INFONAVIT 1º DE MAYO, CABECERA MUNICIPAL.	M²	30.81	37	100	67
131	CABECERA MUNICIPAL	CONSTRUCCION DE RAMPA EN MANZANA F Y E SECTOR 2, UNIDAD HABITACIONAL, INFONAVIT 1º DE MAYO, CABECERA MUNICIPAL.	M²	16.57	13	35	24
132	CABECERA MUNICIPAL	CONSTRUCCION DE RAMPA EN MANZANA A SECTOR 1, UNIDAD HABITACIONAL, INFONAVIT 1º DE MAYO, CABECERA MUNICIPAL.	M²	39.6	30	81	64
133	CABECERA MUNICIPAL	CONSTRUCCION DE RAMPA EN MANZANA A ESQUINA MEXICO SE SECTOR 1, UNIDAD HABITACIONAL, INFONAVIT 1º DE MAYO, CABECERA MUNICIPAL.	M²	5.98	5	14	9
134	CABECERA MUNICIPAL	CONSTRUCCION DE AULA AUDIOVISUAL EN ESCUELA PRIMARIA 21 DE AGOSTO, BARRIO DE JALTLAGO, CABECERA MUNICIPAL, CLAVE 2009R0204	M²	120		188	128
135	CABECERA MUNICIPAL	SUMINISTRO Y COLOCACION DE BARRANDA, EN FRANJA DE DIVISION ORIENTE, COLONIA FALDAS DEL FORTE, CABECERA MUNICIPAL.	NL	62	16	40	27
136	CABECERA MUNICIPAL	CONSTRUCCION DE RAMPA DE EMERGENCIA EN ESCUELA PRIMARIA MELCHOR OCAMPO, CLAVE 2009R0322, COLONIA MIGUEL ALEMAN, CABECERA MUNICIPAL.	M²	26.24		215	144
137	CABECERA MUNICIPAL	REHABILITACION Y EQUIPAMIENTO DEL BARRIO INFANTE DE OAXACA SEGUNDA ETAPA, CABECERA MUNICIPAL.	REHABILITACION Y EQUIPAMIENTO	1	2800	7000	4600
138	CABECERA MUNICIPAL	CONSTRUCCION DE PAVIMENTO DE CONCRETO HIDRAULICO EN CALLE RAFAEL MORENO, COLONIA MARTIRES DE RIO BLANCO.	M²	175	120	304	216
139	CABECERA MUNICIPAL	CONSTRUCCION DE PAVIMENTO DE CONCRETO HIDRAULICO EN CALLE JOSE PETRA, COLONIA MARTIRES DE RIO BLANCO.	M²	237.5	80	216	144
140	CABECERA MUNICIPAL	CONSTRUCCION DE PAVIMENTO DE CONCRETO HIDRAULICO EN CALLE DONOTRO CHIAMAZCO, COLONIA MARTIRES DE RIO BLANCO, CABECERA MUNICIPAL.	M²	389.38	75	203	135
141	CABECERA MUNICIPAL	CONSTRUCCION DE PAVIMENTO CON CONCRETO EN CALLE 5 DE MAYO Y PLATANOS, COLONIA AURORA, FRACCIONAMIENTO INDEPENDIENTE Y ESTRELLA, CABECERA MUNICIPAL.	M²	2380	130	351	234
142	CABECERA MUNICIPAL	CONSTRUCCION DE PAVIMENTO CON CONCRETO EN LA CALLE RIO COPALITA, ENTRE QUOTEPEC Y PAPALDAPAM, FRACCIONAMIENTO LOS RIOS, CABECERA MUNICIPAL.	M²	1048	75	201	136
143	CABECERA MUNICIPAL	MEJORAMIENTO DE LA CALLE CON CONCRETO RIO VERDE, FRACCIONAMIENTO CABECERA MUNICIPAL.	M²	450	20	54	36
144	CABECERA MUNICIPAL	MEJORAMIENTO DE LA CALLE CON CONCRETO RIO TEHUANTEPEC ENTRE COPALITA Y LOS RIOS, FRACCIONAMIENTO CABECERA MUNICIPAL.	M²	357.55	23	62	42

OAXACA
ESTADO LIBRE Y SOBERANO
DE OAXACA

Plaza de la Danza S/N, Centro Histórico, Oaxaca de Juárez, Oaxaca, México, C.P. 68000, T. (52) 951 515 13 00

OAXACA DE JUÁREZ
PATRIMONIO CULTURAL DE LA MICHOLANCA
2019-2021
"2019, AÑO POR LA ERRADICACIÓN DE LA VIOLENCIA CONTRA LA MUJER"

Nº	CABECERA MUNICIPAL	DESCRIPCIÓN DEL PROYECTO	UNIDAD HABITACIONAL	INFORMAVIT	1º DE MAYO	2º DE MAYO	3º DE MAYO	4º DE MAYO
145	CABECERA MUNICIPAL	ALUMBRADO PÚBLICO EN VARIAS CALLES DEL FRACCIONAMIENTO LOS RÍOS. CABECERA MUNICIPAL.	PIEZA	26	80	216	144	
146	CABECERA MUNICIPAL	CONSTRUCCIÓN DE RED ELÉCTRICA EN ARROYO CALLE EN HOMBRE, A UN LADO DE LA GALERA, COLONIA SANTO TOMÁS. CABECERA MUNICIPAL.	POSTE	3	48	130	86	
147	CABECERA MUNICIPAL	REHABILITACIÓN DE BANQUETAS EN ANDADOR AZERO. UNIDAD HABITACIONAL INFORMAVIT 1º DE MAYO. CABECERA MUNICIPAL.	M²	91.03	27	73	49	
148	CABECERA MUNICIPAL	REHABILITACIÓN DE BANQUETAS EN ANDADOR NIQUEL. UNIDAD HABITACIONAL INFORMAVIT 1º DE MAYO. CABECERA MUNICIPAL.	M²	12.88	3	8	5	
149	CABECERA MUNICIPAL	REHABILITACIÓN DE DRENAJE PLUVIAL DE ANDADOR EBANISTERIA A LA CALLE MARANAJOS. COLONIA REFORMA. CABECERA MUNICIPAL.	ML	124	62	167	112	
150	CABECERA MUNICIPAL	CONSTRUCCIÓN DE BANQUETAS EN ANDADOR ALFARERA ESQ. CON 7 DE ENERO. UNIDAD HABITACIONAL INFORMAVIT 1º DE MAYO. CABECERA MUNICIPAL.	M²	41.03	7	19	13	
151	CABECERA MUNICIPAL	MEJORAMIENTO DEL SISTEMA DE AGUA POTABLE REHABILITACIÓN DE REGISTRO DE OPERACIÓN DE VALVULAS EN PLAZUELA ADZ. 8ª ETAPA. UNIDAD HABITACIONAL INFORMAVIT 1º DE MAYO. CABECERA MUNICIPAL.	M²	4.67	10	27	18	
152	CABECERA MUNICIPAL	REHABILITACIÓN DE CALLE DE ANDADOR PLAZUELA ADZ. 9ª ETAPA. UNIDAD HABITACIONAL INFORMAVIT 1º DE MAYO. CABECERA MUNICIPAL.	M²	143.13	32	89	40	
153	CABECERA MUNICIPAL	REHABILITACIÓN DE BANQUETA EN ANDADOR NARANJA. UNIDAD HABITACIONAL INFORMAVIT 1º DE MAYO. CABECERA MUNICIPAL.	M²	27.75	5	14	9	
154	CABECERA MUNICIPAL	REHABILITACIÓN DE BANQUETA EN ANDADOR METALISTERIA (CALLE MARTIRES DE CANANEA). UNIDAD HABITACIONAL INFORMAVIT 1º DE MAYO. CABECERA MUNICIPAL.	M²	35.58	6	15	11	
155	CABECERA MUNICIPAL	CONSTRUCCIÓN DE PAVIMENTO CON CONCRETO HIDRÁULICO EN CALLE ESCUQUIN 221. UNIDAD HABITACIONAL INFORMAVIT 1º DE MAYO. CABECERA MUNICIPAL.	M²	92.73	28	76	51	
156	CABECERA MUNICIPAL	REHABILITACIÓN DE BANQUETA EN CALLE 7 DE ENERO. UNIDAD HABITACIONAL INFORMAVIT 1º DE MAYO. CABECERA MUNICIPAL.	M²	79.54	13	35	24	
157	CABECERA MUNICIPAL	CONSTRUCCIÓN DE BANQUETA EN ANDADOR PORCELANA ESQ. EDUARDO BACA CALDERÓN. UNIDAD HABITACIONAL INFORMAVIT 1º DE MAYO. CABECERA MUNICIPAL.	M²	31.82	10	27	18	
158	CABECERA MUNICIPAL	REHABILITACIÓN DE LA CALLE DEL ESTACIONAMIENTO ENTRE ANDADOR CONTADORES Y VETERINARIOS. UNIDAD HABITACIONAL INFORMAVIT 1º DE MAYO. CABECERA MUNICIPAL.	M²	255.93	77	208	139	
159	CABECERA MUNICIPAL	REHABILITACIÓN DE LA CALLE DEL ESTACIONAMIENTO DE ESTEBAN BACA CALDERÓN ESQUINA MARTIRES DE CANANEA. UNIDAD HABITACIONAL INFORMAVIT 1º DE MAYO. CABECERA MUNICIPAL.	M²	307.30	114	308	205	
160	CABECERA MUNICIPAL	REHABILITACIÓN DE BANQUETA EN ANDADOR 13 4ta ETAPA. UNIDAD HABITACIONAL INFORMAVIT 1º DE MAYO CON PAVIMENTO. CABECERA MUNICIPAL.	M²	74.52	22	59	40	

OAXACA DE JUÁREZ
PATRIMONIO CULTURAL DE LA MICHOLANCA
2019-2021
"2019, AÑO POR LA ERRADICACIÓN DE LA VIOLENCIA CONTRA LA MUJER"

Nº	CABECERA MUNICIPAL	DESCRIPCIÓN DEL PROYECTO	UNIDAD HABITACIONAL	INFORMAVIT	1º DE MAYO	2º DE MAYO	3º DE MAYO	4º DE MAYO
161	CABECERA MUNICIPAL	REHABILITACIÓN DE ANDADOR 13 4ta ETAPA. UNIDAD HABITACIONAL INFORMAVIT 1º DE MAYO CON PAVIMENTO. CABECERA MUNICIPAL.	M²	37.92	11	30	20	
162	CABECERA MUNICIPAL	REHABILITACIÓN DE ANDADOR 2 4ta ETAPA. UNIDAD HABITACIONAL INFORMAVIT 1º DE MAYO CON PAVIMENTO. CABECERA MUNICIPAL.	M²	44.8	13	35	24	
163	CABECERA MUNICIPAL	REHABILITACIÓN DE BANQUETAS EN MARTIRES DE CANANEA ENTRE ANDADORES 4 Y 7 4ta ETAPA. UNIDAD HABITACIONAL INFORMAVIT 1º DE MAYO. CABECERA MUNICIPAL.	M²	12.42	10	27	18	
164	CABECERA MUNICIPAL	REHABILITACIÓN DE LA CALLE DEL ESTACIONAMIENTO DE MARTIRES DE CANANEA ENTRE ANDADOR 5 Y 6 4ta ETAPA. UNIDAD HABITACIONAL INFORMAVIT 1º DE MAYO. CABECERA MUNICIPAL.	M²	47.38	14	38	25	
165	CABECERA MUNICIPAL	REHABILITACIÓN DE BANQUETAS EN MARTIRES DE CANANEA ENTRE ANDADORES 3 Y 7 4ta ETAPA. UNIDAD HABITACIONAL INFORMAVIT 1º DE MAYO. CABECERA MUNICIPAL.	M²	46.27	7	19	13	
166	CABECERA MUNICIPAL	REHABILITACIÓN DE ANDADOR 7 4ta ETAPA. UNIDAD HABITACIONAL INFORMAVIT 1º DE MAYO CON PAVIMENTO. CABECERA MUNICIPAL.	M²	19.34	6	16	11	
167	CABECERA MUNICIPAL	REHABILITACIÓN DE BANQUETAS EN CALLE DOLORES LAROS ENTRE ANDADOR 1 Y CALLE CENTRAL. 4ta ETAPA. UNIDAD HABITACIONAL INFORMAVIT 1º DE MAYO. CABECERA MUNICIPAL.	M²	27.84	5	14	9	
168	CABECERA MUNICIPAL	REHABILITACIÓN DE BANQUETA EN ANDADOR OLIMPO ESQUINA MARTIRES DE CANANEA 9a ETAPA. UNIDAD HABITACIONAL INFORMAVIT 1º DE MAYO. CABECERA MUNICIPAL.	M²	4.54	10	26	18	
169	CABECERA MUNICIPAL	REHABILITACIÓN DE DRENAJE PLUVIAL EN ANDADOR OLIMPO ESQUINA ADULES 8a Y 9a ETAPA. UNIDAD HABITACIONAL INFORMAVIT 1º DE MAYO. CABECERA MUNICIPAL.	M²	10.09	6	15	11	
170	CABECERA MUNICIPAL	REHABILITACIÓN DE DRENAJE PLUVIAL EN ANDADOR AQUILES ESQUINA CON ZEUS 8a ETAPA. UNIDAD HABITACIONAL INFORMAVIT 1º DE MAYO. CABECERA MUNICIPAL.	M²	2.49	4	11	7	
171	CABECERA MUNICIPAL	REHABILITACIÓN DE BANQUETA EN ANDADOR JUPITER 8a ETAPA. UNIDAD HABITACIONAL INFORMAVIT 1º DE MAYO. CABECERA MUNICIPAL.	M²	47.12	8	22	14	
172	CABECERA MUNICIPAL	REHABILITACIÓN DE BANQUETA EN ANDADOR MERCURIO 8a ETAPA. UNIDAD HABITACIONAL INFORMAVIT 1º DE MAYO. CABECERA MUNICIPAL.	M²	69.18	11	30	20	
173	CABECERA MUNICIPAL	REHABILITACIÓN DE BANQUETA EN CALLE PROLETARIADO MEXICANO 2a ETAPA. UNIDAD HABITACIONAL INFORMAVIT 1º DE MAYO. CABECERA MUNICIPAL.	M²	68.04	11	30	20	
174	CABECERA MUNICIPAL	REHABILITACIÓN DE BANQUETAS EN ANDADOR MANCANA B SECTOR 2. UNIDAD HABITACIONAL INFORMAVIT 1º DE MAYO. CABECERA MUNICIPAL.	M²	51.97	8	22	14	
175	CABECERA MUNICIPAL	CONSTRUCCIÓN DE BANQUETA EN BANDANA 10 Y D SECTOR 2. UNIDAD HABITACIONAL INFORMAVIT 1º DE MAYO. CABECERA MUNICIPAL.	M²	23.72	4	11	7	
176	CABECERA MUNICIPAL	CONSTRUCCIÓN DE MURO DE CONTENCIÓN EN CALLE 5 DE MAYO Y PLUTÓN. COLONIAS AURORA.	M²	188.22	130	361	234	

OAXACA DE JUÁREZ
PATRIMONIO CULTURAL DE LA HUMANIDAD
2019-2021
"2019, AÑO POR LA ERRADICACIÓN DE LA VIOLENCIA CONTRA LA MUJER"

		FRACCIONAMIENTO INDEPENDIENTE Y ESTRELLA, CABECERA MUNICIPAL.					
177	CABECERA MUNICIPAL	REHABILITACIÓN DE BANQUETAS EN CALLE MEXICO 88, UNIDAD HABITACIONAL FOVISESTE, CABECERA MUNICIPAL.	M ²	80	210	567	378
178	CABECERA MUNICIPAL	CONSTRUCCIÓN DE PAVIMENTO CON CONCRETO ASFALTICO EN CALLE FRANCISCO AGUIRRE ALEGRIA, UNIDAD HABITACIONAL FOVISESTE, CABECERA MUNICIPAL.	M ²	498.7	50	135	90

Por lo que una vez analizadas y definido el orden de prioridad de las Obras, Acciones y Proyectos, el Consejo de Desarrollo Social Municipal, el Secretario del CDSM, sometió a la aprobación por parte de los integrantes del Consejo de Desarrollo Social Municipal, la propuesta de priorización de obras a realizarse en el presente año 2019, siendo esta aprobada por unanimidad de los consejeros, con base en los siguientes

----- ACUERDOS: -----

Primero. - Se aprueba la priorización de obras, acciones y proyectos enunciados en el punto 8 incisos A) y B);

Segundo. - De acuerdo a la disponibilidad financiera del Ramo General 33 y resultado de la gestión de otras fuentes de financiamiento, el Honorable Ayuntamiento notificará y solicitará a las Autoridades Locales, la documentación para integrar el expediente técnico mismos que deberán cumplir con los requisitos de factibilidad social, ambiental, técnica y presupuestal.

Tercero. - El CDSM con la participación de los comités de obras y comité de contraloría social, verificará el avance físico de las obras aprobadas, garantizando el 100% del avance físico – financiero al cierre del ejercicio fiscal 2019.

Cuarto. - El Honorable Ayuntamiento tiene la obligación de informar y transparentar la aplicación de los recursos públicos a través de: Sistema de Información para la Planeación (SISPLADE) www.sisplade.oaxaca.gob.mx, Matriz de Inversión para el Desarrollo Social (MIDS) www.fais.sedesol.gob.mx y Sistema de Recursos Federales Transferidos (RFT) <https://www.mst.hacienda.gob.mx/hcp-home>, así como

OAXACA
Patrimonio Cultural de la Humanidad
2019-2021

75

Plaza de la Danza s/n, Centro Histórico Oaxaca J. Oaxaca, Oax. Tlax. 69001. T. 950 561 1500

OAXACA DE JUÁREZ
PATRIMONIO CULTURAL DE LA HUMANIDAD
2019-2021
"2019, AÑO POR LA ERRADICACIÓN DE LA VIOLENCIA CONTRA LA MUJER"

en los demás sistemas definidos para reportar la aplicación de los recursos federales.

9. No habiendo otro asunto que tratar, el Presidente del CDSM declara clausurada la sesión y válidos todos los acuerdos, levantándose la presente a las 21:55 horas del mismo día de su inicio, firmando al margen y al calce, los que en ella intervinieron.

**INTEGRANTES DEL CONSEJO DE DESARROLLO SOCIAL MUNICIPAL
POR EL HONORABLE AYUNTAMIENTO**


OAXACA DE JUÁREZ
PATRIMONIO CULTURAL DE LA HUMANIDAD
2019-2021
PRESIDENCIA MUNICIPAL
C. OSWALDO GARCÍA JARQUÍN
PRESIDENTE MUNICIPAL Y PRESIDENTE DEL CDSM.


OAXACA DE JUÁREZ
PATRIMONIO CULTURAL DE LA HUMANIDAD
2019-2021
C. INDIRA ZURITA LARA
SINDICA PRIMERA MUNICIPAL


OAXACA DE JUÁREZ
PATRIMONIO CULTURAL DE LA HUMANIDAD
2019-2021
C. JÓRGE CASTRO CAMPOS
SINDICATURA
SINDICA SEGUNDO MUNICIPAL

OAXACA
Patrimonio Cultural de la Humanidad
2019-2021

76

Plaza de la Danza s/n, Centro Histórico Oaxaca J. Oaxaca, Oax. Tlax. 69001. T. 950 561 1500

OAXACA DE JUÁREZ
PATRIMONIO CULTURAL DE LA HUMANIDAD
2019-2021
"2019, AÑO POR LA ERRADICACIÓN DE LA VIOLENCIA CONTRA LA MUJER"

C. PAVEL RENATO LÓPEZ GÓMEZ
REGIDOR DE IMAGEN URBANA Y OBRAS PÚBLICAS
CENTRO HISTÓRICO Y PATRIMONIO MUNDIAL

C. TANIA CABALLERO NAVARRO
REGIDORA DE HACIENDA MUNICIPAL

C. XHUNAXHI FERNANDA MAU GÓMEZ
REGIDORA DE ARTES, CULTURA Y PATRIMONIO MATERIAL Y DE EDUCACIÓN, CIENCIA Y TECNOLOGÍA

C. ISMAEL CRUZ GAYTÁN
REGIDOR DE AGENCIAS Y COLONIAS Y DE MUNICIPIO SEGURO Y MOVILIDAD

C. LUIS ARTURO AVALÓS DÍAZ COVARRUBIAS
REGIDOR DE BIENES, PANTEONES Y SERVICIOS MUNICIPALES Y DE MERCADOS Y COMERCIO EN PÚBLICA

C. MARÍA DE LOS ÁNGELES SANDOVAL HERNÁNDEZ
REGIDORA DE SALUD, SANIDAD Y ASISTENCIA SOCIAL

C. LUZ MARÍA SOLEDAD CANSECO ESPESCT Y VÁSQUEZ
REGIDORA DE GOBIERNO Y ESPECTÁCULOS Y DE MEDIO AMBIENTE Y RECURSOS NATURALES

C. MIRIAM DE LOS ÁNGELES VÁSQUEZ RUIZ
REGIDORA DE BIENESTAR SOCIAL Y POBLACION EN CONDICION VULNERABLE Y DE JUVENTUD DEPORTE Y RECREACION

OAXACA

ESTAMPILLA CON FIRMAS CORRESPONDE AL ACTA DE PRIORIZACION DE OBRAS, ACCIONES Y PROYECTOS DEL CONSEJO DE DESARROLLO SOCIAL MUNICIPAL (COSM), EJERCICIO FISCAL 2016, LLEVADA A CABO EL DIA VEINTICINCO DE JUNIO DEL AÑO DOS MIL DIECISIETE.

OAXACA DE JUÁREZ
PATRIMONIO CULTURAL DE LA HUMANIDAD
2019-2021
"2019, AÑO POR LA ERRADICACIÓN DE LA VIOLENCIA CONTRA LA MUJER"

C. RENÉ GONZÁLEZ SÁNCHEZ
REGIDOR DE REGLAMENTOS Y NOMENCLATURA MUNICIPAL Y DE CONTRALORIA Y GOBIERNO ABIERTO

C. JOSÉ MANUEL VÁSQUEZ CORDOVA
REGIDOR DE DESARROLLO ECONOMICO Y EMPRENDIMIENTO Y MODERNIZACION ADMINISTRATIVA Y SERVICIOS CIUDADANOS

C. MANUEL ESTEBAN DE ESESARTE PESQUEIRA
REGIDOR DE PROTECCION CIVIL Y DE ZONA METROPOLITANA

SERVIDORES PÚBLICOS MUNICIPALES

C. CARLOS MORENO GÓMEZ
DIRECTOR DE DESARROLLO URBANO, OBRAS PÚBLICAS Y DIRECCION DE MEDIO AMBIENTE

C. MIRNA LÓPEZ TORRES
REGIDORA DE DERECHOS HUMANOS Y DE IGUALDAD DE GÉNERO.

C. LUIS ZARATE ARAGÓN
REGIDOR DE DESARROLLO JURISTICO Y DE DESARROLLO COMUNITARIO Y ASUNTOS INDIGENAS

C. JOSUE MONTERREY DE LOS RIOS
DIRECTOR DE GOBIERNO DIRECCION DE GOBIERNO

OAXACA

ESTAMPILLA CON FIRMAS CORRESPONDE AL ACTA DE PRIORIZACION DE OBRAS, ACCIONES Y PROYECTOS DEL CONSEJO DE DESARROLLO SOCIAL MUNICIPAL (COSM), EJERCICIO FISCAL 2016, LLEVADA A CABO EL DIA VEINTICINCO DE JUNIO DEL AÑO DOS MIL DIECISIETE.

OAXACA DE JUÁREZ
PATRIMONIO CULTURAL DE LA HUMANIDAD
2019-2021

2019. AÑO POR LA ERRADICACIÓN DE LA VIOLENCIA CONTRA LA MUJER.

AUTORIZACIONES

C. JUAN ANTONIO ENRIQUEZ MOJICA
DIRECCIÓN DE DESARROLLO HUMANO

C. MARTÍN MARIO MÉNDEZ RUIZ
DIRECTOR DE ADMINISTRACIÓN DE ADMINISTRACIONES

C. REBECA MORALES GARCÍA
TESORERA MUNICIPAL

C. JOSÉ MARÍA VILLALOBOS RODRÍGUEZ
COORDINADOR DE PLANEACIÓN MUNICIPAL

C. MARÍA DE LOS ÁNGELES MARTÍNEZ LUNA
DIRECTORA DE GENERALÍA MUNICIPAL

C. ALBERTO IGNACIO GROZCO PINTOS
SUBDIRECTOR DE CONSTRUCCIÓN DE OBRA PÚBLICA

C. C. ANGEL VÁSQUEZ FLORES
SUBDIRECTOR DE AGENCIAS Y COLONIAS

C. PORFIRIO DÍAZ RODRÍGUEZ
SUBDIRECTOR DE PROTECCIÓN CIVIL

ESTÁ HOJA CON FIRMAS CORRESPONDIENTES AL ACTA DE PROMOCIÓN DEL CONSEJO MUNICIPAL DE DESARROLLO SOCIAL, EJERCIDO POR EL MUNICIPIO DE OAXACA DE JUÁREZ, EN EL AÑO DOS MIL NOVECIENTOS VEINTIUNO.

OAXACA DE JUÁREZ
PATRIMONIO CULTURAL DE LA HUMANIDAD
2019-2021

2019. AÑO POR LA ERRADICACIÓN DE LA VIOLENCIA CONTRA LA MUJER.

AUTORIZACIONES

AUTORIZACIONES AUXILIARES

C. JORGE HERNÁNDEZ ARANGO
AGENTE MUNICIPAL DONAJÍ

C. MISAEL IGNACIO ZARATE RUIZ
AGENTE DE POLICÍA SAN BARTOLOMÉ

C. MARGARITA TERESA SOLANO MORENO
AGENTE MUNICIPAL PUEBLO NUEVO

C. JUAN MANUEL BAUTISTA RAMOS
AGENTE MUNICIPAL SAN FELIPE DEL AGUA

C. HÉCTOR RAMÍREZ MENDOZA
AGENTE MUNICIPAL SAN JUAN CHAPULTEPEC

C. JAGINTO EUSEBIO CASTELLANOS VALENCIA
AGENTE MUNICIPAL SAN MARTÍN MEXICAPAM

C. ANTONIO SAÚL VÁSQUEZ ARELLANES
AGENTE DE POLICÍA MONTOYA

C. EDGAR HUANTES SANTIBÁÑEZ
AGENTE DE POLICÍA GUADALUPE VICTORIA

C. ANTONIO SAÚL VÁSQUEZ ARELLANES
AGENTE DE POLICÍA MONTOYA

ESTÁ HOJA CON FIRMAS CORRESPONDIENTES AL ACTA DE PROMOCIÓN DEL CONSEJO MUNICIPAL DE DESARROLLO SOCIAL, EJERCIDO POR EL MUNICIPIO DE OAXACA DE JUÁREZ, EN EL AÑO DOS MIL NOVECIENTOS VEINTIUNO.

OAXACA DE JUÁREZ
PATRIMONIO CULTURAL DE LA HUMANIDAD
2019-2021
"2019, AÑO POR LA ERRADICACIÓN DE LA VIOLENCIA CONTRA LA MUJER".

C. ANDRÉS RAMÍREZ PÉREZ
AGENTE MUNICIPAL SANTA ROSA PANZACOLA

C. CALIPSO LOPEZ LURIA
AGENTE DE POLICIA SAN LUIS BELTRÁN

C. FRANCISCO HERNÁNDEZ BENITEZ
AGENTE MUNICIPAL TRINIDAD DE VIGUERA

INVITADOS CON DERECHO A VOZ

C. LUIS AQUILÓN LOPEZ SOSA
MÓDULO DE ENLACE TÉCNICO DE LA CG-COFLADE

C. XÓCHITL GÓMEZ GARCÍA
REPRESENTANTE DE LA SECRETARÍA DE BIENESTAR Y ENLACE DEL FAIS EN EL ESTADO DE OAXACA

C. ORIBERTO CONSTANTINO RAMÍREZ ARAGÓN
SECRETARIO DEL AYUNTAMIENTO Y DEL CDSM

OAXACA DE JUÁREZ
2019-2021
SECRETARÍA DEL AYUNTAMIENTO

OAXACA
SECRETARÍA DE BIENESTAR Y ENLACE DEL FAIS

ESTA HOJA CON FIRMAS CORRESPONDE AL ACTA DE FORMALIZACIÓN DE OBRAS, ACCIONES Y PROYECTOS DEL CONSEJO DE DESARROLLO SOCIAL MUNICIPAL (CDSM), EJERCICIO FISCAL 2019, LLEVADA A CABO EL DÍA VEINTICINCO DE JUNIO DEL AÑO DOS MIL DIECINUEVE.

81

DOCUMENTO SÓLO CONSULTA

ACTA DE VALIDACIÓN DEL PLAN MUNICIPAL DEL DESARROLLO FIRMADO POR LOS MIEMBROS DEL AYUNTAMIENTO.

SESIÓN ORDINARIA CELEBRADA POR EL HONORABLE CABILDO MUNICIPAL EL DÍA VEINTISÉIS DE JUNIO DEL AÑO DOS MIL DIECINUEVE.-----

En la Ciudad de Oaxaca de Juárez, Oaxaca, siendo las doce horas con cuarenta minutos del día miércoles veintiséis de junio del año dos mil diecinueve. Reunidos en el salón de sesiones de Cabildo "General Porfirio Díaz Mori" de este Palacio Municipal; presidiendo la sesión ordinaria de Cabildo el Presidente Municipal Constitucional, Oswaldo García Jarquín; estando presentes las y los ciudadanos integrantes del Honorable Cabildo Municipal: Síndica Primera Municipal, Irida Zurita Lara; Síndico Segundo Municipal, Jorge Castro Campos; Regidor de Bienes, Panteones y Servicios Municipales, y de Mercados y Comercio en Vía Pública, Luis Arturo Ávalos Díaz Covarrubias; Regidora de Hacienda Municipal, Tania Caballero Navarro; Regidora de Gobierno y Espectáculos, y de Medio Ambiente y Recursos Naturales, Luz María Soledad Canseco Vásquez; Regidor de Agencias y Colonias, y de Municipio Seguro y Movilidad, Ismael Cruz Gaytán; Regidor de Protección Civil, y de Zona Metropolitana, Manuel Esteban de Esarte Pesqueira; Regidora de Salud, Sanidad y Asistencia Social, María de los Ángeles Gómez Sandoval Hernández; Regidor de Reglamentos y Nomenclatura Municipal, y de Contraloría y Gobierno Abierto, René González Sánchez; Regidor de Imagen, Desarrollo Urbano y Obras Públicas, y de Centro Histórico y Patrimonio Mundial, Pavel Renato López Gómez; Regidora de Derechos Humanos, y de Igualdad de Género, Mirna López Torres; Regidora de Artes, Cultura y Patrimonio Inmaterial, y de Educación, Ciencia y Tecnología, Xhunaxhi Fernanda Mau Gómez; Regidor de Desarrollo Económico y Emprendimiento, y de Modernización Administrativa y Servicios Ciudadanos, José Manuel Vázquez Córdoba; Regidora de Bienestar Social y Población en Condición Vulnerable, y de Juventud, Deporte y Recreación, Miriam de los Ángeles Vázquez Ruiz; Regidor de Desarrollo Turístico, y de Desarrollo Comunitario y Asuntos Indígenas, Luis Zárate Aragón. Una vez que el Secretario del Ayuntamiento, Diodoro Constantino Ramírez Aragón, concluye el pase de lista de asistencia, informa lo siguiente: "EXISTE QUÓRUM SEÑOR PRESIDENTE". Seguidamente, el Presidente Municipal Constitucional, Oswaldo García Jarquín, dijo: "Muy buenas tardes a todos y a todas. EXISTIENDO QUÓRUM, SE DECLARA ABIERTA ESTA SESIÓN ORDINARIA DE CABILDO".- Acto seguido, el Secretario del Ayuntamiento, Diodoro Constantino Ramírez Aragón, dice lo siguiente: "Informo a este Honorable Cuerpo Edilicio, que el dictamen marcado con el número CIG/DICT/005, ha sido retirado a

petición de parte, por lo que no integrara el presente orden del día. Por lo que, habiéndose declarado formalmente abierta la presente sesión ordinaria de Cabildo, con fundamento en el artículo 46 del Reglamento Interno del Honorable Ayuntamiento Constitucional del Municipio de Oaxaca de Juárez, presento el proyecto del orden del día al que se sujetará la sesión ordinaria de Cabildo de fecha veintiséis de junio del año dos mil diecinueve. De igual manera, se hace del conocimiento de las y los Señores concejales, que los asuntos en cartera son de su conocimiento en virtud que les fueron notificados mediante correo electrónico previo a esta sesión de Cabildo, lo anterior como lo señala el artículo 31 del Reglamento Interno del Ayuntamiento Constitucional del Municipio de Oaxaca de Juárez; contiendo el orden del día los puntos siguientes: **PRIMERO: LISTA DE ASISTENCIA. SEGUNDO: LECTURA DEL PROYECTO DE ORDEN DEL DÍA A QUE SE SUJETARÁ LA SESIÓN ORDINARIA DE CABILDO DE FECHA VEINTISÉIS DE JUNIO DEL AÑO DOS MIL DIECINUEVE. TERCERO: APROBACIÓN DEL ACTA DE LA SESIÓN ORDINARIA DE CABILDO DE FECHA VEINTE DE JUNIO DEL AÑO DOS MIL DIECINUEVE, CON DISPENSA DE LECTURA. CUARTO: ASUNTOS EN CARTERA. QUINTO: ASUNTOS GENERALES. SEXTO: CLAUSURA DE LA SESIÓN.** Habiendo el Secretario del Ayuntamiento concluido la lectura del orden del día, agrega lo siguiente: "Informo que en su oportunidad se dio cumplimiento a los acuerdos tomados en la sesión ordinaria de Cabildo de fecha veinte de junio del año dos mil diecinueve, como lo señala el artículo treinta y siete del Bando de Policía y Gobierno de Oaxaca de Juárez".- En uso de la palabra el Presidente Municipal Constitucional, Oswaldo García Jarquín, dijo: "Señor Secretario, someta a la aprobación de este Honorable Cabildo el proyecto de orden del día con el que acaba de dar cuenta".- **A continuación, el Secretario del Ayuntamiento, Diodoro Constantino Ramírez Aragón, somete a consideración del Honorable Cabildo Municipal, el proyecto de orden del día para la presente sesión ordinaria de Cabildo. El cual es aprobado por unanimidad en votación económica de las y los concejales presentes en la sesión de Cabildo.** -----

En uso de la palabra el Presidente Municipal Constitucional, Oswaldo García Jarquín, dijo: "Señor Secretario, continúe usted con el siguiente punto del orden del día".- A continuación, el Secretario del Ayuntamiento comunica al Honorable Pleno que el punto TERCERO del orden del día se refiere a la APROBACIÓN DEL ACTA DE LA SESIÓN ORDINARIA DE CABILDO DE FECHA VEINTE DE JUNIO DEL AÑO DOS MIL DIECINUEVE, CON

DISPENSA DE LECTURA.- En uso de la palabra el Presidente Municipal Constitucional, Oswaldo García Jarquín, dijo: "Señor Secretario, de no existir intervención alguna, someta a la aprobación de este Cuerpo Colegiado, en primer término, la dispensa de la lectura del proyecto del acta de la sesión ordinaria de Cabildo de fecha veinte de junio del año dos mil diecinueve".- Enseguida el Secretario del Ayuntamiento, dijo: "En votación económica se pregunta a las y los Señores concejales si se dispensa la lectura del proyecto del acta de la sesión ordinaria de Cabildo de fecha veinte de junio del año dos mil diecinueve. Quienes estén a favor de la dispensa de la lectura sirvanse manifestarlo levantando la mano. Seguido de lo anterior, las y los Señores concejales que conforman el Honorable Cabildo Municipal expresaron el sentido de su voto levantando la mano. Acto seguido, el Secretario del Ayuntamiento, agregó: "Aprobada por unanimidad la dispensa de la lectura del proyecto del acta de la sesión ordinaria de Cabildo de fecha veinte de junio del año dos mil diecinueve".- En uso de la palabra el Presidente Municipal Constitucional, Oswaldo García Jarquín, dijo: "Señor Secretario, someta a la aprobación de este Honorable Cuerpo Colegiado, el contenido del acta de la sesión ordinaria de Cabildo de fecha veinte de junio del año dos mil diecinueve".- Acto seguido el Secretario del Ayuntamiento, dijo: "En votación económica se pregunta a las y los Señores concejales si es de aprobarse el proyecto del acta de la sesión ordinaria de Cabildo de fecha veinte de junio del año dos mil diecinueve, quienes estén a favor de la aprobación sirvanse expresarlo levantando la mano. Seguidamente las y los Señores concejales emitieron su voto levantando la mano; aprobándose por unanimidad en votación económica el proyecto del acta de la sesión ordinaria de Cabildo de fecha veinte de junio del año dos mil diecinueve".-.-

En uso de la palabra el Presidente Municipal Constitucional, Oswaldo García Jarquín, dijo: "Señor Secretario, continúe con el desahogo del siguiente punto del orden del día".- Enseguida, el Secretario del Ayuntamiento, Dióforo Constantino Ramírez Aragón, comunica al Honorable Cuerpo Colegiado que el punto CUARTO del orden del día le atañe el desahogo de los ASUNTOS EN CARTERA: Acto seguido, el mismo Secretario del Ayuntamiento procede a la lectura del primer asunto en cartera agendado para esta sesión, siendo el oficio con número PM/888/2019, de fecha 07 de junio de 2019, suscrito por el Presidente Municipal Constitucional, Oswaldo García Jarquín; mismo que literalmente se describe en los términos siguientes: "...Integrantes del Honorable Ayuntamiento del Municipio

de Oaxaca de Juárez. Presentes. Con fundamento en lo dispuesto por los artículos 115 de la Constitución Política de los Estados Unidos Mexicanos; 113, fracción IV inciso e), de la Constitución Política del Estado Libre y Soberano de Oaxaca; 2, 20, 33 y 34 de la Ley de Planeación; 5, 7 y 26 de la Ley Estatal de Planeación; 43, fracciones XV y XXVI, 47, fracción XI, 68, fracción XIII de la Ley Orgánica Municipal del Estado de Oaxaca; 46, 47 de la Ley de Planeación, Desarrollo Administrativo y Servicios Públicos Municipales; 48, fracción XV, y 52, fracción XIII del Bando de Policía y Gobierno del Municipio de Oaxaca de Juárez; tengo a bien presentar ante ustedes para su análisis, discusión y aprobación correspondiente, el proyecto del Plan Municipal de Desarrollo 2019 – 2021, para el Municipio de Oaxaca de Juárez, Oaxaca. Sin otro particular, aprovecho la ocasión para enviarles un cordial saludo...". Rúbrica. Es cuanto Señor Presidente. Está a su consideración Señoras y Señores concejales".- En uso de la palabra el Presidente Municipal Constitucional, Oswaldo García Jarquín, dijo: "Licenciada Mirna, tiene el uso de la palabra".- En uso de la palabra la Regidora de Derechos Humanos, y de Igualdad de Género, Mirna López Torres, dijo: "Con su venia Señor Presidente. Compañeros del Cabildo, y personalidades que hoy nos acompañan, ciudadanos todos. Una vez revisado el contenido del Plan Municipal de Desarrollo se determina la posición de su servidora, de votar a favor a la aprobación, por las siguientes razones. Efectivamente, se convocaron y asistieron a diversos foros, y poder afirmar también, que las conclusiones que surgieron de los mismos en general, fueron consideradas e incorporadas, si no todas literalmente, sí en su esencia. En particular la Regiduría realizó una serie de observaciones de fondo y forma, que al revisar la versión final, se aprecia que fueron consideradas. En plan y en términos generales cumple con la normatividad en su elaboración, no choca con los planes nacional y estatal, y lo que se destacada, es que está alineado a los compromisos de desarrollo sustentable de la agenda dos mil treinta, suscritos por México en materia de inclusión social, protección al medio ambiente y transversabilidad; el respeto a los derechos humanos y una visión de igualdad de género. Ahora bien, el Plan es guía, punto de partida, y a la vez una referencia para evaluar la actuación del gobierno. Por ello, el papel de su servidora como Regidora y como oposición responsable, en todo momento siempre será el de aportar, sumar, construir, y desde luego vigilar y señalar el cumplimiento, no sólo de las metas sino de los retos que el Gobierno Municipal expresa en este Plan. En resumen, puede afirmarse que corresponde al Cabildo la aprobación como órgano de gobierno, y a las áreas operativas de la administración pública de su debido cumplimiento; siendo en todo caso objeto de evaluación permanente. Y busco destacar toda esa

5

parte, porque muchas veces dentro de la ciudadanía hay esa parte de duda o desconocimiento, a qué nos lleva este famoso Plan de Desarrollo, por qué el cuidado y el haberlo prolongado en su momento, para que el día de hoy su servidora en su momento dé y emita un voto de aprobación, pero sobre todo, que se busca para lograr lo anterior, se busca que resulte indispensable que los planes operativos y programas concretos, junto, y desde luego con los presupuestos correspondientes, se orientan a los objetivos del Plan, a fin de evitar que esto quede sólo en buenas intenciones o simple cumplimiento de un requisito legal. Toda política pública debe sustentarse en la solución de problemas y atención de necesidades, tales como una Ciudad segura, productiva, con vocación turística, incluyente, y con un gobierno que respeta, promueve y garantiza los derechos fundamentales, así como fundarse una norma válida que garantice la existencia de un estado democrático de derecho y que tenga una viabilidad técnica y resultado que sea evaluable, para así de verdad responder con sustento a los diarios cuestionamientos de los ciudadanos. Este Plan, desde el particular punto de vista de su servidora, es un punto de referencia, la acción es diaria, tarea de todos los que estamos obligados a servir. Por ello, hoy no solo quiero concretarme a emitir el voto, sino destacar la importancia y lo que este Plan representa y viene a dar este margen de responsabilidad que tenemos como Regidores, como autoridad y como Cabildo. Por eso es mi participación, buscando destacar la importancia, y que su servidora celebra que el día de hoy lo tengamos ya en Cabildo. Es cuanto Señor Presidente".- En uso de la palabra el Presidente Municipal Constitucional, Oswaldo García Jarquín, dijo: "Muchas gracias Regidora. Tiene el uso de la palabra el Regidor, Maestro Ismael Cruz Gaytán".- En uso de la palabra el Regidor de Agencias y Colonias, y de Municipio Seguro y Movilidad, Ismael Cruz Gaytán, dijo: "Muchas gracias Presidente, con su venia. Efectivamente, una vez que seguramente ahorita aprobemos este Plan Municipal de Desarrollo, el paso que sigue, considero yo, es convocar a la sociedad en general y a los propios funcionarios de este Gobierno, para que todos contribuyamos para la efectividad en la aplicación del recurso que se ha destinado para tan importantes obras que se van a realizar, una vez que hemos revisado la priorización de obra, ya avalada, nos damos cuenta que efectivamente tendrán un efecto que esperemos combata el rezago o la pobreza que tenemos más o menos, un poquito más de treinta por ciento de pobreza en nuestra Ciudad, y de ese treinta por ciento, aproximadamente nueve mil personas viven en pobreza extrema; esperemos que la efectividad en la aplicación de estos recursos, pues avance o nos permita combatir este rezago social que aún persiste en nuestra Ciudad, y obviamente nos caractericemos por la

6

transparencia en la aplicación de los recursos, que es una de las banderas con las que esta administración llegó a este espacio, y que, pues obviamente seamos congruentes con la postura de nuestro Presidente de la República a nivel nacional. Es cuanto Señor Presidente".- En uso de la palabra el Presidente Municipal Constitucional, Oswaldo García Jarquín, dijo: "Muchas gracias Regidor. Señor Secretario, someta a la aprobación de este Honorable Cabildo, el contenido del oficio signado por un servidor, con el que acaba de dar cuenta".- **Inmediatamente el Secretario del Ayuntamiento, Diodoro Constantino Ramírez Aragón, somete a la consideración del Honorable Cabildo Municipal, el contenido de Oficio con número PM/888/2019, suscrito por el Presidente Municipal Constitucional, Oswaldo García Jarquín. El cual es aprobado por unanimidad en votación económica de las y los concejales presentes en la sesión de Cabildo.**- En uso de la palabra el Presidente Municipal Constitucional, Oswaldo García Jarquín, dijo: "Señor Secretario, continúe con el siguiente asunto en cartera".- Acto seguido, el Secretario del Ayuntamiento le da lectura al último asunto en cartera, y es el Punto de Acuerdo del que se aprobó su inclusión en el presente orden del día, el cual es con número 06/RBSPCVJDR, de fecha 21 de junio del año 2019, signado por la Regidora de Bienestar Social y Población en Condición Vulnerable, y de Juventud, Deporte y Recreación, Miriam de los Ángeles Vázquez Ruiz; mismo que en su parte conducente se describe de la forma siguiente: "...Punto de Acuerdo: Se somete a consideración de este H. Cuerpo Colegiado, la adición de la fracción XV del artículo 133, del Bando de Policía y Gobierno del Municipio de Oaxaca de Juárez; la adición de la sección segunda bis, así como el artículo 23 Bis, al Reglamento de Espectáculos y Diversiones del Municipio de Oaxaca de Juárez; y la adición a la fracción I, del artículo 13, del Reglamento de Faltas de Policía para el Municipio de Oaxaca de Juárez, ya que las adiciones de los artículos anteriormente mencionados guardan lugar entre sí, a razón garantizar el derecho humano a la libre expresión de la ciudadanía...". Rúbrica. Es cuanto Señor Presidente. Está a su consideración Señoras y Señores concejales".- En uso de la palabra el Presidente Municipal Constitucional, Oswaldo García Jarquín, dijo: "Tiene el uso de la palabra el Regidor Luis Arturo".- En uso de la palabra el Regidor de Bienes, Panteones y Servicios Municipales, y de Mercados y Comercio en Vía Pública, Luis Arturo Ávalos Díaz Covarrubias, dijo: "Buenas tardes, con su permiso Presidente, buenas tardes compañeros, ciudadanos que nos acompañan. Bueno, solamente unas observaciones, creo que las adiciones o reformas que se proponen tendrían que turnarse a las comisiones respectivas, en este caso, a Reglamentos y Nomenclatura Municipal,

y Gobierno y Espectáculos, para su revisión, debido a que se percibe lo siguiente: Una particularización de la norma, debido a que por una parte la justificación de los cambios van en el sentido de fortalecer la democracia participativa, pero en las reformas propuestas al Reglamento de Espectáculos y Diversiones del Municipio de Oaxaca, se enfoca en la consulta. Es importante hacer saber que como autoridades se deben realizar acciones para dotar de instrumentos de participación a la ciudadanía, pero estos instrumentos deben de estar bien aterrizados para que su utilización resulte beneficiosa para los gobernados y las autoridades. Por ejemplo, la adición propuesta al Bando de Policía y Gobierno, el término "coadyuvar", se presta confusión; si nos basamos en la definición de la Real Academia de la Lengua Española, se refiere a "contribuir o ayudar a que algo se realice o tenga lugar", es decir, podría caer en el supuesto de que esta Dirección tendría que ayudar a que se realicen ejercicio de democracia participativa, y hay que recordar que no sólo son las consultas populares, también existe desde la participación en temas presupuestarios, hasta vecinales. En ese sentido, también la reforma al Reglamento de Faltas de Policía para el Municipio de Oaxaca de Juárez, al adicionar la frase "quedan exentos los ejercicios de democracia participativa", da la pauta para poder alterar en el orden bajo la bandera de la democracia participativa. Hay que cuidar esto, porque recordemos que las normas deben cumplir la característica de generalidad, no debiendo legislar a favor de uno, pero afectando a otros. Por lo tanto, es importante que la propuesta se dicte mediante Comisiones Unidas, Reglamentos y Nomenclatura Municipal, y Gobierno y Espectáculos. Es cuanto".- En uso de la palabra el Presidente Municipal Constitucional, Oswaldo García Jarquín, dijo: "Muchas gracias Regidor. Tiene el uso de la palabra la Licenciada Mirna".- En uso de la palabra la Regidora de Derechos Humanos, y de Igualdad de Género, Mirna López Torres, dijo: "Bien. Mi intervención en este sentido es, pues bueno, de resaltar, primero, realmente el contenido de los artículos propuestos, considero que no son de desecharse, que es muy importante, al igual que quien me antecede, el Regidor Luis, considero, efectivamente, que se deben de turnar a comisiones, sin embargo, su servidora busca hacer algunas precisiones, y estas precisiones van en el sentido, primero establecer que los actos de participación ciudadana en estricto sentido se refieren a consultas, referendos, plebiscitos, iniciativa popular y Cabildo abierto, y estos actos están regulados por la Constitución Local, la Ley de Participación Ciudadana, y el Reglamento del Cabildo, y no deben confundirse las consultas ciudadanas, con actividades ordinarias de difusión, propaganda, consulta, y otras de los Partidos Políticos, que si bien son parte del

ejercicio de derechos político-electorales, estos no alcanzan a monopolizar los actos de participación ciudadana sino que tienen o deben de tener y se asumen con un objeto partidista, lícito sin duda, pero partidista, en consecuencia, si bien pueden ser los mismos requisitos para usar espacios públicos, no se debe confundir con la participación ciudadana, pues está es regulada por una autoridad electoral o consulta de cualquier autoridad constitucional, distinto aún, cuando pueda darse el mismo trato a las actividades partidistas de los Partidos. En concreto, ningún Partido Político puede adjudicarse la conducción de ejercicios de mecanismos de participación ciudadana, constitucional y legalmente regulados. Ahora bien, deben ponerse los nombres a las cosas, si los que se regulan son actos de participación ciudadana, te obligas a respetar los tiempos y las formas regulados. Si buscamos garantizar el derecho a la libre expresión y al libre ejercicio de actividades partidistas y proselitistas, pues que así se diga, pero que no se pretenda confundir o amparar en un concepto que está constitucionalmente y legalmente regulado. Por consecuencia, se considera que a la redacción debería añadirse que a los mismos requisitos se deban cubrir en los casos de Partidos y organizaciones políticas que realicen las actividades propias con sus fines lícitos. Por otra parte, incluir las porciones normativas, y por eso su servidora difiere un poco en cuanto al reglamento de diversiones y espectáculos, considero que no es ahí donde se tendría que atender, porque por definición sería un error sistemático y de técnica reglamentaria, aunque muchos confunden muchas veces la política con espectáculos, lo cierto es que no lo es, la política es servicio, y en este tenor, considero que esta parte sí tendríamos como que atender y cuidar. Aunque ha quedado claro, en este tenor, pues bueno, nosotros tenemos que siempre estar precisando, nuevamente coincido en esta parte con quien me antecede, que efectivamente este tipo de participación, bueno, se debe de atender dentro de las diversas comisiones o comisiones conjuntas, para poder darle este cauce y sentido a tan noble propuesta. Por lo que debe de colocarse dentro de otro cuerpo normativo, y sería crear un título, el de participación ciudadana o revisar cual comisión sería; incluso hasta podría hacer un acuerdo general o hasta un acuerdo de lineamientos para el otorgamiento de permisos, aclarando que las adiciones al Bando y al Reglamento de Faltas, son aceptables. Por lo anterior, su servidora propone se turne a la comisión, a fin de cumplir el proceso reglamentario, iniciativa, turno a comisión, discusión, dictamen, y aprobación en pleno; y en caso de insistir en cuanto a que no se turnara a comisión, pues yo votaría a favor en cuanto a las adiciones al Bando y al Reglamento de Faltas Administrativas, no así al de Diversiones y Espectáculos, donde en

este documento o en este Punto de Acuerdo se busca turnar; busco con esto hacer una aportación y hacer el señalamiento siempre que estemos adecuados y apegados a la Ley; el Municipio siempre atenderá o buscará a través de mi Regiduría, precisamente, llevar esta observación que nos permita darle la voz y escuchar a los ciudadanos, pero siempre y cuando estos se sujeten y se apeguen a una norma. Es cuanto Señor Presidente".- En uso de la palabra el Presidente Municipal Constitucional, Oswaldo García Jarquín, dijo: "Muchas gracias Regidora. Tiene el uso de la palabra la Regidora, Licenciada María de los Ángeles".- En uso de la palabra la Regidora de Salud, Sanidad y Asistencia Social, María de los Ángeles Gómez Sandoval Hernández, dijo: "Con su permiso Señor Presidente, buenas tardes compañeras y compañeros concejales, público que nos acompaña. A este respecto, yo opinaría que sí se enviara para su discusión a la Comisión de Reglamentos, y a la Comisión de Espectáculos y Diversiones, porque ahí es, no que la política ni las expresiones de los Partidos sea un espectáculo, pero en ese reglamento es donde se regula el uso de los espacios públicos. La experiencia que yo he tenido en la administración anterior, todos los Partidos Políticos que necesitarán espacio para hacer alguna manifestación, incluso algún espectáculo de algún tipo, pedirían permiso a la Comisión de Espectáculos y Reglamentos, porque ahí está regulado el uso del espacio público; entonces, todos estos eventos se realizan en espacios físicos, y de ahí es que la Comisión tiene que checar la agenda a ver si no se empalma con alguna otra solicitud de algún espectáculo, de alguna diversión, de algún otro tipo de evento, pero no porque sea la política un espectáculo, eso que quede claro. Lo que a mí sí me causa extrañeza, la propuesta de la Regidora Miriam, en el sentido de hacer la corrección al artículo trece del Reglamento de Faltas de Policía para el Municipio de Oaxaca de Juárez, en el mismo tenor que el Regidor Luis Arturo; qué por qué quedarían exentos los ejercicios de democracia participativa, de causar escándalo; yo creo que ningún ejercicio público se debe de darle chance de que causara escándalo; yo creo que cada vez debemos construir una ciudadanía de lo mejor, para que cualquier espectáculo, manifestación pública, cualquier tipo de expresión, no causara escándalo; porque siempre que hay un escándalo, hay afectados; a lo mejor no los que generan, pero sí los que reciben el producto de ese escándalo. Entonces, yo sí le pediría a la Comisión de Reglamentos, que tomara muy en cuenta esta frase, de que quedan exentos los ejercicios de democracia participativa, lo cuestionaría un poco. Es todo Señor Presidente".- En uso de la palabra el Presidente Municipal Constitucional, Oswaldo García Jarquín, dijo: "Muchas gracias Regidora. Tiene el uso de la palabra la Regidora Soledad Canseco".- En uso de la palabra la Regidora de

Gobierno y Espectáculos, y de Medio Ambiente y Recursos Naturales, Luz María Soledad Canseco Vásquez, dijo: "Con su permiso Señor Presidente, compañeros concejales, público y Prensa. Sólo para aclarar, que en esta administración la Regiduría es Gobierno, Espectáculos, Medio Ambiente y Recursos Naturales. Es cuanto Señor Presidente".- En uso de la palabra el Presidente Municipal Constitucional, Oswaldo García Jarquín, dijo: "Muchas gracias Regidora. Tiene el uso de la palabra la Licenciada Miriam".- En uso de la palabra la Regidora de Derechos Humanos, y de Igualdad de Género, Miriam López Torres, dijo: "Bien. Nada más precisando en cuanto al tema y la apreciación que hace su servidora, en cuanto a la aportación, efectivamente, como se plantea, no se busca denostar el tema de la política, porque es parte del trabajo que realizamos todos, pero sí insisto y buscaría dentro del tema de lo que se va a turnar a la Comisión, efectivamente, no sólo es una Regiduría de Espectáculos, si bien es ante ella en quien se promueve el tema del permiso y los palacios; sí quiero destacar, que sería muy importante y de mucha utilidad para este Municipio, precisamente por la recurrencia que en su momento se genera a través de los diversos Partidos Políticos; el crear un título en el cual se englobara este tema de la participación ciudadana, eso como aporte, más allá de lo que se pueda generar, sería que viéramos esta particularidad, pero bueno, mi voto y mi participación siempre será en el tenor de que podamos estar dentro de la norma, y pues bueno, turnado a comisión, podríamos aportar y hacer algunas otras propuestas y señalamientos".- En uso de la palabra el Presidente Municipal Constitucional, Oswaldo García Jarquín, dijo: "Gracias Regidora. Tiene el uso de la palabra el Regidor, Maestro Ismael Cruz Gaytán".- En uso de la palabra el Regidor de Agencias y Colonias, y de Municipio Seguro y Movilidad, Ismael Cruz Gaytán, dijo: "Gracias Presidente. Es muy breve mi participación, en el sentido de mencionar de que, es buena la iniciativa que nos presenta la Regidora Miriam, sin embargo, sí consideramos que debería de pasar a comisiones, para perfeccionar su técnica legislativa y para enriquecer un poco más la propuesta. Es cuanto Señor Presidente".- En uso de la palabra el Presidente Municipal Constitucional, Oswaldo García Jarquín, dijo: "Muchas gracias Regidor. Señor Secretario, turne el Punto de Acuerdo suscrito por la Regidora Miriam de los Ángeles Vázquez Ruiz, a la Comisión de Reglamentos y Nomenclatura Municipal, y a la Comisión de Gobierno y Espectáculos, para que conjuntamente realicen su estudio, análisis, y emitan el dictamen correspondiente. Y continúe con el siguiente punto del orden del día".

11

En uso de la palabra el Presidente Municipal Constitucional, Oswaldo García Jarquín, dijo: "Señor Secretario, continúe con el siguiente punto del orden del día".- El Secretario del Ayuntamiento, Diodoro Constantino Ramírez Aragón, comunica al Honorable Cabildo Municipal que el siguiente punto **QUINTO** del orden se refiere al tema de **ASUNTOS GENERALES**: Por lo que seguidamente el Presidente Municipal Constitucional, Oswaldo García Jarquín, hace uso de la palabra y enuncia lo siguiente: "Esta abierta la participación para el tema de asuntos generales. Tiene el uso de la palabra la Regidora Fernanda Mau".- En uso de la palabra la Regidora de Artes, Cultura y Patrimonio Inmaterial, y de Educación, Ciencia y Tecnología, Xhunaxhi Fernanda Mau Gómez, dijo: "Con su permiso Señor Presidente. Buenas tardes compañeras y compañeros concejales, a todas las personas que nos acompañan, a nuestros amigos y amigas de la Prensa. Quiero comentarles que hace un par de meses, el Presidente Municipal me platicó de este proyecto que tenía el Nephualtzintzin; hoy celebro que ya es una realidad; la convocatoria está abierta y las bases están publicadas en la página oficial del Municipio. El Nephualtzintzin, es un instrumento prehispánico que ayuda a las niñas, a los niños, y en general a toda la población a desarrollar el pensamiento lógico matemático; esta matriz nos ayuda a ver las matemáticas de una forma más fácil, ágil y ayuda mucho a desarrollar el conocimiento, no sólo de la niñez sino de todos los que lo conocen. Quiero invitarlas, invitarlos a que conozcan más de este programa; en las redes sociales de la Regiduría que yo presido, en twitter, @regculturaoax., hay un link en el que pueden conocer más de esta matriz, es muy interesante, de verdad los invito a que se metan. Y nuevamente les comento, que en la página del Municipio ya ésta la convocatoria con las bases para todas las instituciones públicas y privadas de educación básica, nivel primaria que quieran inscribirse. Así mismo, quiero hacerles una invitación a mis compañeros concejales, tuve la oportunidad, gracias a un invitación que me hizo el Director de Desarrollo Humano, y el Subdirector de Educación, Ciencia y Tecnología, de estar en una de las capacitaciones que se están implementando a los Profesores que van a replicar los conocimientos del Nephualtzintzin. Yo quiero invitarlos, a que puedan acudir, va a haber una tercera capacitación, el viernes, son todos los fines de semana, pensando en los profesores, que son los que replican estos mensajes; entonces, va a ser el viernes de tres de la tarde a siete de la noche; sábado y domingo, de nueve de la mañana a dos de la tarde. En verdad, es muy interesante, yo sé que suena como una jornada maratónica, pero ya que éstas ahí, quiero que siga, porque los conocimientos que nos dan, no sólo sobre matemáticas sino también sobre las culturas prehispánicas que

12

crearon esta matriz, son muy interesantes. Es cuanto Señor Presidente".- En uso de la palabra el Presidente Municipal Constitucional, Oswaldo García Jarquín, dijo: "Muchas gracias Regidora. Tiene el uso de la palabra el Regidor Luis Zárate Aragón".- En uso de la palabra el Regidor de Desarrollo Turístico, y de Desarrollo Comunitario y Asuntos Indígenas, Luis Zárate Aragón, dijo: "Con su venia señor Presidente, Señores concejales, público que me escucha, Señores de la Prensa. El día de hoy mi asunto es un comentario y petición al mismo tiempo, en relación al deterioro y destrucción que está sufriendo nuestro quiosco de la Ciudad Capital; como se ha comentado en medios de noticias y redes sociales, por eso menciono a los Señores de la Prensa, que bueno cuando hacen este tipo de comentarios. Sabemos que nuestro zócalo es un lugar emblemático por tiempo, por cultura, que tiene desde mil ochocientos cincuenta y siete, y con el primer quiosco que en ese tiempo se estableció como una pequeña arboleda. Posteriormente, en mil ochocientos ochenta y uno, también se colocó ahí una estatua de Juárez, en la Plaza de Armas. Y ya en mil novecientos uno, se inició la instalación de este quiosco, que fue inaugurado en mil novecientos cinco, es decir, tienen influencia Francesa o Parisina, y que refleja el ambiente de la época Porfiriana; se adaptaron posteriormente ya en mil novecientos sesenta y siete, en la parte de abajo, algunos establecimientos comerciales y unos sanitarios. La imagen urbana y turística de nuestro Centro Histórico, no solamente está afectada por el comercio ambulante, pero aun así, sirve nuestro Centro como lugar de reunión de muchas personas; muchos radicados en Oaxaca que provienen de otras regiones, cuando vienen acá sus paisanos, sus familiares, su lugar de reunión es el zócalo, en el quiosco, o frente al reloj, dan como referencia ese lugar; los turistas que nos visitan, pues también visitan la antigua Plaza de Armas, que ahora es el zócalo, y que tiene su quiosco, pero últimamente se ha visto deteriorado. A raíz del comentario de un reportero, Felipe Sánchez, lo leí haya para darle el mérito de donde me enteré; acudí, y efectivamente están destruidos, de los cuatro accesos a la parte alta, hay tres completamente destruidos, pero ha sido también por, pues ahora sí negligencia de esto, no tiene seis meses, esto ya trae un poco más, pero están los pedazos de cantera por allá, inclusive regados, y una parte del barandal no existe, me imagino que ha de estar guardado en algún lugar de obras públicas, de servicios municipales, de la policía, porque es una parte de enrejado que no tiene ni un punto de soldadura, todo es forjado y con amarres que lo han hecho con forje. Tenemos encima y muy cercana la fiesta de la Guelaguetza, se va a reunir mucho turismo, y yo creo que sí, aquí entra mi petición, que usted girara las instrucciones, ya fuera a obras públicas o a servicios

13

municipales, que contaba o no sé si todavía cuenta, con una brigada de mantenimiento, y que lo pueden reparar y lo pueden instalar, poner las canteras de haya; seguimos teniendo canteros acá en Oaxaca, en la parte de Etla, inclusive acá por el panteón que hacen el trabajo rápidamente para reparar esos postes o pilares de madera que sostienen el enrejado, y poder darle una imagen diferente ¿No? Es cuanto Presidente".- En uso de la palabra el Presidente Municipal Constitucional, Oswaldo García Jarquín, dijo: "Gracias Regidor. Tiene el uso de la palabra el Regidor José Manuel".- En uso de la palabra el Regidor de Desarrollo Económico y Emprendimiento, y de Modernización Administrativa y Servicios Ciudadanos, José Manuel Vázquez Córdova, dijo: "Muy buenas tardes compañeras, compañeros concejales, con su permiso Señor Presidente; buenas tardes a las personas que nos acompañan. Solamente para hacer una atenta solicitud; la semana pasada dieron inicio las comparecencias de los titulares de las áreas operativas de este Ayuntamiento, en cumplimiento a lo dispuesto por los lineamientos que este mismo Cabildo aprobó; me pareció que las dos primeras comparecencias fueron un ejercicio muy sano, un ejercicio productivo, creo que se nos proporcionó información valiosa, para efecto de poder entender un poco más a detalle el día a día de las labores operativas que realizan los compañeros en cada una de las áreas, y me parece que ha sido un ejercicio que será de mucha utilidad, también para que nosotros vayamos, pues apoyando todavía más las acciones que se requieran. El día viernes próximo, dice este pasado mañana, están programados, de acuerdo al calendario que se nos hizo llegar, dos comparecencias más; el numeral seis del lineamiento que fue aprobado por este Cabildo, obliga, en este caso para su comparecencia, a los sujetos obligados, dice que deberán remitir un reporte pormenorizado y justificado sobre el estado que guarda el área a su cargo, debiendo contar cuando menos, en la primer comparecencia informarán del estado en que recibieron el área a su cargo, y en las posteriores, una síntesis de su comparecencia anterior y los resultados obtenidos; y también ese mismo numeral establece que el reporte deberá ser presentado en la Secretaría del Ayuntamiento, para que éste sea distribuido a los integrantes del Honorable Ayuntamiento con al menos diez días naturales de anticipación a la comparecencia. El día viernes tenemos programada la comparecencia del Director de Desarrollo Humano, y del Director de Administración; hoy por la mañana me fue remitido vía correo electrónico, el documento de la Dirección de Desarrollo Humano, aun nos ha llegado de manera oficial, bueno, por correo electrónico me doy por enterado el día de hoy; no así del Director de Administración. Me parece que es importante, como sucedió a la ocasión anterior, contar con la

14

información en el tiempo establecido, pues de tal suerte que podamos nosotros también llegar a aportar, y sobre todo, para agilizar los tiempos y la dinámica bajo la cual se realizan las comparecencias. Yo le pediría, Señor Presidente, Señor Secretario, si pudieran ser tan amables de instruir a las áreas en comento, bueno, en el caso del Director de Desarrollo Humano, bueno, pues hoy ya nos hicieron llegar su documento; hace falta, comentaba hace rato, el del Director de Administración; pero sí creo que sería muy importante, que se fueran cumpliendo estos plazos que se establecieron en los lineamientos, pues para efecto de que estas reuniones, que repito, han sido provechosas las dos anteriores, pues no pierdan una dinámica, que me parece que va a ser de utilidad para el funcionamiento del Ayuntamiento. Es cuanto Señor Presidente".- En uso de la palabra el Presidente Municipal Constitucional, Oswaldo García Jarquín, dijo: "Muchas gracias Regidor. Tiene el uso de la palabra la Regidora Miriam de los Ángeles".- En uso de la palabra la Regidora de Bienestar Social y Población en Condición Vulnerable, y de Juventud, Deporte y Recreación, Miriam de los Ángeles Vázquez Ruiz, dijo: "Buen día a todas mis amigas, mis amigos, público que nos acompaña. Yo sé que algunos compañeros ya no, porque seguimos en esta lucha, en esta guerra, pero yo quiero decirles que, pues el tema de que nosotros como Partido del Trabajo, que podamos hacer valer el tema de la libre expresión, y el tema de que estemos haciendo una consulta, pues ha venido habiendo un jaloneo muy fuerte entre el Partido y aquí en el Gobierno Municipal, y es por eso, hoy, otra vez aquí en asuntos generales, quiero pues manifestar lo siguiente: "En todo Estado democrático, el derecho a la información está garantizado por el Estado, porque se trata de un derecho fundamental, de vital importancia para la sociedad en su conjunto. Así mismo, como es de su conocimiento, la cuarta transformación que encabeza el Presidente Andrés Manuel, se caracteriza por el respeto a los derechos humanos, y ese es el ejemplo que todos debemos honrar en cada uno de nuestros actos. Pese a ello, por segunda ocasión consecutiva, el pasado veintitrés de junio del año en curso, nuevamente inspectores municipales en conjunto con el Director de Gobierno, impidieron el derecho de la libertad de expresión a los compañeros del PT en el zócalo de la Ciudad, pese a que la Defensoría de los Derechos Humanos solicitó la colaboración del Presidente Municipal, con la finalidad de que se abstuviera de impedir el ejercicio de dicho derecho; en todo acto que realizara, estuviera fundamentado y motivado, y que además realizara todas las acciones positivas para garantizar el ejercicio de dicho derecho; los derechos humanos, aunque muchos funcionarios lo desconozcan, deben de ser respetados, protegidos y garantizados

15

por las autoridades municipales; y este es el camino que juntos debemos de construir todos los que tenemos la responsabilidad de un cargo en esta administración. Por lo anterior, le comento que este próximo sábado veintinueve de junio, a las diez horas, nuevamente compañeros del PT van a constituirse en la Alameda, para ejercer el derecho a la libertad de expresión. Y ante este próximo ejercicio, es mi deber decirle respetuosamente, que para ejercer los derechos, no se necesita un permiso; y así mismo, preguntarle lo siguiente, Señor Presidente ¿Qué acciones positivas va a realizar para respetar, proteger y garantizar el derecho fundamental a la libre expresión de los ciudadanos que realicen este ejercicio en la fecha antes señalada? Es cuanto".- En uso de la palabra el Presidente Municipal Constitucional, Oswaldo García Jarquín, dijo: "Gracias Regidora. Tiene el uso de la palabra la Regidora Soledad Canseco".- En uso de la palabra la Regidora de Gobierno y Espectáculos, y de Medio Ambiente y Recursos Naturales, Luz María Soledad Canseco Vásquez, dijo: "Bueno, en respuesta a lo que nos comenta la Regidora Miriam, yo le pediría, que a la comisión que yo presido, les pediría que nos hicieran llegar la solicitud por escrito para que nosotros podamos cumplir, debe ser con el reglamento que rige este municipio, para empezar a hacer la 4T. Gracias".- En uso de la palabra el Presidente Municipal Constitucional, Oswaldo García Jarquín, dijo: "Muchas gracias Regidora. Sobre el mismo tema, la Licenciada Miriam de los Ángeles".- En uso de la palabra la Regidora de Bienestar Social y Población en Condición Vulnerable, y de Juventud, Deporte y Recreación, Miriam de los Ángeles Vásquez Ruiz, dijo: "Reitero, Regidora, amiga Sol, que la libertad de expresión es la piedra angular de una sociedad democrática, y una condición esencial para que ésta esté suficientemente informada; este derecho fundamental, como ya lo dije, está reconocido en los artículos sexto, séptimo de la Constitución Política de los Estados Unidos Mexicanos; el décimo noveno del Pacto Internacional de los Derechos Civiles y Políticos; en trece, de la Convención Americana Sobre los Derechos Humanos. Por eso sigo insistiendo ¿Seguirá pidiendo que se cuente con un permiso para que se ejerza el derecho fundamental a la libre expresión? Esa es mi pregunta".- En uso de la palabra el Presidente Municipal Constitucional, Oswaldo García Jarquín, dijo: "Tiene el uso de la palabra la Regidora Soledad Canseco".- En uso de la palabra la Regidora de Gobierno y Espectáculos, y de Medio Ambiente y Recursos Naturales, Luz María Soledad Canseco Vásquez, dijo: "Por supuesto que respetamos todo lo que es la libertad de expresión, aquí más que todo va, por el lugar, para que tampoco tengamos conflicto; viene todo lo del mes de julio, que es la Guelaguetza, y tenemos una infinidad de eventos; hay calendas que chocan, hay desfiles, hay presentaciones; entonces, nada más que

16

nos permitan regular los espacios, para no poner en riesgo a nadie, no es cuestión de libertad de expresión o que se puedan manifestar libremente, es cuestión nada más para regular los espacios, que quede claro, pues ¿No? Por favor. Es como para cuidarlos a todos. Gracias".- En uso de la palabra el Presidente Municipal Constitucional, Oswaldo García Jarquín, dijo: "Sobre el mismo tema, Licenciada Miriam de los Ángeles".- En uso de la palabra la Regidora de Bienestar Social y Población en Condición Vulnerable, y de Juventud, Deporte y Recreación, Miriam de los Ángeles Vásquez Ruiz, dijo: "Bueno, queda muy claro en el reglamento donde dice que es espectáculos y diversiones; aquí no estamos hablando de ningún espectáculo, de ninguna diversión, estamos hablando del derecho a la libre expresión, y es por eso, yo no sé cuál es el miedo, no sé por qué el temor de que pues el PT se pueda instalar a hacer este tipo de ejercicio. Yo quiero comentarles que anteriores Partidos que han estado en este Gobierno Municipal, nunca, nunca nos habían agredido, nunca nos habían dicho "a fuerzas tienes que tener un permiso para poder instalar, hacer tu ejercicio de la libre expresión". Quiero enseñarles, por ahí tengo... Independientemente que no nos dejen instalar en el zócalo... Quiero compartirles a ustedes, que en las Colonias andamos caminando, haciendo el tema de esta libre expresión; hoy quiero pues aquí presentarles, llevamos trecientas cincuenta encuestas de esta tendencia, del quince al veinticinco de junio; en donde la ciudadanía, el cuarenta y dos por ciento, pues es el tema de la inseguridad; el veinte por ciento es la pavimentación; el dieciséis por ciento es la falta de iluminación; el doce por ciento es de la basura y drenaje. Entonces, yo no entiendo cuál es el miedo o cuál es la negación de que podamos hacer esta libre expresión, esta consulta con la ciudadanía, yo no entiendo, somos un Partido de una coalición; queremos entender que tenemos que construir la democracia; entonces, no nos queda claro la insistencia de mandarnos a unos inspectores; la vez pasada ya fueron hasta policías municipales, a mí no me queda claro; por eso insisto en preguntar ¿Van a seguir actuando de esa manera en contra de nosotros? Es cuanto Señor Presidente".- En uso de la palabra el Presidente Municipal Constitucional, Oswaldo García Jarquín, dijo: "Tiene el uso de la palabra el Licenciado Jorge Castro, sobre el mismo tema".- En uso de la palabra el Síndico Segundo Municipal, Jorge Castro Campos, dijo: "Muy buenas tardes a todos, con su venia Señor Presidente, compañeros Regidores, amigos de la Prensa. Con el debido respeto Regidora, yo creo que hablamos de dos temas diferentes; el derecho a la libertad de expresión está garantizado en este Municipio; al día de hoy a nadie se le ha coartado este derecho, y le puedo asegurar que esta administración municipal será garante del derecho a la libertad de expresión. Sin

17

embargo, de lo que estamos hablando, es que para hacer uso de un espacio público, se requiere de solicitar un permiso. Al inicio de esta sesión, nuestra compañera concejal María de los Ángeles Gómez Sandoval, ya lo expresaba muy claramente. Yo le invito a que si quieren hacer la consulta, pidan su permiso, no pasa nada, como cualquier ciudadano que quiere hacer uso de un espacio público, se solicita el permiso, si el espacio está disponible y se reúnen las condiciones que marca el reglamento, se otorgan los permisos; hay un procedimiento, y creo que nosotros como concejales somos los primeros obligados en poner el ejemplo y en respetar los reglamentos que rigen la actividad municipal. Entonces, yo sí quiero aclarar, y creo que se está hablando de dos cosas diferentes, una cuestión es la libertad de expresión, y otra es, el uso de un espacio público. Es cuanto Señor Presidente".- En uso de la palabra el Presidente Municipal Constitucional, Oswaldo García Jarquín, dijo: "Muchas gracias Licenciado Jorge Castro. Tiene el uso de la palabra la Licenciada Mirna".- En uso de la palabra la Regidora de Derechos Humanos, y de Igualdad de Género, Mirna López Torres, dijo: "Bien. Con la venia Señor Presidente. Su servidora, en esta intervención, primero, quiero compartirle a la ciudadanía, a quien ya le hablamos hecho una invitación para el día de mañana a una conferencia sobre derecho humano a un medio ambiente, que impartiría el conferencista, ponente y abogado, Carlos Morales; debido que mañana es nuestra audiencia pública, esto nos lleva a moverla, porque hay interés tanto del Cabildo y en su momento del mismo conferencista, quién es quién gana el amparo en el tema del río Atoyac al Municipio, por eso es el interés de cambiarla, para que se pueda asistir, y sobre todo porque la audiencia pública que se llevó a cabo en San Felipe del Agua, bueno, ahí se tuvo una consulta como tal, una consulta electrónica, con boleta electrónica, avalada por el INE, donde todos podían participar y donde nos permitió identificar la problemática, las necesidades de esta Agencia. El día de mañana que se lleva a cabo la segunda audiencia pública en San Juanito, habrá esta misma dinámica y lo que sea que nos permita poder atender, conocer el sentir y la parte de las necesidades de la ciudadanía; eso es en cuanto al porque se modifica y porque no se va a llevar a cabo nuestra conferencia ya asignada. Y en segundo lugar, hacerles la invitación para el ciclo de conferencias denominada "semana municipal de los derechos humanos", en virtud de que es importante conocer que los derechos humanos nos atienden en todos los sectores, que los derechos humanos están involucrados en el día a día de toda la vida de los que conformamos este Municipio, y que este ciclo de conferencias se llevará en forma coordinada del Municipio de Oaxaca de Juárez y la Casa de la Cultura Jurídica de la Suprema Corte de Justicia; este ciclo de conferencias denominada

18

"semana municipal de los derechos humanos", está comprendido del día primero al cinco de julio del presente año, y ésta tendrá en su momento un valor curricular para las personas que acudan al cien por ciento. Considero que para muchos profesionistas, servidores públicos de este Ayuntamiento también será de un gran aporte. Por ello la invitación y la difusión que le estaremos dando a esta "semana municipal de los derechos humanos", y sobre todo porque el trabajo y la coordinación que se hará con la Casa de la Cultura Jurídica de la Suprema Corte de Justicia, será para quienes les apasione el tema, les involucre y les compromete, pues de una gran aportación, no sólo curricularmente sino para el ejercicio práctico de lo que nosotros como servidores, como funcionarios y como profesionistas, nos puede ser de una gran fortaleza. Es cuanto Señor Presidente".- En uso de la palabra el Presidente Municipal Constitucional, Oswaldo García Jarquín, dijo: "Muchas gracias Licenciada. Tiene el uso de la palabra la Ingeniero Indira Zurita Lara".- En uso de la palabra la Síndica Primera Municipal, Indira Zurita Lara, dijo: "Con su permiso Señor Presidente, compañeros concejales, público que nos acompaña y medios de comunicación. Efectivamente creo que aquí se han hablado ya de varios temas, pero yo creo que es muy importante resaltar las cosas que se han avanzado, cosas que no se hacían anteriormente, y yo creo que una de ellas es este tema de las audiencias públicas; esta administración ha tomado la determinación, pues de ir a todas las Agencias, de no esperar a que la ciudadanía llegue aquí al Palacio o a las diferentes instalaciones que pertenecen al Municipio, para expresar cuáles son las necesidades que tienen en las diferentes áreas. Entonces, el día de mañana que se realizan estas audiencias, pues van a estar presentes tanto los Regidores de las diferentes áreas que se representan, como los Directores; entonces, en este sentido, pues hacer un llamado amplio a la ciudadanía de San Juan Chapultepec, a que se puedan acercar, y dependiendo de las necesidades que consideren ellos más urgentes en sus Colonias, en el área donde viven, pues puedan acercarse, porque ese es el objetivo, que, en un solo lugar, en ese momento podamos poder aprovechar, a veces decimos, me queda muy lejos ir al Municipio, tengo tal actividad, pero si el Municipio está yendo ya a tu Agencia, pues yo creo que vale la pena que podamos aprovechar y acercarnos a los servicios; también creo que tenemos que poner nosotros como ciudadanos de nuestra parte; esta administración está poniendo de su parte para poder mejorar las cosas, pero es un trabajo que se tiene que realizar en conjunto, no únicamente es la administración la que tiene que mejorar las cosas, también nosotros como ciudadanos tenemos que aprender a trabajar de manera coordinada con las administraciones. En ese sentido es que recalco el tema de que podamos asistir la

mayoría de los ciudadanos de San Juan Chapultepec, y bueno, ahí expresar las necesidades que se tengan, para que posteriormente podamos irle dando salida. Otro tema súper importantísimo que comentó el Regidor José Manuel, fue el tema de las audiencias, evidentemente pues estas audiencias que se hacen - comparencias perdón- que se hacen con los Directores, es precisamente, porque, bueno, si estamos yendo a las Agencias, también podemos ver cuantos temas estamos teniendo por solucionar, cómo vamos solucionando; es una forma de también poder ir avanzando; entonces, creo que es importante que podamos observar también y hacer hincapié de los avances en la participación que estamos teniendo como administración en coordinación con la ciudadanía. Es cuanto Señor Presidente.- En uso de la palabra el Presidente Municipal Constitucional, Oswaldo García Jarquín, dijo: "Muchas gracias Síndica. Tiene el uso de la palabra el Regidor René González".- En uso de la palabra el Regidor de Reglamentos y Nomenclatura Municipal, y de Contraloría y Gobierno Abierto, René González Sánchez, dijo: "Gracias Presidente, compañeros concejales. Seré breve, solamente sumarme al punto que hace el Regidor Luis, en relación al rescate de este espacio tan emblemático que por años hemos disfrutado aquí en Oaxaca. Pero yo iría un poco más a fondo; esto se trata de un amor por Oaxaca, un amor por esta hermosa tierra, por este hermoso lugar, y duele ver en las calles cuando vas caminando, como están todas pintarrajeadas las canteras, los lugares tan hermosos de Oaxaca, destruidos; y todo es sabido de parte de quien o de quienes son los que ocupan ese espacio público para hacer sus manifestaciones. Yo insisto en que esto tiene que ser en conjunto, se puede rescatar una Ciudad con cultura, con amor, con educación, si no hay estos valores principales en la ciudadanía, Gobierno Municipal viene, Gobierno Municipal va, arreglaran el Centro, lo volverán a destruir, y así estará siempre; este espacio por años ha sido ocupado por estos grupos, y ahí va a estar, lo reparamos, lo vuelven a destruir; y esto solamente se puede arreglar con un amor a esta Ciudad, con un amor a esta tierra, que es tan bella, tan rica en todo su esplendor, pero que desgraciadamente muchos aquellos que no creen o no aman esta tierra, la han destruido. Entonces, yo haría más que nada un llamado por medio de la Prensa que está aquí presente, a todos los ciudadanos que habitamos en esta Capital, que cuidemos Oaxaca, que rescatemos esta bella Ciudad y que le demos a los turistas el lugar que realmente tenía hace más de unos veinte o veinticinco años, un lugar hermoso para caminar, para disfrutar, pero desgraciadamente esto ha sido a raíz de todas estas manifestaciones que han venido a destruir estos lugares tan hermosos que tenemos. Entonces, me parece acertada su participación, pero creo que si vamos más a

fondo, es hacer un programa, a lo mejor, Señor Presidente, conjuntamente con el Señor Gobernador, para hacer un programa de rescate por amor a Oaxaca. Sería mi participación. Gracias".- En uso de la palabra el Presidente Municipal Constitucional, Oswaldo García Jarquín, dijo: "Muchas gracias. Bueno, en relación al tema que comentó el Profesor Zárate, decirle que ayer, afortunadamente y de manera unánime, de la mano de ustedes, los Regidores, los Agentes Municipales y los funcionarios públicos municipales que conforman el Comité de Desarrollo Social, se priorizó por fin la obra pública, por lo menos de los recursos federales que serán destinados para la Ciudad Capital. También hace algunos meses se creó la Coordinación Ejecutiva del Centro Histórico, precisamente para atender y recuperar, como bien dice el Regidor René González, el orden, la limpieza, la belleza, que de por sí es bello nuestro Centro Histórico, pero recuperarlo y atenderlo de manera muy puntual; sobre todo esta Coordinación Ejecutiva en obras de carácter menor; las obras grandes las tendrá que seguir haciendo la Dirección de Desarrollo Urbano, Obra Pública y Medio Ambiente. En ese sentido vamos a resolver los problemas, por supuesto que el deterioro del Centro Histórico no es un asunto, ni siquiera de la administración anterior, tiene ya varias administraciones que han abandonado, pero sí es nuestra responsabilidad resolverlo en ésta; lo haremos, ya tenemos la priorización, y por supuesto que por tratarse de algo que está en el Centro Histórico, tendrá que verse la intervención del INAH en ese sentido; entonces, lo vamos a resolver, estamos enterados del problema, y no solamente esa parte sino una buena parte ya del Centro Histórico y sus vialidades se encuentran con bastante deterioro. En el otro tema, yo le pido a la Regidora Miriam de los Ángeles... Tengo entendido que también tienes una responsabilidad en la dirigencia del PT...A que soliciten el permiso; yo tampoco no entiendo por qué no quieren solicitar el permiso; yo desde aquí le digo, que no me voy a subir al ring con nadie, que dejemos el trasfondo político, el golpeteo que tanto ha lastimado Oaxaca, y le sugiero que soliciten el permiso, y de la manera más atenta, y de manera abierta y transparente, pedirle a la Comisión correspondiente, que se los autorice, como hemos hecho con otros institutos políticos que en tiempo y forma lo han solicitado, como fue el Partido Verde en su momento. Pedirles a los legisladores federales, que mejor se dediquen a hacer su trabajo, y que gestionen los recursos que tanto necesita Oaxaca, para que nos ayuden a resolver los problemas que ya mencionaron; y que no es necesario hacer una consulta popular, para los que tenemos la responsabilidad de gobernar esta Ciudad, hicimos campaña, caminamos las calles, sabemos los problemas; y efectivamente, coincido con el principal, que es la inseguridad; que nos ayuden los

legisladores federales a bajar los recursos que necesita esta Ciudad para hacerle frente a la falta de equipamiento, de tecnología, de mejores condiciones laborales para nuestros policías; invertir en prevención, en cultura de la denuncia del delito; ese es el mensaje que yo lanzaría. Y por otro tema, ya en asuntos más importantes diría yo, invitarlos y sumarme a la invitación que hace la Síndica Primera, para la segunda audiencia pública que se llevará a cabo en la Agencia de San Juan Chapultepec, en las canchas de basquetbol y futbol rápido; por cierto, Agencia Municipal de donde es oriundo aquí nuestro amigo el Regidor Ismael Cruz Gaytán; decirles que el inicio será a partir de las ocho de la mañana, a las nueve se dará el inicio de la atención; yo estoy convencido que será de mucho éxito, y reiterar, que efectivamente una de las grandes ventajas es que la ciudadanía tendrá prácticamente a toda la estructura municipal para escucharlos y ser atendidas sus solicitudes. Y el segundo, es para invitarlos al tequio "Oaxaca vive en mi corazón", que lo convoca la Coordinación Ejecutiva del Centro Histórico, para el sábado veintinueve de junio, a las ocho horas, en la Alameda de León, y esto con el objetivo de embellecer las fachadas de la cantera de la Ciudad, a través del proyecto "dale color al corazón del centro histórico". Mañana también, todavía tenemos la hora por definir, por supuesto que estarán invitados los Regidores, la ciudadanía, estaremos en haciendo entrega de vehículos y equipamiento para que puedan continuar haciendo su trabajo de lavado de banquetas, calles, y limpieza en general, que muchas veces cuando nosotros estamos durmiendo, por la noche ellos están trabajando. Insistir que por más acciones que realice este gobierno, el estatal, y el federal, en términos de mantener limpia y bella nuestra Ciudad, si nosotros como ciudadanos no aportamos nuestro granito de arena, no tirando basura, no consumiéndole a los vendedores ambulantes, porque precisamente ese deterioro de la cantera se debe a ese problema del ambulante; es una afectación directa que se le hace al patrimonio, que es de carácter universal, y que eso nos permite ser un referente turístico y cultural a nivel internacional; nosotros tenemos que hacer nuestra tarea; hay otros países que ni siquiera tienen personal de limpieza, porque son los propios ciudadanos los que se encargan de mantener limpio lo que les corresponde. Entonces, yo en ese sentido, mientras no logremos construir esa ciudadanía, que quizás nos tome algunas generaciones, pero lo tenemos que hacer desde ya, seguiremos haciendo y aportando los recursos que sean necesarios para mantener nuestro Centro Histórico y las trece Agencias Municipales de la mejor manera. Continúe Señor Secretario, con el siguiente punto del orden del día".- Acto seguido el Secretario del Ayuntamiento, Diodoro Constantino Ramírez Aragón, comunica lo siguiente: "Habiéndose

dado cuenta de todos y cada uno de los puntos del orden del día, se continúa con el punto SEXTO, correspondiente a la CLAUSURA DE LA SESIÓN ORDINARIA DE CABILDO.- Por lo que, siendo las trece horas con cuarenta y cinco minutos del día miércoles veintiséis de junio del año dos mil diecinueve, el Presidente Municipal Constitucional, Oswaldo García Jarquín, declaró clausurada la sesión ordinaria de Cabildo de esta fecha.- DOY FE.- RÚBRICAS.- -


C. OSWALDO GARCÍA JARQUÍN
 PRESIDENTE MUNICIPAL CONSTITUCIONAL
 2019 - 2021


C. INDIRA ZURITA LARA
 SÍNDICA PRIMERA MUNICIPAL


C. JORGE CASTRO CAMPOS
 SÍNDICO SEGUNDO MUNICIPAL


C. LUIS ARTURO AVALOS DÍAZ COVARRUBIAS
 REGIDOR DE BIENES, PANTEONES Y SERVICIOS MUNICIPALES Y DE MERCADOS Y COMERCIO EN VÍA PÚBLICA.


C. TANÁ CABALLERO NAVARRO
 REGIDORA DE HACIENDA MUNICIPAL


C. MARÍA SOLEDAD CANSECO VÁSQUEZ
 REGIDORA DE GOBIERNO Y ESPESCTÁCULOS Y REGIMEN AMBIENTE Y RECURSOS NATURALES.


C. ISMAEL CRUZ GAYTÁN
 REGIDOR DE AGENCIAS Y COLONIAS SEGURAS Y MUNICIPIO SEGURO Y MOVILIDAD


C. MANUEL ESTEBAN DE ESARTE
 REGIDOR DE PROTECCIÓN CIVIL Y DE ZONA METROPOLITANA.



C. MARÍA DE LOS ÁNGELES GÓMEZ SANDOVAL HERNÁNDEZ
 REGIDORA DE SALUD, SANIDAD Y ASISTENCIA SOCIAL.


C. RENÉ GONZÁLEZ SÁNCHEZ
 REGIDOR DE REGLAMENTOS Y NOMENCLATURA MUNICIPAL Y DE CONTRALORÍA Y GOBIERNO ABIERTO.


C. PAVEL RENATO LÓPEZ DOMÍNGUEZ
 REGIDOR DE IMAGEN, DESARROLLO URBANO Y OBRAS PÚBLICAS Y DEL CENTRO HISTÓRICO Y PATRIMONIO MUNDIAL.


C. MIRNA LÓPEZ TORRES
 REGIDORA DE DERECHOS HUMANOS Y DE IGUALDAD DE GÉNERO.


C. XHUNAXHI FERNANDA MAU GÓMEZ
 REGIDORA DE ARTES, CULTURA Y PATRIMONIO INMATERIAL Y DE EDUCACIÓN, CIENCIA Y TECNOLOGÍA.


C. JOSÉ MANUEL VÁZQUEZ CÓRDOVA
 REGIDOR DE DESARROLLO ECONÓMICO Y EMPRENDIMIENTO Y DE MODERNIZACIÓN ADMINISTRATIVA Y SERVICIOS CIUDADANOS.


C. MIRIAM DE LOS ANGELES VÁZQUEZ RUIZ
 REGIDORA DE BIENESTAR SOCIAL Y POBLACIÓN EN CONDICIÓN VULNERABLE Y DE JUVENTUD, DEPORTE Y RECREACIÓN.


C. LUIS ZÁRATE ARAGÓN
 REGIDOR DE DESARROLLO TURÍSTICO, Y DE DESARROLLO COMUNITARIO Y ASUNTOS INDÍGENAS.


EL SECRETARIO DEL AYUNTAMIENTO


C. DIODORO CONSTANTINO RAMÍREZ ARAGÓN
 SECRETARÍA DEL AYUNTAMIENTO



OAXACA DE JUÁREZ
PATRIMONIO CULTURAL DE LA HUMANIDAD
2019-2021

OAXACA
CIUDAD PATRIMONIO
DE LA HUMANIDAD



En cumplimiento a lo dispuesto por los artículos 68 fracción IV de la Ley Orgánica Municipal; 15 del Reglamento Interno del Ayuntamiento Constitucional de Oaxaca de Juárez; 4 del Reglamento de la Gaceta del Municipio de Oaxaca de Juárez; y para su debida publicación y observancia, se promulga el anterior Plan de Desarrollo de Oaxaca de Juárez 2019-2021 en el Palacio Municipal de este Municipio de Oaxaca de Juárez.



OAXACA DE JUÁREZ
PATRIMONIO CULTURAL DE LA HUMANIDAD
2019-2021

PRESIDENCIA
MUNICIPAL

ATENTAMENTE
"EL RESPETO AL DERECHO AJENO ES LA PAZ"
PRESIDENTE MUNICIPAL CONSTITUCIONAL
DE OAXACA DE JUÁREZ

OSWALDO GARCÍA JARQUÍN



OAXACA DE JUÁREZ
PATRIMONIO CULTURAL DE LA HUMANIDAD
2019-2021

SECRETARÍA DEL
AYUNTAMIENTO

ATENTAMENTE
"EL RESPETO AL DERECHO AJENO ES LA PAZ"
SECRETARIO DEL AYUNTAMIENTO
DE OAXACA DE JUÁREZ

DIODORO CONSTANTINO RAMÍREZ ARAGÓN

DOCUMENTO SÓLO
PARA CONSULTA

Se imprimieron 28 ejemplares con fundamento en lo establecido en los artículos 1,2 y 3 del Reglamento de la Gaceta del Municipio de Oaxaca de Juárez.

Plaza de la Danza s/n, Planta Alta, Centro Histórico, C.P. 68000. Oaxaca de Juárez, Oaxaca.

Teléfono 01 (951)50 15505 y 50 15506.