



Oaxaca de Juárez
Patrimonio cultural de la humanidad
2022 - 2024

"2022, AÑO DEL CENTENARIO DE LA CONSTITUCIÓN POLÍTICA DEL ESTADO LIBRE Y SOBERANO DE OAXACA"

LICITACIÓN N°. LPE/SOPDU/DCSCOP/048/2022

ACTA DE JUNTA DE ACLARACIONES
LICITACIÓN PÚBLICA ESTATAL

En la ciudad de Oaxaca de Juárez, Oaxaca, siendo las 11:00 horas del día 12 DE DICIEMBRE DE 2022 reunidos en la Sala de Juntas de las oficinas de la Dirección de Contratación, Seguimiento y Control de Obra Pública, ubicada en la calle PLAZUELA VICENTE GUERRERO No. 105, COLONIA EXMARQUESADO, CÓDIGO POSTAL 68030, el C. EUSTORGIO OCAMPO SALINAS, DIRECTOR DE CONTRATACIÓN, SEGUIMIENTO Y CONTROL DE OBRA PÚBLICA, ADSCRITO A LA SECRETARÍA DE OBRAS PÚBLICAS Y DESARROLLO URBANO; quién es competente para intervenir en el presente acto con fundamento en el artículo 134 de la Constitución Política de los Estados Unidos Mexicanos, 137 de la Constitución Política del Estado Libre y Soberano de Oaxaca, 2 y 97 de la Ley Orgánica Municipal del Estado de Oaxaca, artículos 1, 2, 3, 138, 139 fracción III y 142 del Bando de Policía y Gobierno del Municipio de Oaxaca de Juárez 2022-2024 y facultado mediante oficio número PM/1326/2022 de fecha 3 de noviembre de 2022, suscrito por el C. Francisco Martínez Neri, Presidente Municipal Constitucional del Municipio de Oaxaca de Juárez, para aceptar o rechazar propuestas, en términos del primer párrafo del artículo 38 de la Ley de Obras Públicas y Servicios Relacionados del Estado de Oaxaca, conforme a la LICITACIÓN PÚBLICA ESTATAL N° LPE/SOPDU/DCSCOP/048/2022 y de conformidad con lo dispuesto en los artículos 24, 25 fracción I, 27 fracción III, 28 fracción I, 29 fracción III, 30 fracción IV y 31 fracción III de la Ley de Obras Públicas y Servicios Relacionados del Estado de Oaxaca y Capítulo 1. De los Trabajos, 1.4. Junta de Aclaraciones en las bases de la licitación, contando con la presencia del C. JUAN MANUEL RODRIGUEZ MENDOZA, REPRESENTANTE DEL DEPARTAMENTO DE PROYECTOS, ADSCRITO A LA SECRETARÍA DE OBRAS PÚBLICAS Y DESARROLLO URBANO, así como las personas cuya asistencia se enlista y firman al finalizar el acta; para realizar las aclaraciones necesarias correspondientes a la preparación de las proposiciones de la licitación en comento y que forman parte de la misma, para la obra enunciada a continuación:

NOMBRE DE LA OBRA	UBICACIÓN
REHABILITACIÓN DE BANQUETAS Y GUARNICIONES CABECERA MUNICIPAL, CALLE 20 DE NOVIEMBRE TRAMO ENTRE AVENIDA INDEPENDENCIA Y CALLE HIDALGO, CALLE 20 DE NOVIEMBRE TRAMO ENTRE CALLE HIDALGO Y CALLE TRUJANO, CALLE 20 DE NOVIEMBRE TRAMO ENTRE CALLE TRUJANO Y CALLE LAS CASAS, CALLE DE TRUJANO ENTRE CALLE J.P. GARCÍA Y CALLE 20 DE NOVIEMBRE, CALLE MARGARITA MAZA.	MUNICIPIO: 067 OAXACA DE JUÁREZ REGIÓN: 08 VALLES CENTRALES

Se informa que se encuentra presente la C. Paola Urban Hernández, representante del Órgano Interno de Control Municipal.

Acto seguido, el C. Juan Manuel Rodríguez Mendoza, personal adscrito al Departamento de Proyectos, en uso de la palabra y derivado de la visita física realizada al sitio de los trabajos, solicita a los licitantes que manifiesten si tienen algo que agregar, por lo que manifiestan **no tener aclaraciones al respecto**.

Con fundamento en el artículo 34 de la Ley de Obras Públicas y Servicios Relacionados del Estado de Oaxaca, se deberán **SUSTITUIR** los planos de la obra:

1.- Se hace entrega de 26 planos de la obra: REHABILITACIÓN DE BANQUETAS Y GUARNICIONES CABECERA MUNICIPAL, CALLE 20 DE NOVIEMBRE TRAMO ENTRE AVENIDA INDEPENDENCIA Y CALLE HIDALGO, CALLE 20 DE NOVIEMBRE TRAMO ENTRE CALLE HIDALGO Y CALLE TRUJANO, CALLE 20 DE NOVIEMBRE TRAMO ENTRE CALLE TRUJANO Y CALLE LAS CASAS, CALLE DE TRUJANO ENTRE CALLE J.P. GARCÍA Y CALLE 20 DE NOVIEMBRE, CALLE MARGARITA MAZA., ya que el nombre de la obra no corresponde al nombre que viene mencionado en las bases y en los planos 5/26, 10/26, 15/26, 20/26, 25/26 y 26/26, se cambia el acabado de la banquetta, *por integración de banquetta de 10 cms. de esp. de concreto f'c 200 kg/cm², hecho con revolvedora con cemento portland puzolanico de alta resistencia inicial (CPP30R), acabado estampado tipo sillares de 60 x 40 cms juntas de dilatación a base de cartón asfáltico de 3 mm de esp. Espaciadas @ 2.50 mL*. Los cuales deberán anexar a su propuesta.

SECRETARÍA DE OBRAS PÚBLICAS Y DESARROLLO URBANO
DIRECCIÓN DE CONTRATACIÓN, SEGUIMIENTO Y CONTROL DE OBRA PÚBLICA



Oaxaca de Juárez
Patrimonio cultural de la humanidad
2022 - 2024

"2022, AÑO DEL CENTENARIO DE LA CONSTITUCIÓN POLÍTICA DEL ESTADO LIBRE Y SOBERANO DE OAXACA"

Por su parte, las empresas participantes no tienen dudas o aclaraciones al respecto.

Acto continuo se realizan aclaraciones generales a los licitantes por parte de la convocante:

- El contratista estará obligado a **reparar o reponer de manera inmediata** las tomas de agua potable y/o las descargas sanitarias que afecte derivado de la ejecución de los trabajos, mismos que correrán por su cuenta, así como los daños ocasionados por la demora en dichas reparaciones.
- Se hace del conocimiento al contratista que Teléfonos de México S.A.B. de C.V. tiene instaladas redes de Fibra Óptica subterránea y aérea en la zona urbana de la Ciudad de Oaxaca de Juárez; así como dentro del derecho de vía de las carreteras Federales y Estatales en el Estado de Oaxaca.
Antes de iniciar los trabajos el contratista a quien le fuere adjudicado el contrato objeto de la presente licitación deberá coordinarse con el personal asignado por parte de Telmex a efecto de prevenir y evitar cualquier riesgo de afectación por la ejecución de todo tipo de trabajos de excavación en las cercanías de la trayectoria de dicha infraestructura y así evitar sanciones;
- "El contratista" al que se le adjudique el contrato queda obligado a ubicar en el sitio de ejecución de los trabajos el letrero denominativo de la obra, el cual deberá contener la siguiente leyenda: "Esta obra se realizó con Recursos Federales del FAIS del Ejercicio Fiscal 2022."
- Al término de los trabajos contratados "El contratista" estará obligado a presentar los planos definitivos de la obra de forma impresa y en formato digital editable.
- En materia de comprobación de gasto (estimaciones), estas deberán ser presentadas de forma impresa y en formato digital editable (Word, Excel, etc.), con un periodo de estimación no mayor a 30 días naturales.

El C. Eustorgio Ocampo Salinas, Director de Contratación, Seguimiento Y Control de Obra Pública, quien preside este acto manifiesta que será la única junta de aclaraciones a celebrarse debido a que no existe ningún otro motivo ni duda por parte de los licitantes.

Previa lectura del documento y a pregunta expresa de quien preside este acto a los licitantes, si tienen algo que agregar o aclarar con respecto a la manera en que se desarrolló el acto y el contenido de la misma, en uso de la palabra manifestaron que nada tienen que agregar y para constancia firman el presente documento, se da por terminado el presente acto a las 11:30 horas, del día de su inicio, firmando de conformidad y como constancia en todas sus hojas, las personas que en ella intervinieron.

El contenido de esta acta se difundirá en la página de internet oficial del Municipio de Oaxaca de Juárez en la siguiente dirección electrónica: <http://transparencia.municipiodeoaxaca.gob.mx/procesos-licitatorios/obra-publica>, siendo responsabilidad de los participantes descargar su contenido.

SECRETARÍA DE OBRAS PÚBLICAS Y DESARROLLO URBANO
DIRECCIÓN DE CONTRATACIÓN, SEGUIMIENTO Y CONTROL DE OBRA PÚBLICA



Oaxaca de Juárez
Patrimonio cultural de la humanidad
2022 - 2024

"2022. AÑO DEL CENTENARIO DE LA CONSTITUCIÓN POLÍTICA DEL ESTADO LIBRE Y SOBERANO DE OAXACA"
POR EL MUNICIPIO DE OAXACA DE JUÁREZ

NOMBRE	CARGO	FIRMA
C. EUSTORGIO OCAMPO SALINAS	DIRECTOR DE CONTRATACIÓN, SEGUIMIENTO Y CONTROL DE OBRA PÚBLICA	
C. JUAN MANUEL RODRIGUEZ MENDOZA	PERSONAL ADSCRITO AL DEPARTAMENTO DE PROYECTOS	
C. PAOLA URBAN HERNÁNDEZ	REPRESENTANTE DEL ÓRGANO INTERNO DE CONTROL MUNICIPAL	

POR LOS LICITANTES


N°	NOMBRE DE LA EMPRESA	NOMBRE DE LA PERSONA QUE ACUDE AL ACTO	FIRMA
1	CAMINOS Y CONSTRUCCIONES MONTE VERDE, S.A. DE C.V.	Ing. Abraham Velásquez Escobar	
2	CONSTRUCCIONES Y PROYECTOS DE ALTO NIVEL ESTRUCTURAL LUNA NUEVA, S.A. DE C.V.	Ing. Carlos Jonathan Sula P.	
3	INGENIUM ARQUITECTURA E INGENIERIA S.A. DE C.V.	Ricardo Patricio Lara Lora	

LA PRESENTE FOJA DE FIRMAS FORMA PARTE DEL ACTA DE JUNTA DE ACLARACIONES CORRESPONDIENTE A LA LICITACIÓN PÚBLICA ESTATAL No. LPE/SOPDU/DCSCOP/048/2022, PARA LA ADJUDICACIÓN DE LA OBRA "REHABILITACIÓN DE BANQUETAS Y GUARNICIONES CABECERA MUNICIPAL, CALLE 20 DE NOVIEMBRE TRAMO ENTRE AVENIDA INDEPENDENCIA Y CALLE HIDALGO, CALLE 20 DE NOVIEMBRE TRAMO ENTRE CALLE HIDALGO Y CALLE TRUJANO, CALLE 20 DE NOVIEMBRE TRAMO ENTRE CALLE TRUJANO Y CALLE LAS CASAS, CALLE DE TRUJANO ENTRE CALLE J.P. GARCÍA Y CALLE 20 DE NOVIEMBRE, CALLE MARGARITA MAZA.", DE FECHA 12 DE DICIEMBRE DE 2022.

SECRETARÍA DE OBRAS PÚBLICAS Y DESARROLLO URBANO
DIRECCIÓN DE CONTRATACIÓN, SEGUIMIENTO Y CONTROL DE OBRA PÚBLICA



AREA DE SELLOS



DIRECCIÓN DEL CENTRO Y
PATRIMONIO HISTÓRICO

2022-2024

H. AYUNTAMIENTO CONSTITUCIONAL DEL MUNICIPIO DE OAXACA
DE JUÁREZ, OAXACA

PROYECTO:

REHABILITACIÓN DE BANQUETAS Y GUARNICIONES CABECERA MUNICIPAL, CALLE 20 DE NOVIEMBRE TRAMO ENTRE AVENIDA INDEPENDENCIA Y CALLE HIDALGO, CALLE 20 DE NOVIEMBRE TRAMO ENTRE CALLE HIDALGO Y CALLE TRUJANO, CALLE 20 DE NOVIEMBRE TRAMO ENTRE CALLE TRUJANO Y CALLE LAS CASAS, CALLE DE TRUJANO ENTRE CALLE J.P. GARCÍA Y CALLE 20 DE NOVIEMBRE, CALLE MARGARITA MAZA

PRESIDENTE MUNICIPAL CONSTITUCIONAL DE LA CIUDAD DE OAXACA

CP. FRANCISCO MARTÍNEZ NERI

SINDICO SEGUNDO

LIC. NANCY BELEM MOTA FIGUEROA

SECRETARÍA DE OBRAS PÚBLICAS Y DESARROLLO URBANO

M.ARQ. YVONNE DENISSE ARANDIA VALENCIA

DIRECCIÓN DE CENTRO Y PATRIMONIO HISTÓRICO

M.ARQ. MERCEDES RIZO CHONGO

DIRECTOR RESPONSABLE DE OBRAS

M.ARQ. MERCEDES RIZO CHONGO

PLANO: ESTADO ACTUAL

REALIZÓ: DEPARTAMENTO DE PROYECTOS

UBICACIÓN: OAXACA, CENTRO

N° DE PLANO

1/26

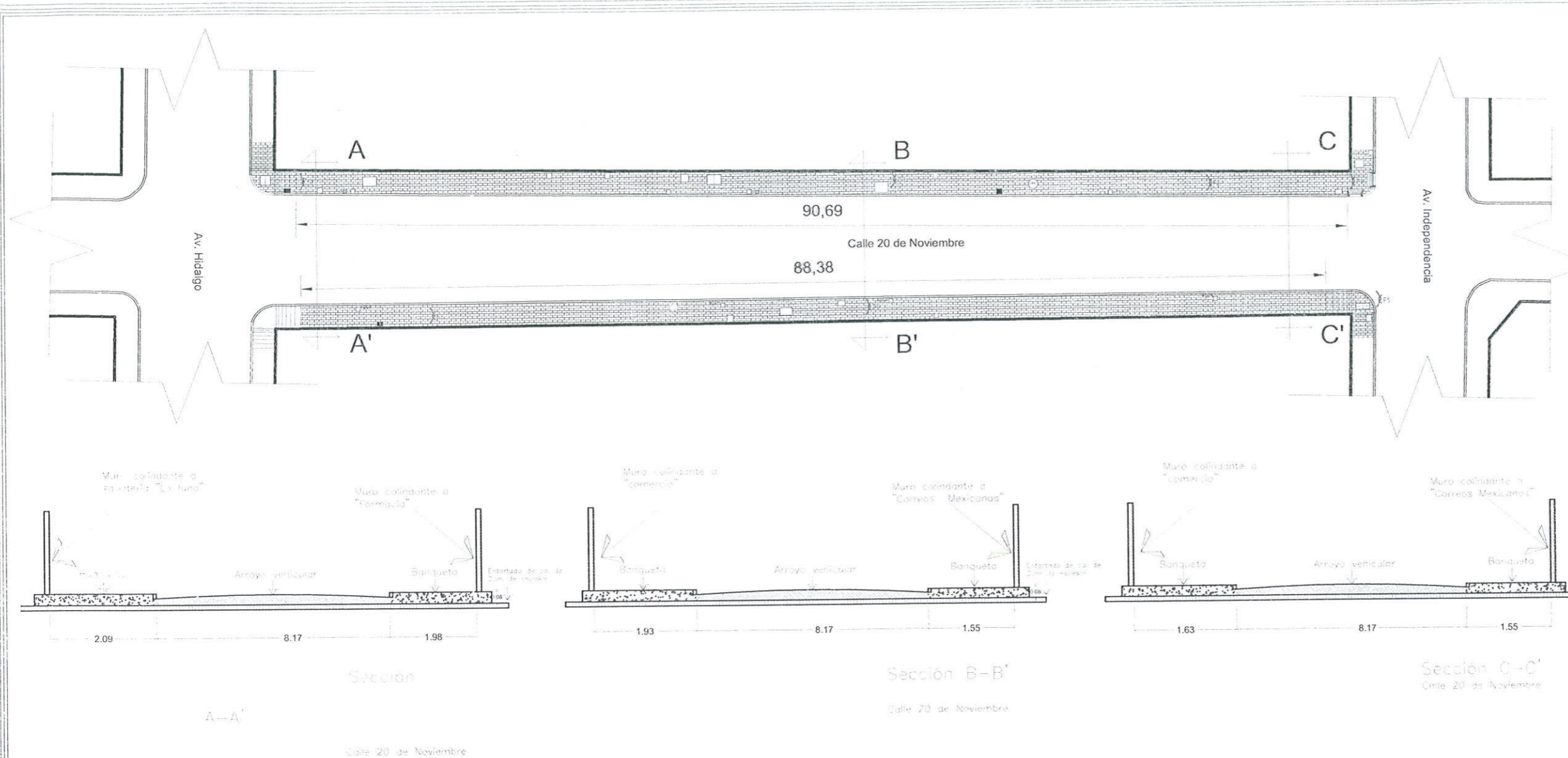
FECHA: FEBRERO 2022

ESC: 1:250

ACOT: MTR.

CLAVE

EA



SIMBOLOGÍA

- | | | | |
|--|---|--|--|
| | Piso de piedra cantera de 60x40x8 cm | | Tapa de registro de concreto con marco y contramarco de angulo 3/4". |
| | Alumbrado publico . | | Caseta para teléfono público |
| | Registro de CFE tapa metálica | | Tapa de registro telefonico de cantera con marco y contramarco de angulo 3/4". |
| | Registro de concreto de 40 x 40 cm. alumbrado publico con marco y contramarco de angulo 3/4". | | Gabinets metalicos de compañía de Telefonos de Mexico |
| | Poste señalética | | Guarnición de concreto con pintura reflejante color amarillo |
| | Tapa de registro de metal | | Fotografía |
| | Tapa en forma de regilla de registro de luz. | | |

REPORTE FOTOGRÁFICO




Foto1. Foto 2. Foto 3. Foto 4.
FOTOGRAFÍA 1-4. Estado actual de banqueta sobre la calle 20 de Noviembre entre las calles Independencia e Hidalgo.



Foto 5. Foto 6. Foto 7.
FOTOGRAFÍA 5-8. Estado actual de banqueta sobre la calle 20 de Noviembre entre las calles Independencia e Hidalgo.



ÁREA DE SELLOS

Manuel...

DIRECCIÓN DEL CENTRO Y PATRIMONIO HISTÓRICO

2022-2024

H. AYUNTAMIENTO CONSTITUCIONAL DEL MUNICIPIO DE OAXACA DE JUÁREZ, OAXACA

PROYECTO:
REHABILITACIÓN DE BANQUETAS Y GUARNICIONES CABECERA MUNICIPAL, CALLE 20 DE NOVIEMBRE TRAMO ENTRE AVENIDA INDEPENDENCIA Y CALLE HIDALGO, CALLE 20 DE NOVIEMBRE TRAMO ENTRE CALLE HIDALGO Y CALLE TRUJANO, CALLE 20 DE NOVIEMBRE TRAMO ENTRE CALLE TRUJANO Y CALLE LAS CASAS, CALLE DE TRUJANO ENTRE CALLE J.P. GARCÍA Y CALLE 20 DE NOVIEMBRE, CALLE MARGARITA MAZA

PRESIDENTE MUNICIPAL CONSTITUCIONAL DE LA CIUDAD DE OAXACA
CP. FRANCISCO MARTÍNEZ NERI

SECRETARÍA DE SEGURIDAD
LIC. NANCY BELEM MOTA FIGUEROA

SECRETARÍA DE OBRAS PÚBLICAS Y DESARROLLO URBANO
M.A.RQ. YVONNE DENISSE ARANDIA VALENCIA

DIRECTORA DE CENTRO Y PATRIMONIO HISTÓRICO
M.A.RQ. MERCEDES RIZO CHONGO

DIRECTOR RESPONSABLE DE OBRAS
M.A.RQ. MERCEDES RIZO CHONGO

PLANO: FABRICAS DE MATERIALES

REALIZÓ: DEPARTAMENTO DE PROYECTOS

UBICACIÓN: OAXACA, CENTRO

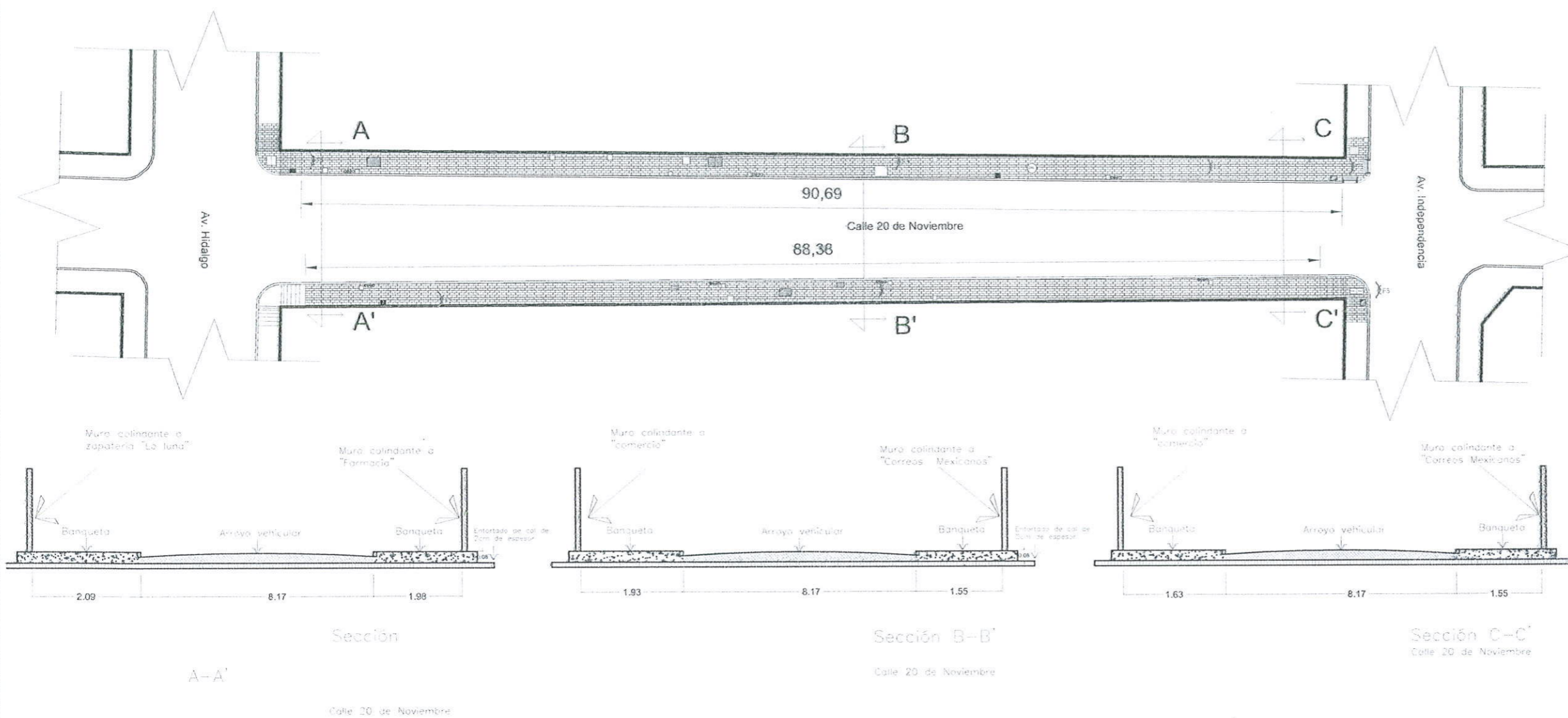
FECHA: FEBRERO 2022

ESQ: 1/250

ADDT: MTR

Nº DE PLANO: 2/26

CLAVE: FB



SIMBOLOGÍA

- Piso de piedra cantera de 60x40x8 cm, asentado y junteado con mortero cal-arena proporción 1:3 sobre entortado de mezcla cal-arena de 2cm de espesor promedio
- Alumbrado público con acabado final en pintura esmalte color negro
- Registro de CFE tapa metálica, acabado aparente.
- Tapa de registro de 40 x 40 cm, elaborada con marco y contra marco metálico y colada con concreto f'c 150 kg/cm2, acabado aparente
- Poste de señalética, elaborado de perfiles metálicos, acabado final con pintura esmalte color gris.
- Tapa metálica de 60 x 80, acabado final con pintura esmalte color gris
- Regilla metálica de 40 x 40 cm, en registro eléctrico, acabado final con pintura esmalte color negro
- Tapa de registro de 60 x 40 cm, elaborada con marco y contra marco metálico y colada con concreto f'c 150 kg/cm2, acabado aparente
- Caseta para teléfono público
- Tapa de registro telefonico de cantera con marco y contramarco de ángulo 3/4".
- Gabinetes metálicos de compañía de Telefonos de Mexico
- Guarnición de concreto con pintura reflejante color amarillo

REPORTE FOTOGRÁFICO



Foto 1. Foto 2. Foto 3. Foto 4.
Piso de piedra cantera de 60x40x8 cm, asentado y junteado con mortero cal-arena proporción 1:3 sobre entortado de mezcla cal-arena de 2cm de espesor promedio





Foto 5. Tapa de registro telefonico de cantera con marco y contramarco de ángulo 3/4".
Foto 6. Tapa de registro de 60 x 40 cm, elaborada con marco y contra marco metálico y colada con concreto f'c 150 kg/cm2, acabado aparente
Foto 7. Caseta para teléfono público



AREA DE SELLOS



DIRECCIÓN DEL CENTRO Y PATRIMONIO HISTÓRICO

2022-2024

H. AYUNTAMIENTO CONSTITUCIONAL DEL MUNICIPIO DE OAXACA DE JUÁREZ, OAXACA

PROYECTO:

REHABILITACIÓN DE BANQUETAS Y GUARNICIONES CABECERA MUNICIPAL, CALLE 29 DE NOVIEMBRE TRAMO ENTRE AVENIDA INDEPENDENCIA Y CALLE HIDALGO, CALLE 29 DE NOVIEMBRE TRAMO ENTRE CALLE HIDALGO Y CALLE TRUJANO, CALLE 29 DE NOVIEMBRE TRAMO ENTRE CALLE TRUJANO Y CALLE LAS CASAS, CALLE DE TRUJANO ENTRE CALLE J.P. GARCÍA Y CALLE 29 DE NOVIEMBRE, CALLE MARGARITA MAZA

PRESENTE MUNICIPAL CONSTITUCIONAL DE LA CIUDAD DE OAXACA

CP. FRANCISCO MARTÍNEZ NERI

SHICCO SEGUNDO

LIC. NANCY BELEM MOTA FIGUEROA

SECRETARÍA DE OBRAS PÚBLICAS Y DESARROLLO URBANO

M.A.R.Q. YVONNE DENISSE ARANDIA VALENCIA

DIRECTORA DE CENTRO Y PATRIMONIO HISTÓRICO

M.A.R.Q. MERCEDES RIZO CHONGO

DIRECTOR RESPONSABLE DE OBRAS

M.A.R.Q. MERCEDES RIZO CHONGO

PLANO: DETERIOROS

REALIZÓ: DEPARTAMENTO DE PROYECTOS

UBICACIÓN: OAXACA, CENTRO

N° DE PLANO

3/26

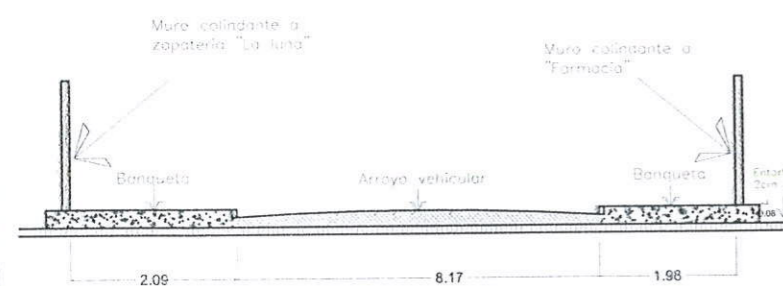
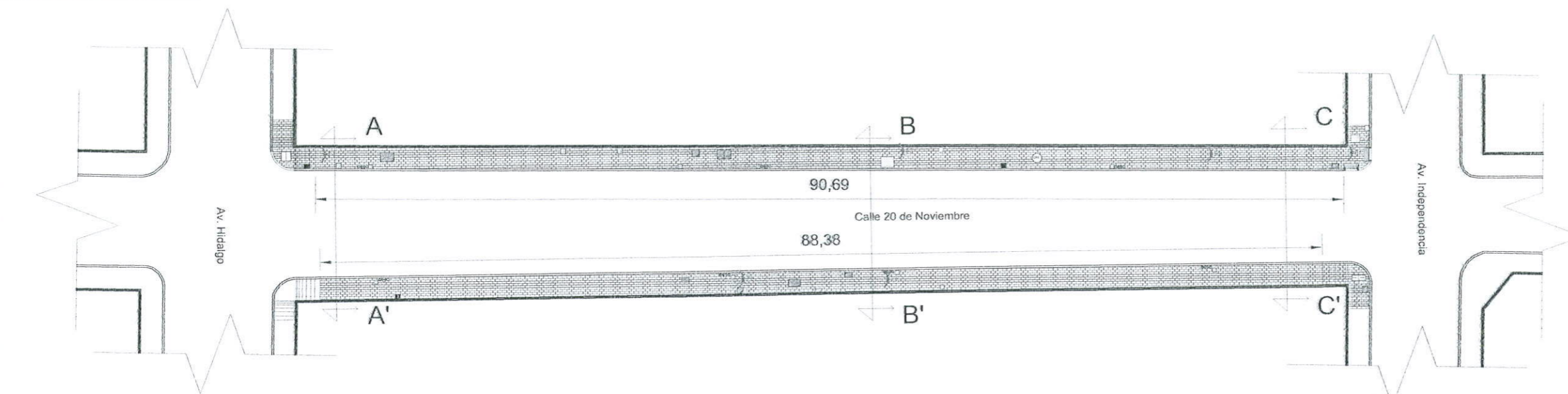
FECHA: FEBRERO 2022

ESG: 1:250

ACOT: MTR


CLAVE

DT




Sección A-A'

Calle 20 de Noviembre



Sección B-B'

Calle 20 de Noviembre



Sección C-C'

Calle 20 de Noviembre

SIMBOLOGÍA



Fracturas y agrietamientos en banquetas de piedra cantera de 60x40x8cm provocadas por sismo, interperismo y asentamientos del terreno.



Agrietamientos en tapas de registro de 60 x 40 cm, provocados por sismo, y falta de mantenimiento.



Agrietamientos en tapas de registro de 40 x 40 cm, provocados por sismo, y falta de mantenimiento.



Gabinets metálicos en mal estado de la compañía de Telefonos de Mexico, provocado por interperismo, incuria humana y falta de mantenimiento



Tapa en forma de regilla de registro de luz en mal estado, provocado por interperismo, incuria humana y falta de mantenimiento

REPORTE FOTOGRÁFICO




Foto 1. Foto 2. Foto 3. Foto 4.
Fracturas y agrietamientos en banquetas de piedra cantera de 60x40x8cm provocadas por sismo, interperismo y asentamientos del terreno.




Foto 5.
Agrietamientos en tapas de registro de 60 x 40 cm, provocados por sismo, y falta de mantenimiento.



Foto 6.
Agrietamientos en tapas de registro de 40 x 40 cm, provocados por sismo, y falta de mantenimiento.



AREA DE SELLOS



DIRECCIÓN DEL CENTRO Y PATRIMONIO HISTÓRICO

2022-2024

H. AYUNTAMIENTO CONSTITUCIONAL DEL MUNICIPIO DE OAXACA DE JUÁREZ, OAXACA

PROYECTO: REHABILITACIÓN DE BANQUETAS Y GUARNICIONES CABEGERA MUNICIPAL, CALLE 20 DE NOVIEMBRE TRAMO ENTRE AVENIDA INDEPENDENCIA Y CALLE HIDALGO, CALLE 20 DE NOVIEMBRE TRAMO ENTRE CALLE HIDALGO Y CALLE TRUJANO, CALLE 20 DE NOVIEMBRE TRAMO ENTRE CALLE TRUJANO Y CALLE LAS CASAS, CALLE DE TRUJANO ENTRE CALLE J.P. GARCÍA Y CALLE 20 DE NOVIEMBRE, CALLE MARGARITA MAZA

PRESIDENTE MUNICIPAL CONSTITUCIONAL DE LA CIUDAD DE OAXACA
CP. FRANCISCO MARTÍNEZ NERI

SINDICO SEGUROS
LIC. NANCY BELEM MOTA FIGUEROA
SECRETARÍA DE OBRAS PÚBLICAS Y DESARROLLO URBANO

M.ARG. YVONNE DENISSE ARANDIA VALENCIA
DIRECCIÓN DEL CENTRO Y PATRIMONIO HISTÓRICO

M.ARG. MERCEDES RIZO CHONGO
DIRECTOR RESPONSABLE DE OBRAS

M.ARG. MERCEDES RIZO CHONGO
ALCALDE

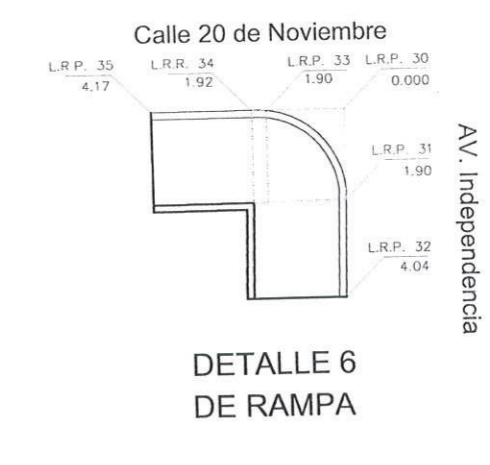
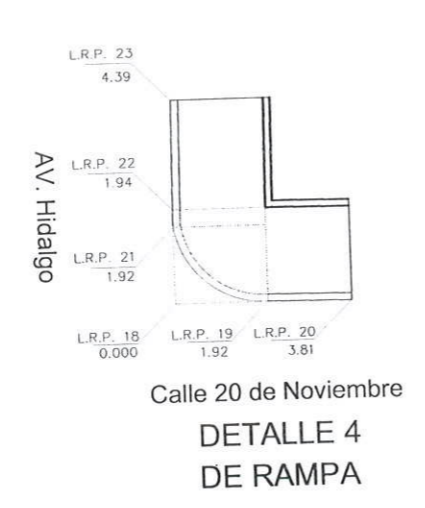
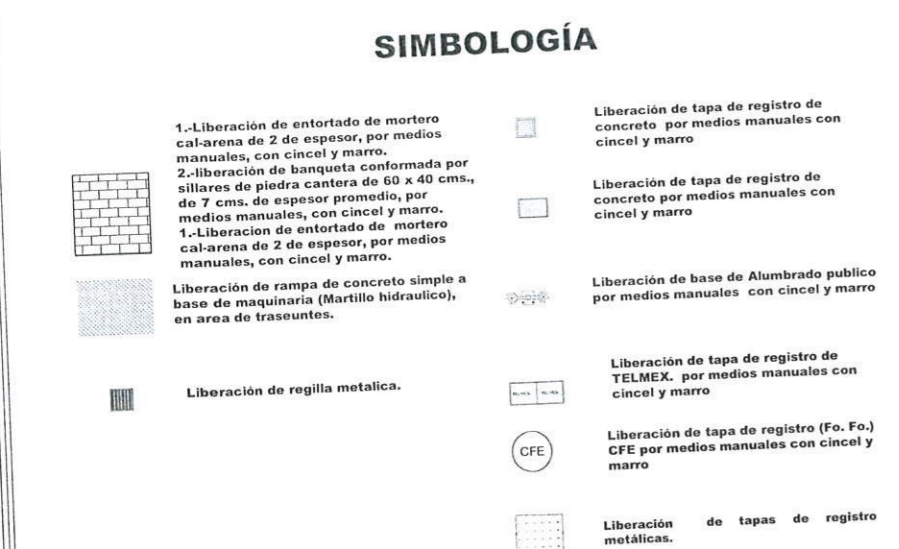
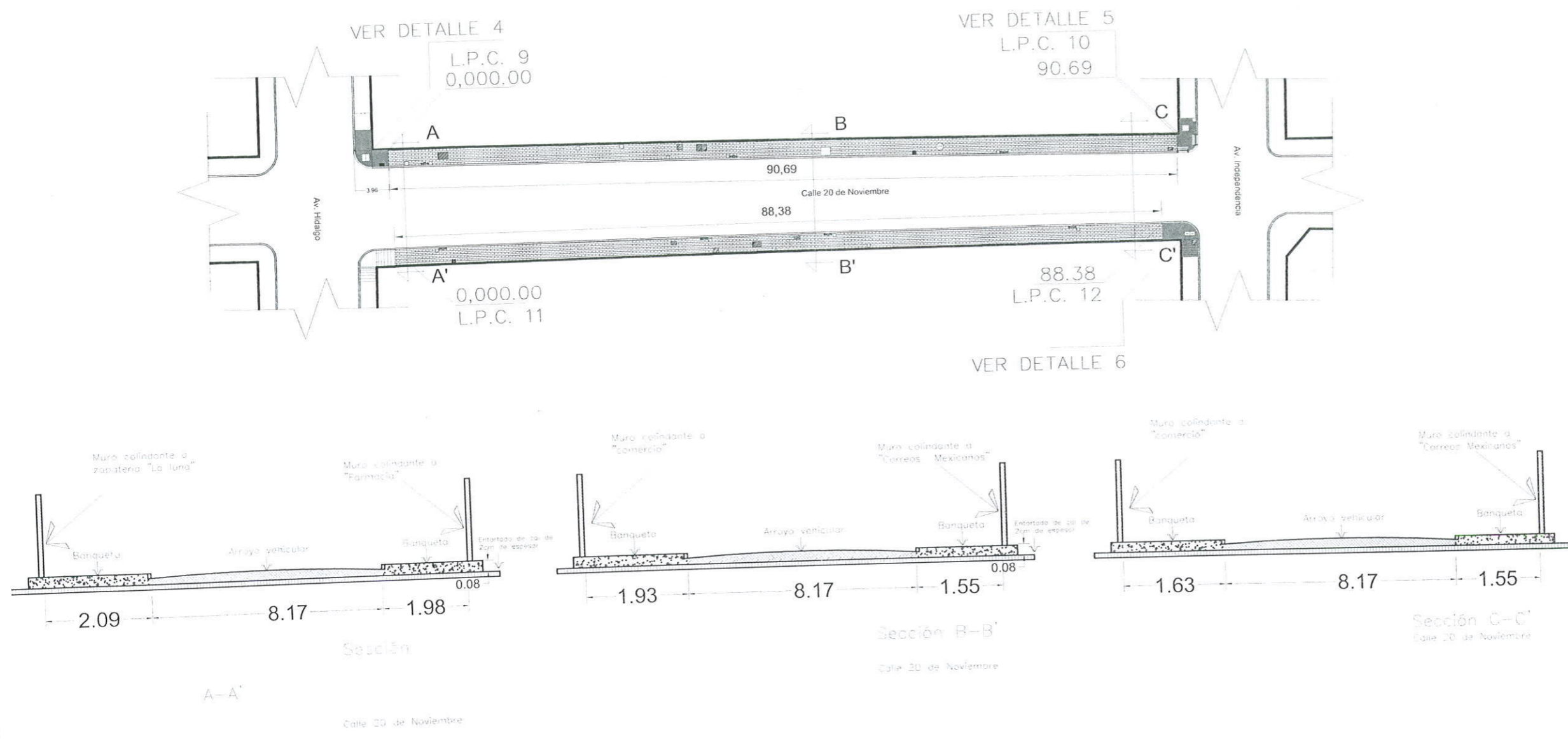
PLANO: **LIBERACIONES.**

REALIZÓ: DEPARTAMENTO DE PROYECTOS

UBICACIÓN: OAXACA, CENTRO
N° DE PLANO: **4/26**


FECHA: FEBRERO 2022
CLAVE: **LB**

ESC: 1:250
ACOT: MTR





AREA DE SELLOS



DIRECCIÓN DEL CENTRO Y PATRIMONIO HISTÓRICO

2022-2024

H. AYUNTAMIENTO CONSTITUCIONAL DEL MUNICIPIO DE OAXACA DE JUÁREZ, OAXACA

PROYECTO:

REHABILITACIÓN DE BANQUETAS Y GUARNICIONES CARECERA MUNICIPAL, CALLE 20 DE NOVIEMBRE TRAMO ENTRE AVENIDA INDEPENDENCIA Y CALLE HIDALGO, CALLE 20 DE NOVIEMBRE TRAMO ENTRE CALLE HIDALGO Y CALLE TRUJANO, CALLE 20 DE NOVIEMBRE TRAMO ENTRE CALLE TRUJANO Y CALLE LAS CASAS, CALLE DE TRUJANO ENTRE CALLE J.P. GARCÍA Y CALLE 20 DE NOVIEMBRE, CALLE MARGARITA MAZA

PRESIDENTE MUNICIPAL CONSTITUCIONAL DE LA CIUDAD DE OAXACA

CP. FRANCISCO MARTÍNEZ NERI

SECRETARÍA DE OBRAS PÚBLICAS Y DESARROLLO URBANO

M.ARQ. YVONNE DENISSE ARANDÍA VALENCIA

DIRECTORA DE CENTRO Y PATRIMONIO HISTÓRICO

M.ARQ. MERCEDES RIZO CHONGO

DIRECTOR RESPONSABLE DE OBRA

M.ARQ. MERCEDES RIZO CHONGO

PLANO: INTEGRACIONES

REALIZÓ: DEPARTAMENTO DE PROYECTOS

UBICACIÓN: OAXACA, CENTRO

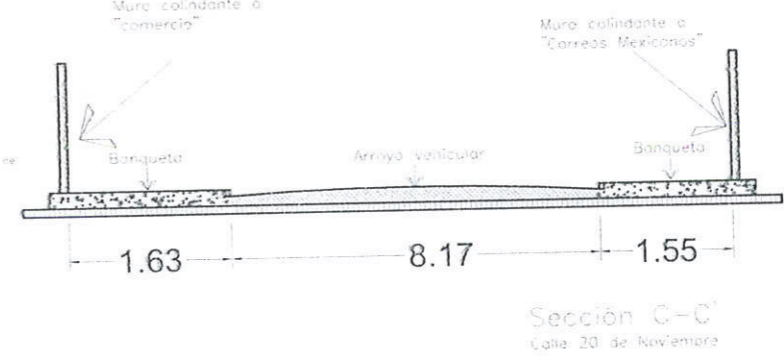

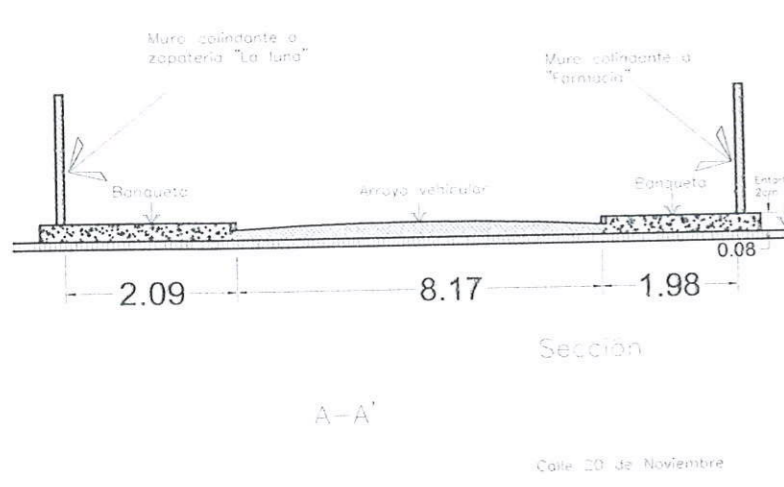
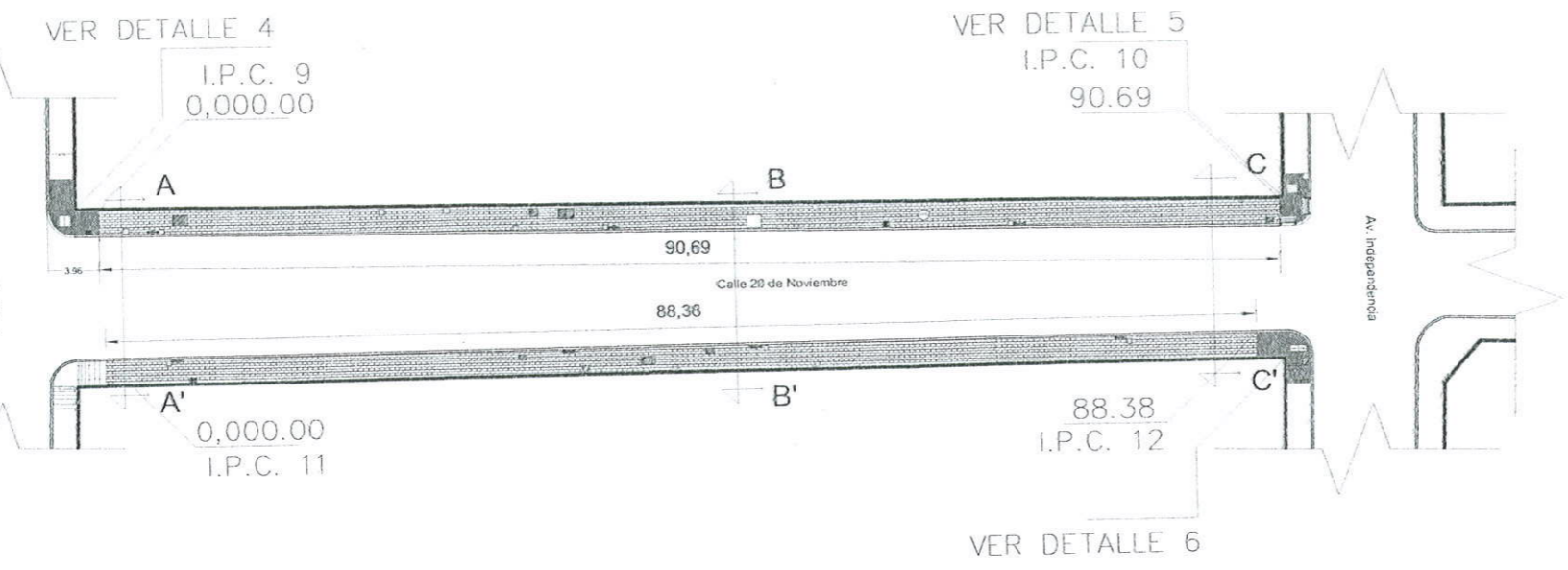
FECHA: FEBRERO 2022

ESC: 1:250

ACOT: MTR

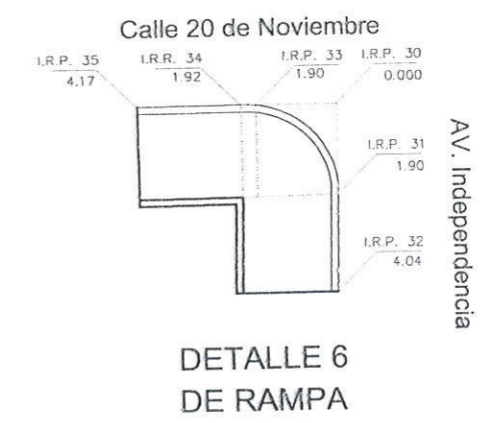
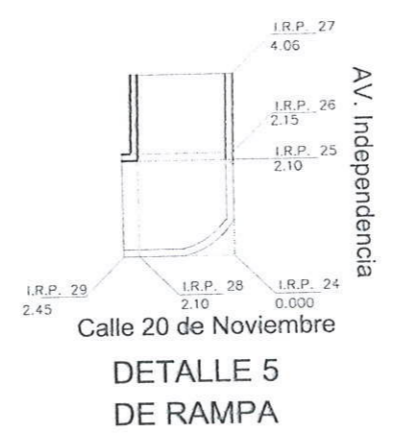
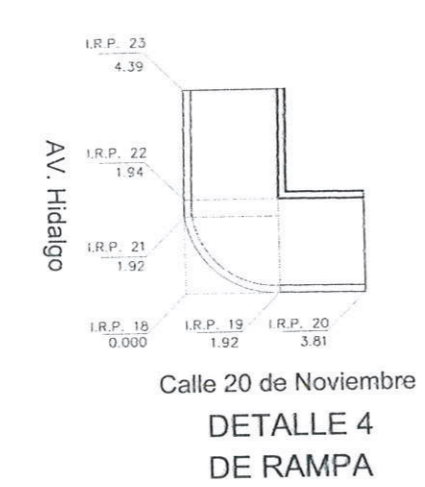
Nº DE PLANO
5/26

CLAVE
INT



SIMBOLOGÍA

- INTEGRACIÓN DE BANQUETA DE 10 CMS. DE ESP. DE CONCRETO FC-200 ARMADO HECHO CON REVELADORA CON CEMENTO PORTLAND PUZOLANICO DE ALTA RESISTENCIA INICIAL (CP-300), ACABADO ESTAMPADO TIPO SILLARES DE 60 X 40 CMAL. JUNTAS DE SILTACION A BASE DE CARTON ASFALTICO DE 3 MM DE ESP. ESPACIAS A 2.50 ML.
- INTEGRACIÓN DE BANQUETA DE 10 CMS. DE ESP. DE CONCRETO ARMADO EN REGISTRO, 40X40 - 60X60 - 80X80 CMAL. ELABORADA CON ANGULO ESTRUCTURAL DE 2" X 1 1/4", DE 3 CMS. DE ESPESOR PROMEDIO DE LA TAPA, CONCRETO ELABORADO EN OBRA FC-200 ARMADO, ELABORACIÓN DE PARRILLA CON VARILLA DEL # 3 O 15 CMS. EN AMBOS SENTIDOS
- INTEGRACIÓN DE RAMPA PARA ACCESO A PERSONAS CON CAPACIDADES DIFERENTES EN ESCUINA FORMANDO UNA PENDIENTE MÁXIMA DE 8% Y MÍNIMA DE 5%, CON SILLARES DE CANTERA DE 60 X 40 CMAL. Y 8 CMS. DE ESPESOR PROMEDIO, TRATAMIENTO EN SUPERFICIE EXPUESTA CON TALLADAS MARTELINADO A 45° CON RESPECTO A LAS ARISTAS DE LA PIEZA, INC. ASENTADO DE LAS PIEZAS Y JUNTO DE MORTERO CAL-ARENA CERAMIA PROP. 1:1:0 + 10% DE CEMENTO DE VOLUMEN DE CAL.
- INTEGRACIÓN DE TAPA DE CONCRETO ARMADO EN REGISTRO, DE 40 X 40 CMAL. ELABORADA CON ANGULO ESTRUCTURAL DE 2" X 1 1/4", DE 8 CMS. DE ESPESOR PROMEDIO DE LA TAPA, CONCRETO ELABORADO EN OBRA FC-200 ARMADO, ELABORACIÓN DE PARRILLA CON VARILLA DEL # 3 O 15 CMS.





Oaxaca de Juárez
Patrimonio cultural de la humanidad
2022 - 2024



OAXACA
CIUDAD PATRIMONIO
DE LA HUMANIDAD



AREA DE SELLOS

Manuel G.

DIRECCIÓN DEL CENTRO Y
PATRIMONIO HISTÓRICO

2022-2024

H. AYUNTAMIENTO CONSTITUCIONAL DEL MUNICIPIO DE OAXACA
DE JUÁREZ, OAXACA

PROYECTO:
REHABILITACIÓN DE BANQUETAS Y GUARNICIONES CABECERA MUNICIPAL, CALLE
20 DE NOVIEMBRE TRAMO ENTRE AVENIDA INDEPENDENCIA Y CALLE HIDALGO,
CALLE 20 DE NOVIEMBRE TRAMO ENTRE CALLE HIDALGO Y CALLE TRUJANO,
CALLE 20 DE NOVIEMBRE TRAMO ENTRE CALLE TRUJANO Y CALLE LAS CÁRCAS,
CALLE DE TRUJANO ENTRE CALLE J.P. GARCÍA Y CALLE 20 DE NOVIEMBRE, CALLE
MARGARITA NAZA

PRESIDENTE MUNICIPAL CONSTITUCIONAL DE LA CIUDAD DE OAXACA

CP. FRANCISCO MARTÍNEZ NERI.

ENDECA PRIMERA

LIC. NANCY BELEM MOTA FIGUEROA.

SECRETARÍA DE OBRAS PÚBLICAS Y DESARROLLO URBANO

M. ARG. YVONNE DENISSE ARANDIA VALENCIA.

DIRECTORA DE CENTRO Y PATRIMONIO HISTÓRICO

M. ARG. MERCEDES RIZO CHONSO.

DIRECTOR RESPONSABLE DE OBRA

M. ARG. MERCEDES RIZO CHONSO
CEDULA: A-0308-A

PLANO: ESTADO ACTUAL.

REALIZÓ: DEPARTAMENTO DE PROYECTOS.

UBICACIÓN: OAXACA, CENTRO.

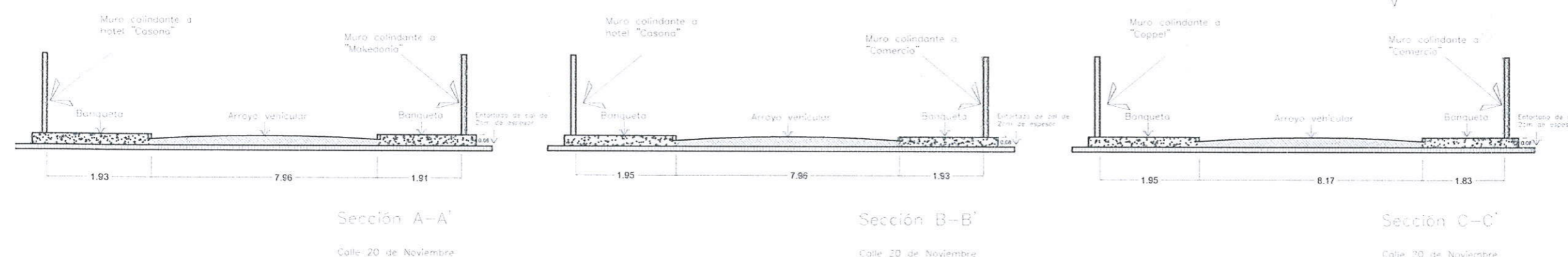
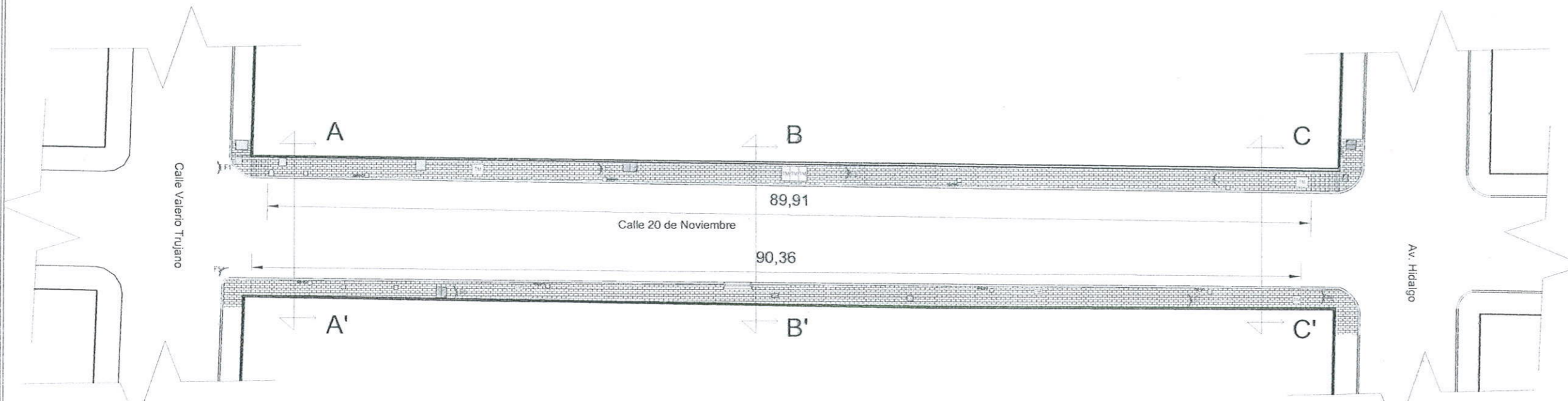
N° DE PLANO
6/26

FECHA: FEBRERO 2022

ESG: 1:250

ACOT: MTR


CLAVE
EA



SIMBOLOGÍA

- Piso de piedra cantera de 60x40x8 cm.
- Alumbrado público.
- Rampa de acceso.
- Registro de concreto de 40 x 40 cm. Alumbrado público con marco y contramarco de ángulo 1/4".
- Tapa de registro de metal.
- Tapas de registro de concreto con marco y contramarco de ángulo 1/4".
- Registro de Comisión Nacional de Agua.
- Fotografía.
- Guarnición de concreto con pintura reflejante color amarillo.

REPORTE FOTOGRÁFICO



FOTOGRAFÍA 1-4 . ESTADO ACTUAL DE BANQUETA SOBRE LA CALLE 20 DE NOVIEMBRE ESQUINA CON HIDALGO.

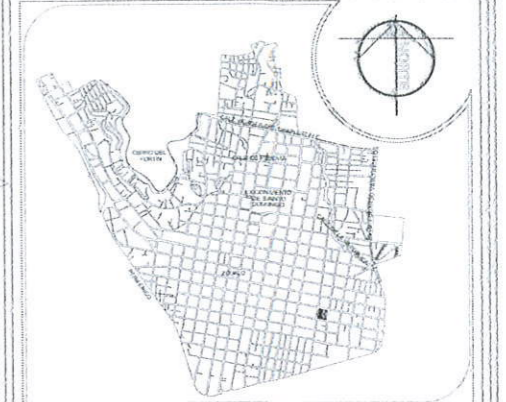
FOTOGRAFÍA 5-8 . ESTADO ACTUAL DE BANQUETA SOBRE LA CALLE 20 DE NOVIEMBRE ESQUINA CON HIDALGO.



Oaxaca de Juárez
Patrimonio cultural de la humanidad
2022 - 2024



OAXACA
CIUDAD PATRIMONIO
DE LA HUMANIDAD



AREA DE SELLOS



DIRECCIÓN DEL CENTRO Y
PATRIMONIO HISTÓRICO

2022-2024

H. AYUNTAMIENTO CONSTITUCIONAL DEL MUNICIPIO DE OAXACA
DE JUÁREZ, OAXACA

PROYECTO:
REHABILITACIÓN DE BANQUETAS Y GUARNICIONES CABECERA MUNICIPAL, CALLE
20 DE NOVIEMBRE TRAMO ENTRE AVENIDA INDEPENDENCIA Y CALLE HIDALGO,
CALLE 20 DE NOVIEMBRE TRAMO ENTRE CALLE HIDALGO Y CALLE TRUJANO,
CALLE 20 DE NOVIEMBRE TRAMO ENTRE CALLE TRUJANO Y CALLE LAS CASAS,
CALLE DE TRUJANO ENTRE CALLE J.P. GARCÍA Y CALLE 20 DE NOVIEMBRE, CALLE
MARGARITA MAZA

PRESIDENTE MUNICIPAL CONSTITUCIONAL DE LA CIUDAD DE OAXACA

CP. FRANCISCO MARTÍNEZ NERI.

SINDICA MUNICIPAL

LIC. NANCY BELEM MOTA FIGUEROA.

SECRETARIA DE OBRAS PÚBLICAS Y DESARROLLO URBANO.

M.A.R.Q. YVONNE DENISSE ARANDIA VALENCIA.

DIRECTORA DE CENTRO Y PATRIMONIO HISTÓRICO.

M.A.R.Q. MERCEDES RIZO CHONGO.

DIRECTOR RESPONSABLE DE OBRAS

M.A.R.Q. MERCEDES RIZO CHONGO
CEDULA: A-538 A

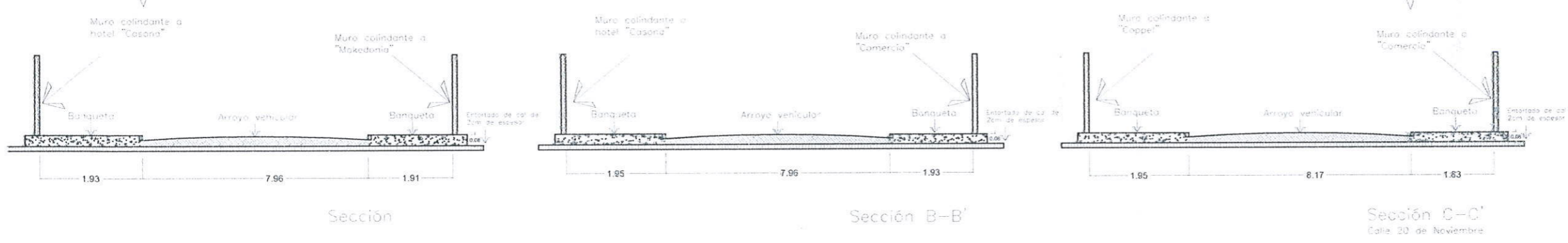
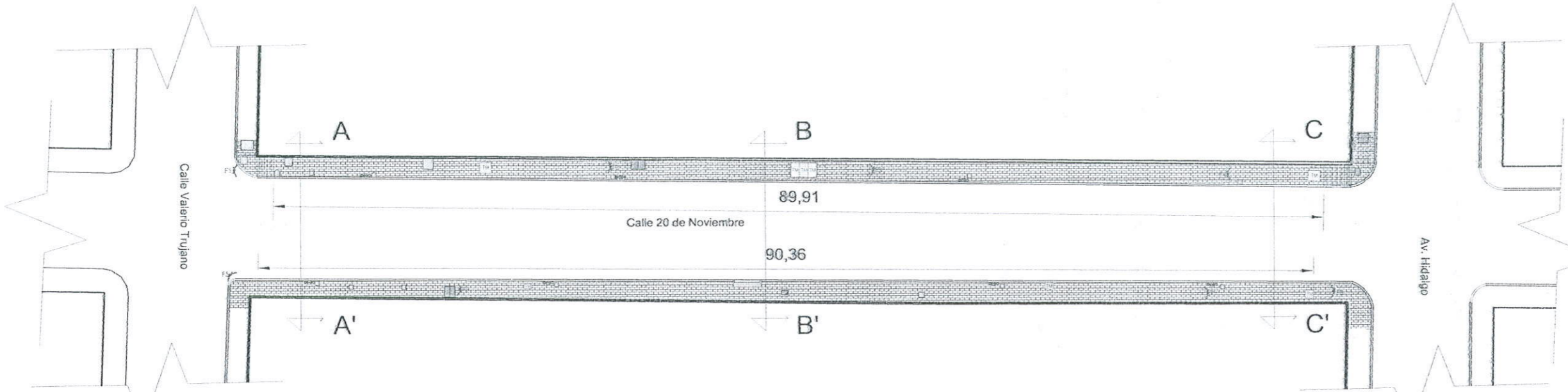
PLANO: FABRICAS DE MATERIALES.

REALIZÓ: DEPARTAMENTO DE PROYECTOS.

UBICACIÓN: OAXACA, CENTRO. N° DE PLANO: 7/26

FECHA: FEBRERO 2022. CLAVE: FB

ESB: 1:250. ACOT: MTR.



SIMBOLOGÍA

- Piso de piedra cantera de 60x40x8 cm, asentado y juntado con mortero cal-arena proporción 1:3 sobre entortado de mezcla cal-arena de 2cm de espesor promedio.
- Alumbrado publico con acabado final en pintura esmalte color negro.
- Rampa de acceso de baldosa de piedra cantera de 60 x 40 x 8 cm, asentado y juntado con mortero cal-arena proporción 1:3 sobre entortado de mezcla cal-arena de 2cm de espesor promedio.
- Tapa de registro de 40 x 40 cm, elaborada con marco y contra marco metálico y colada con concreto f'c 150 kg/cm2, acabado aparente.
- Tapa metálica de 60 x 40, acabado final con pintura esmalte color gris.
- Tapa de registro de 60 x 40 cm, elaborada con marco y contra marco metálico y colada con concreto f'c 150 kg/cm2, acabado aparente.
- Guarnición de concreto con pintura reflejante color amarillo.
- Tapa de registro de Comisión Nacional de Agua de 47x59 cm, de metal con un acabado final con pintura esmalte color gris.

REPORTE FOTOGRÁFICO

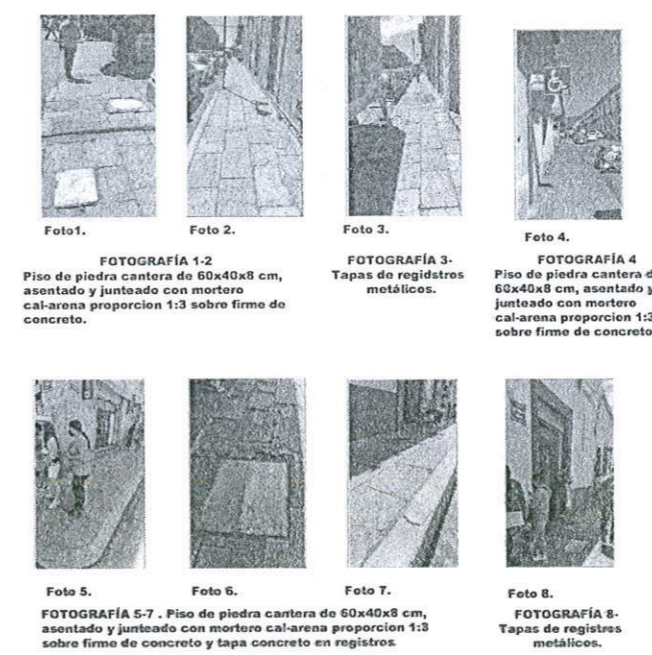


Foto 1. FOTOGRAFÍA 1-2 Piso de piedra cantera de 60x40x8 cm, asentado y juntado con mortero cal-arena proporción 1:3 sobre firme de concreto.

Foto 2. FOTOGRAFÍA 3- Tapas de registros metálicos.

Foto 3. FOTOGRAFÍA 4 Piso de piedra cantera de 60x40x8 cm, asentado y juntado con mortero cal-arena proporción 1:3 sobre firme de concreto.

Foto 4. FOTOGRAFÍA 5-7 . Piso de piedra cantera de 60x40x8 cm, asentado y juntado con mortero cal-arena proporción 1:3 sobre firme de concreto y tapa concreto en registros.

Foto 5. FOTOGRAFÍA 8- Tapas de registros metálicos.

Foto 6.

Foto 7.

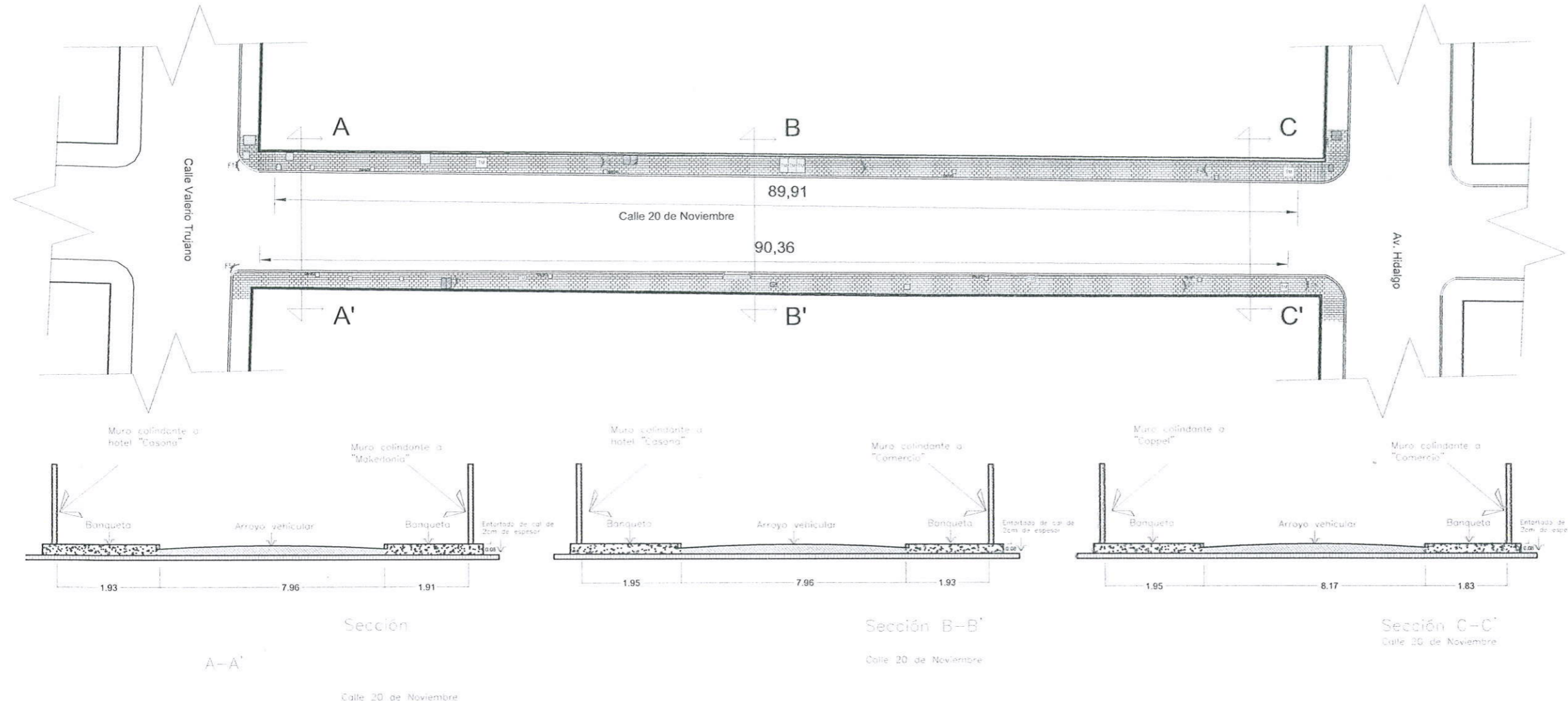
Foto 8.



Oaxaca de Juárez
Patrimonio cultural de la humanidad
2022 - 2024



OAXACA
CIUDAD PATRIMONIO
DE LA HUMANIDAD



SIMBOLOGÍA

- Fracturas y agrietamientos en banquetas de piedra cantera de 60x40x8cm provocadas por sismo, interperismo y asentamientos del terreno.
- Agrietamientos en tapas de registro de 60 x 40 cm, provocados por sismo, y falta de mantenimiento.
- Fracturas y agrietamientos en rampa de acceso de piedra cantera de 60x40x8cm provocadas por sismo, interperismo y asentamientos del terreno.
- Agrietamientos en tapas de registro de 40 x 40 cm, provocados por sismo, y falta de mantenimiento.

REPORTE FOTOGRÁFICO

- Foto 1. Fracturas y agrietamientos en banquetas de piedra cantera de 60x40x8cm provocadas por sismo, interperismo y asentamientos del terreno.
- Foto 2.
- Foto 3.
- Foto 4.
- Foto 5.
- Foto 6.
- Foto 7.
- Foto 8.

AREA DE SELLOS

(Signature)

DIRECCIÓN DEL CENTRO Y PATRIMONIO HISTÓRICO

2022-2024

H. AYUNTAMIENTO CONSTITUCIONAL DEL MUNICIPIO DE OAXACA DE JUÁREZ, OAXACA

PROYECTO: REHABILITACIÓN DE BANQUETAS Y GUARNICIONES CABECERA MUNICIPAL, CALLE 20 DE NOVIEMBRE TRAMO ENTRE AVENIDA INDEPENDENCIA Y CALLE HIDALGO, CALLE 20 DE NOVIEMBRE TRAMO ENTRE CALLE HIDALGO Y CALLE TRUJANO, CALLE 20 DE NOVIEMBRE TRAMO ENTRE CALLE TRUJANO Y CALLE LAS CASAS, CALLE DE TRUJANO ENTRE CALLE J.P. GARCÍA Y CALLE 20 DE NOVIEMBRE, CALLE MARGARITA MAZA

PRESIDENTE MUNICIPAL CONSTITUCIONAL DE LA CIUDAD DE OAXACA
CP. FRANCISCO MARTÍNEZ NERI.

INDICA PRIMERA
LIC. NANCY BELEM MOTA FIGUEROA.

SECRETARÍA DE OBRAS PÚBLICAS Y DESARROLLO URBANO
M.ARQ. YVONNE DENISSE ARANDIA VALENCIA.

DIRECCIÓN DE CENTRO Y PATRIMONIO HISTÓRICO
M.ARQ. MERCEDES RIZO CHONGO.

DIRECTOR RESPONSABLE DE OBT.
M.ARQ. MERCEDES RIZO CHONGO
C.E.U.A. A.1938-A.

PLANO: DETERIOROS.

REALIZÓ: DEPARTAMENTO DE PROYECTOS

UBICACIÓN: OAXACA, CENTRO. N° DE PLANO: 8/26

FECHA: FEBRERO 2022. CLAVE: DT

ESC: 1:250. ACOT: MTR.



Oaxaca de Juárez
Patrimonio cultural de la humanidad
2022 - 2024



OAXACA
CIUDAD PATRIMONIO
DE LA HUMANIDAD



AREA DE SELLOS



DIRECCIÓN DEL CENTRO Y
PATRIMONIO HISTÓRICO

2022-2024

H. AYUNTAMIENTO CONSTITUCIONAL DEL MUNICIPIO DE OAXACA
DE JUÁREZ, OAXACA

PROYECTO: REHABILITACIÓN DE BANQUETAS Y GUARNICIONES CABECERA MUNICIPAL, CALLE 20 DE NOVIEMBRE TRAMO ENTRE AVENIDA INDEPENDENCIA Y CALLE HIDALGO, CALLE 20 DE NOVIEMBRE TRAMO ENTRE CALLE HIDALGO Y CALLE TRUJANO, CALLE 20 DE NOVIEMBRE TRAMO ENTRE CALLE TRUJANO Y CALLE LAS CASAS, CALLE DE TRUJANO ENTRE CALLE J. P. GARCÍA Y CALLE 20 DE NOVIEMBRE, CALLE MARGARITA MAZA.

PRESIDENTE MUNICIPAL CONSTITUCIONAL DE LA CIUDAD DE OAXACA
CP. FRANCISCO MARTÍNEZ NERI
SECRETARÍA DE OBRAS PÚBLICAS Y DESARROLLO URBANO
M.ARQ. YVONNE DENISSE ARANDIA VALENCIA
DIRECTORA DEL CENTRO Y PATRIMONIO HISTÓRICO
M.ARQ. MERCEDES RIZO CHONGO
DIRECTOR RESPONSABLE DE OBRAS
M.ARQ. MERCEDES RIZO CHONGO

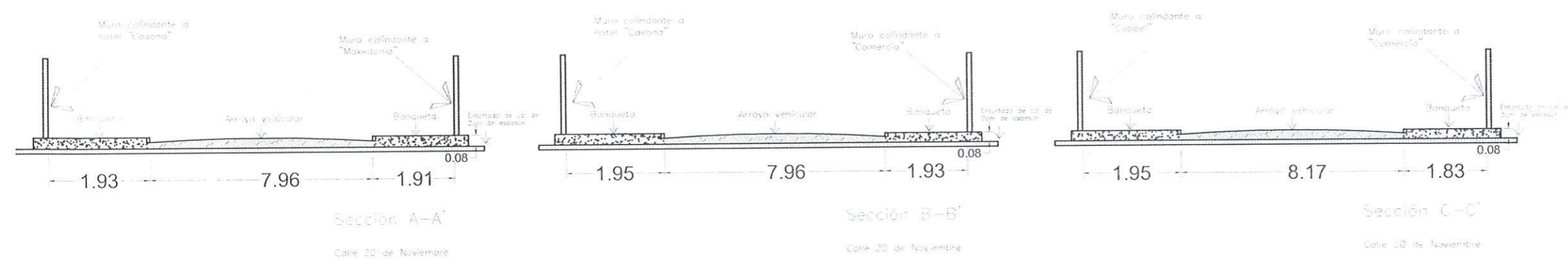
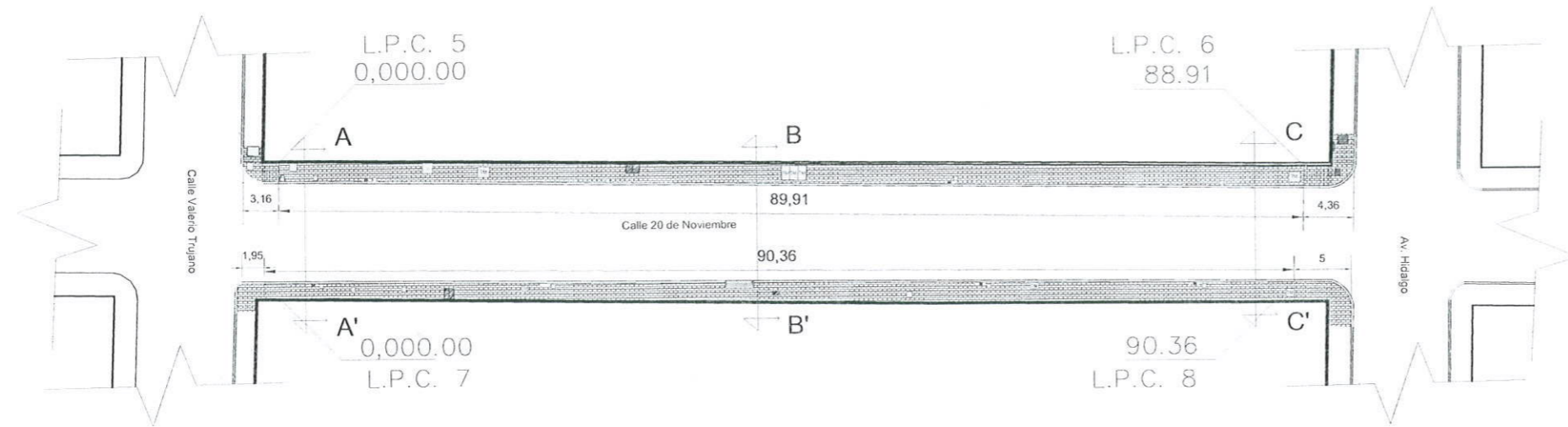
PLANO: LIBERACIONES.

REALIZÓ: DEPARTAMENTO DE PROYECTOS

UBICACIÓN: OAXACA, CENTRO N° DE PLANO: 9/26

FECHA: FEBRERO 2022

ESC: 1:250 ACOT: MTR CLAVE: LB



SIMBOLOGÍA

- 1.-Liberación de entestado de mortero cal-arena de 2 de espesor, por medios manuales, con cincel y marro.
- 2.-Liberación de banquetta conformada por sillares de piedra cantera de 60 x 40 cms., de 7 cms. de espesor promedio, por medios manuales, con cincel y marro.
- 1.-Liberación de entestado de mortero cal-arena de 2 de espesor, por medios manuales, con cincel y marro.
- Liberación de base de Alumbrado publico por medios manuales con cincel y marro
- Liberación de tapa de registro de concreto por medios manuales con cincel y marro.
- Liberación de tapas de registro metálicas.
- Retiro de poste y luminaria tipo colonial por medios manuales.
- Liberación de tapa de Fo. Fo.
- Liberación de tapa de registro de concreto por medios manuales con cincel y marro.
- Liberación de tapas de registro metálicas.




Oaxaca de Juárez
Patrimonio cultural de la humanidad
2022 - 2024



OAXACA
CIUDAD PATRIMONIO
DE LA HUMANIDAD



AREA DE SELLOS



DIRECCIÓN DEL CENTRO Y
PATRIMONIO HISTÓRICO

2022-2024

H. AYUNTAMIENTO CONSTITUCIONAL DEL MUNICIPIO DE OAXACA
DE JUÁREZ, OAXACA

PROYECTO:

REHABILITACIÓN DE BANQUETAS Y GUARNICIONES CABECERA MUNICIPAL, CALLE 20 DE NOVIEMBRE TRAMO ENTRE AVENIDA INDEPENDENCIA Y CALLE HIDALGO, CALLE 20 DE NOVIEMBRE TRAMO ENTRE CALLE HIDALGO Y CALLE TRUJANO, CALLE 20 DE NOVIEMBRE TRAMO ENTRE CALLE TRUJANO Y CALLE LAS CASAS, CALLE DE TRUJANO ENTRE CALLE J.P. GARCÍA Y CALLE 20 DE NOVIEMBRE, CALLE MARGARITA MAZA

PRESIDENTE MUNICIPAL CONSTITUCIONAL DE LA CIUDAD DE OAXACA

CP. FRANCISCO MARTÍNEZ NERI

SÍNDICO SEGUNDO

LIC. NANCY BELEM MOTA FIGUEROA

SECRETARÍA DE OBRAS PÚBLICAS Y DESARROLLO URBANO

M.ARQ. YVONNE DENISSE ARANDIA VALENCIA

DIRECTORA DE CENTRO Y PATRIMONIO HISTÓRICO

M.ARQ. MERCEDES RIZO CHONGO

DIRECTOR RESPONSABLE DE OBRA

M.ARQ. MERCEDES RIZO CHONGO

PLANO: INTEGRACIONES.

REALIZÓ: DEPARTAMENTO DE PROYECTOS

UBICACIÓN: OAXACA, CENTRO





Nº DE PLANO
10/26

FECHA: FEBRERO 2022

ESC: 1:250

ACOT: MTR

CLAVE
INT



SIMBOLOGÍA



INTEGRACIÓN DE BANQUETA DE 10 CMS. DE ESP. DE CONCRETO F-2000, K10CM3, HECHO CON REVOLVEDORA CON CEMENTO PORTLAND PUZZOLANICO DE ALTA RESISTENCIA INICIAL (CP710R), ACABADO ESTAMPADO TIPO BILARES DE 60 X 40 CMS. JUNTAS DE DILATACIÓN A BASE DE CARTÓN ASFÁLTICO DE 3 MM DE ESP. ESPACIADAS @ 2.50 ML.



INTEGRACIÓN DE TAPA DE CONCRETO ARMADO EN REGISTRO, 48X48 - 68X48 - 88X50 - 88X40 CMS., ELABORADA CON ANGULO ESTRUCTURAL DE 2" X 1 1/2", DE 8 CMS. DE ESPESOR PROMEDIO DE LA TAPA, CONCRETO ELABORADO EN OBRA F'c= 200 Kg/cm2, ELABORACIÓN DE PARRILLA CON VARILLA DEL # 3 @ 15 CMS. EN AMBOS SENTIDOS



INTEGRACIÓN DE TAPA DE CONCRETO ARMADO EN REGISTRO, DE 40 X 40 CMS., ELABORADA CON ANGULO ESTRUCTURAL DE 2" X 1 1/2", DE 8 CMS. DE ESPESOR PROMEDIO DE LA TAPA, CONCRETO ELABORADO EN OBRA F'c= 200 Kg/cm2, ELABORACIÓN DE PARRILLA CON VARILLA DEL # 3 @ 15 CMS.




Oaxaca de Juárez
Patrimonio cultural de la humanidad
2022 - 2024



OAXACA
CIUDAD PATRIMONIO
DE LA HUMANIDAD



AREA DE SELLOS



DIRECCIÓN DEL CENTRO Y
PATRIMONIO HISTÓRICO

2022-2024

H. AYUNTAMIENTO CONSTITUCIONAL DEL MUNICIPIO DE OAXACA
DE JUÁREZ, OAXACA

PROYECTO:
REHABILITACIÓN DE BANQUETAS Y GUARNICIONES CABECERA MUNICIPAL, CALLE
20 DE NOVIEMBRE TRAMO ENTRE AVENIDA INDEPENDENCIA Y CALLE HIDALGO,
CALLE 20 DE NOVIEMBRE TRAMO ENTRE CALLE HIDALGO Y CALLE TRUJANO,
CALLE 20 DE NOVIEMBRE TRAMO ENTRE CALLE TRUJANO Y CALLE LAS CASAS,
CALLE DE TRUJANO ENTRE CALLE J.P. GARCÍA Y CALLE 20 DE NOVIEMBRE, CALLE
MARGARITA MAZA

PRESELENTE MUNICIPAL CONSTITUCIONAL DE LA CIUDAD DE OAXACA

CP. FRANCISCO MARTÍNEZ NERI

EDILDO SEGUINDO

LIC. NANCY BELEM MOTA FIGUEROA

SECRETARÍA DE OBRAS PÚBLICAS Y DESARROLLO URBANO

M.ARQ. YVONNE DENISSE ARANDIA VALENCIA

DIRECTORA DE CENTRO Y PATRIMONIO HISTÓRICO

M.ARQ. MERCEDES RIZO CHONGO

DIRECTOR RESPONSABLE DE OBRA

M.ARQ. MERCEDES RIZO CHONGO

PLANO: ESTADO ACTUAL

REALIZÓ: DEPARTAMENTO DE PROYECTOS

UBICACIÓN: OAXACA, CENTRO

N° DE PLANO

11/26

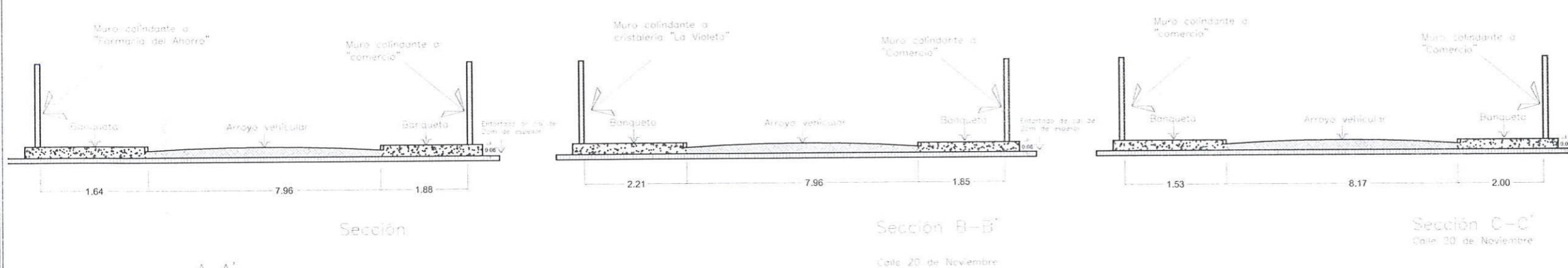
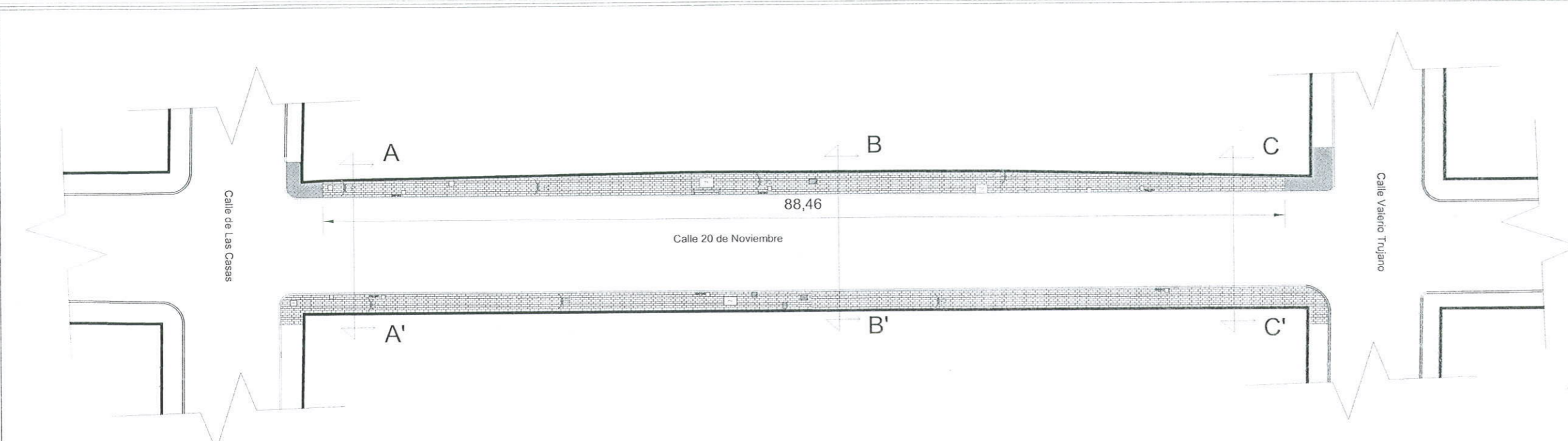
FECHA: FEBRERO 2022

ESC: 1:250

ACOT: MTR

CLAVE

EA




- SIMBOLOGÍA**
- Piso de piedra cantera de 60x40x8 cm
 - Rampa de concreto
 - Rampa de acceso
 - Registro de concreto de 40 x 40 cm, alumbrado público con marco y contramarco de ángulo 45°
 - Tapo de registro de metal
 - Tapas de registro de concreto con marco y contramarco de ángulo 45°
 - Guarnición de concreto con pintura reflejante color amarillo
 - Registro Telmex
 - Tubería Conduit con diferentes diámetros

REPORTE FOTOGRÁFICO



FOTOGRAFÍA 1-4. Estado actual de banquetas sobre la calle de 20 de Noviembre entre las calle de Valerio Trujano y Las Casas.



FOTOGRAFÍA 5-7. Estado actual de banquetas sobre la calle de 20 de Noviembre entre las calle de Valerio Trujano y Las Casas.




Oaxaca de Juárez
Patrimonio cultural de la humanidad
2022 - 2024



OAXACA
CIUDAD PATRIMONIO
DE LA HUMANIDAD



AREA DE SELLOS



DIRECCIÓN DEL CENTRO Y
PATRIMONIO HISTÓRICO

2022-2024

H. AYUNTAMIENTO CONSTITUCIONAL DEL MUNICIPIO DE OAXACA
DE JUÁREZ, OAXACA

PROYECTO:
REHABILITACIÓN DE BANQUETAS Y GUARNICIONES CABECERA MUNICIPAL CALLE
20 DE NOVIEMBRE TRAMO ENTRE AVENIDA INDEPENDENCIA Y CALLE HIDALGO,
CALLE 20 DE NOVIEMBRE TRAMO ENTRE CALLE HIDALGO Y CALLE TRUJANO,
CALLE 20 DE NOVIEMBRE TRAMO ENTRE CALLE TRUJANO Y CALLE LAS CASAS,
CALLE DE TRUJANO ENTRE CALLE J.P. GARCÍA Y CALLE 20 DE NOVIEMBRE, CALLE
MARGARITA NAZA

REGIDOR MUNICIPAL CONSTITUCIONAL DE LA CIUDAD DE OAXACA

CP. FRANCISCO MARTÍNEZ NERI

SENDO SEGURO

LIC. NANCY BELEM MOTA FIGUEROA

SECRETARÍA DE OBRAS PÚBLICAS Y DESARROLLO URBANO

M.ARQ. YVONNE DENISSE ARANDIA VALENCIA

DIRECTORA DE CENTRO Y PATRIMONIO HISTÓRICO

M.ARQ. MERCEDES RIZO CHONGO

DIRECTOR RESPONSABLE DE OBRA

M.ARQ. MERCEDES RIZO CHONGO

PLANO: FABRICAS DE MATERIALES

REALIZÓ: DEPARTAMENTO DE PROYECTOS

UBICACIÓN: OAXACA, CENTRO

N° DE PLANO

12/26

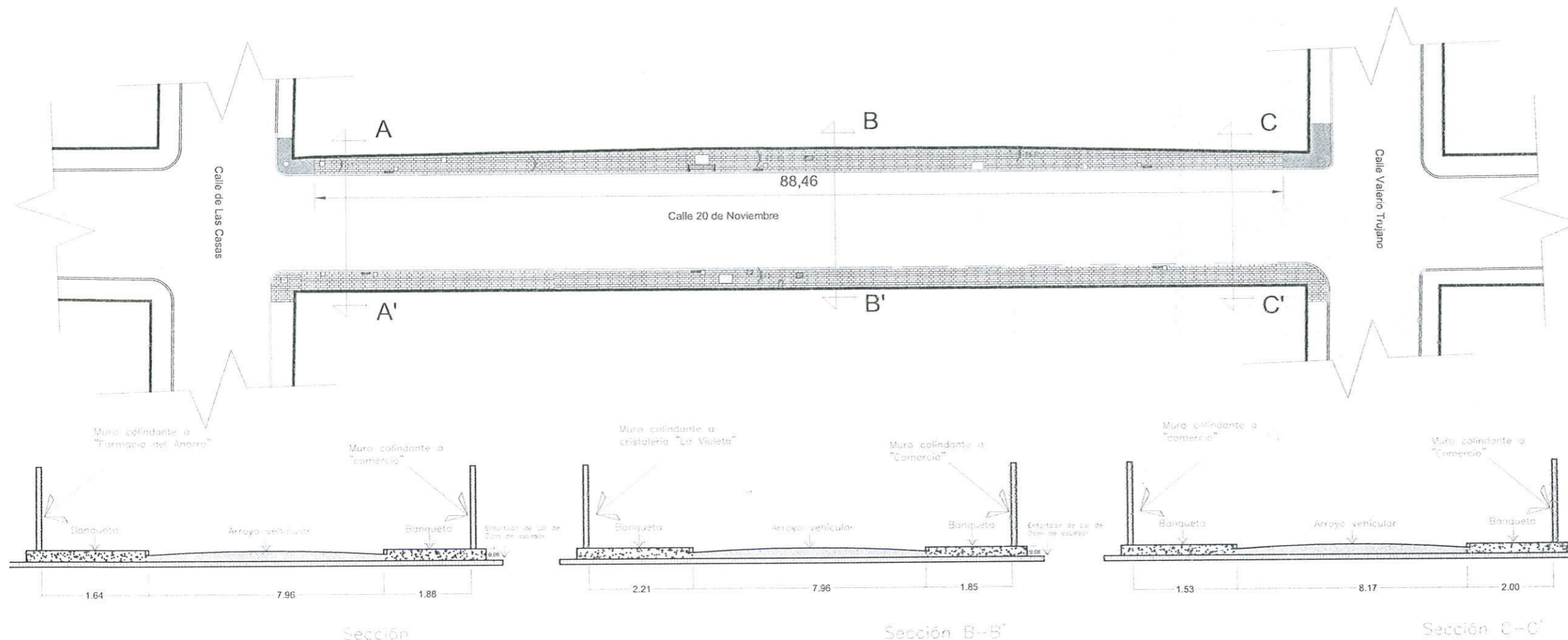
FECHA: FEBRERO 2022

ESC: 1:250

ACOT: MIR

CLAVE

FB

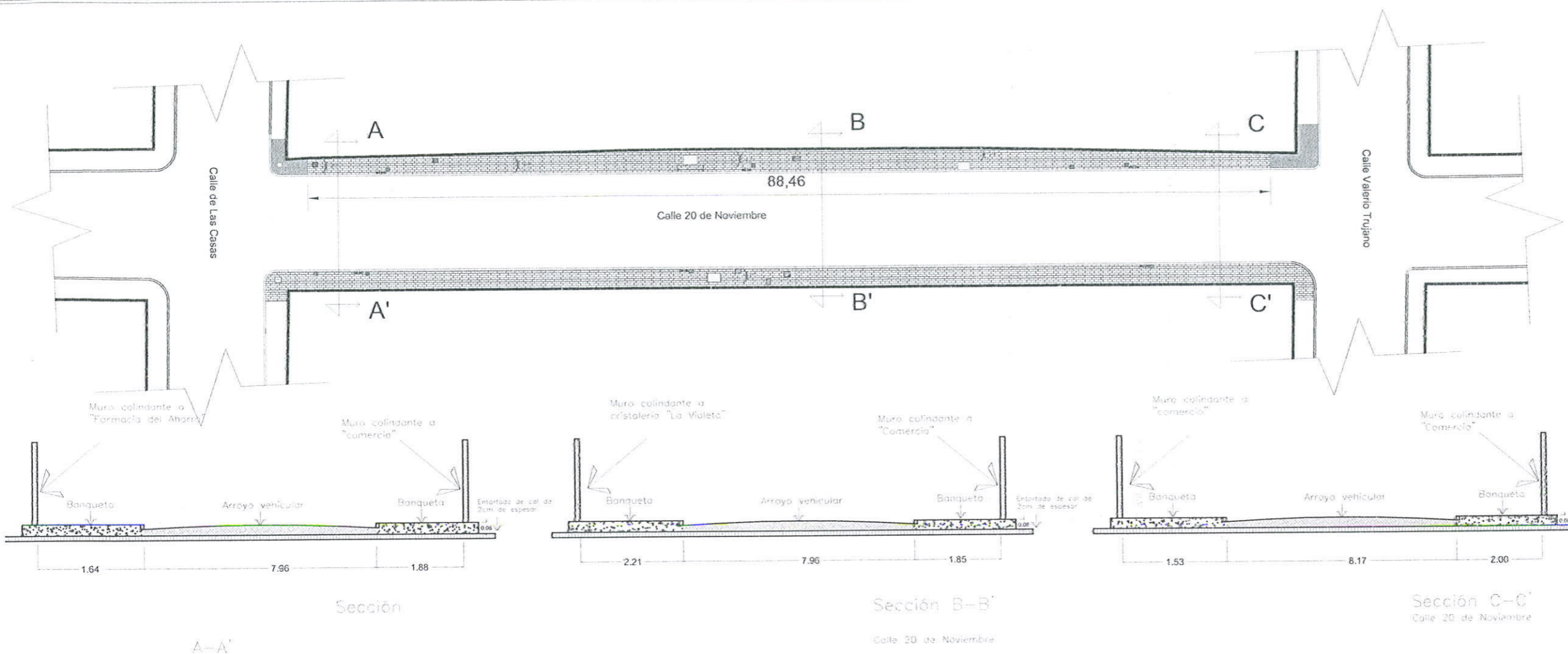


SIMBOLOGÍA

- Piso de piedra cantera de 60x40x8 cm, asentado y junteado con mortero cal-arena proporción 1:3 sobre entortado de mezcla cal-arena de 2cm de espesor promedio
- Alumbrado público con acabado final en pintura esmalte color negro
- Rampa de acceso de baldosa de piedra cantera de 60 x 40 x 8 cm, asentado y junteado con mortero cal-arena proporción 1:3 sobre entortado de mezcla cal-arena de 2cm de espesor promedio
- Tapa de registro de 40 x 40 cm, elaborada con marco y contra marco metálico y colada con concreto f'c 150 kg/cm2, acabado aparente
- Tapa metálica de 60 x 80, acabado final con pintura esmalte color gris
- Tapa de registro de 60 x 40 cm, elaborada con marco y contra marco metálico y colada con concreto f'c 150 kg/cm2, acabado aparente
- Guarnición de concreto con pintura reflejante color amarillo
- Tapa de registro de telmex, elaborada con marco y contra marco metálico y colada con concreto f'c 150 kg/cm2, acabado aparente
- Tubería Conduit con diferentes diámetros, acabado aparente.
- Rampa de Concreto simple f'c 150kg/cm2 de 8 cm de espesor promedio, sobre terreno natural, acabado aparente.

REPORTE FOTOGRÁFICO

- Foto 1. Foto 2. Foto 3. Foto 4.
- Banqueta a base de piso de piedra cantera de 60x40x8 cm, asentado y junteado con mortero cal-arena proporción 1:3 sobre entortado de mezcla cal-arena de 2cm de espesor promedio
- Foto 5. Foto 6. Foto 7.
- Tapa de registro de 60 x 40 cm, elaborada con marco y contra marco metálico y colada con concreto f'c 150 kg/cm2, acabado aparente
- Tapa metálica de 60 x 80, acabado final con pintura esmalte color gris
- Tubería Conduit con diferentes diámetros, acabado aparente.



A-A'

Sección

Sección B-B'


Sección C-C'

Calle 20 de Noviembre

SIMBOLOGÍA

- Fracturas y agrietamientos en banquetas de piedra cantera de 60x40x8cm provocadas por sismo, interperismo y asentamientos del terreno.
- Fracturas y agrietamientos en rampa de acceso de piedra cantera de 60x40x8cm provocadas por sismo, interperismo y asentamientos del terreno.
- Agrietamientos en tapas de registro de 40 x 40 cm, provocados por sismo, y falta de mantenimiento.
- Agrietamientos en tapas de registro de 60 x 40 cm, provocados por sismo, y falta de mantenimiento.
- Fracturas y agrietamientos en rampas de concreto simple f'c 150kg/cm2, provocadas por sismo, interperismo y asentamientos del terreno.

REPORTE FOTOGRÁFICO



Fracturas y agrietamientos en banquetas de piedra cantera de 60x40x8cm provocadas por sismo, interperismo y asentamientos del terreno.



Agrietamientos en tapas de registro de 60 x 40 cm, provocados por sismo, y falta de mantenimiento.



DIRECCIÓN DEL CENTRO Y PATRIMONIO HISTÓRICO

2022-2024

H. AYUNTAMIENTO CONSTITUCIONAL DEL MUNICIPIO DE OAXACA DE JUÁREZ, OAXACA

PROYECTO: REHABILITACIÓN DE BANQUETAS Y GUARNICIONES CABECERA MUNICIPAL, CALLE 20 DE NOVIEMBRE TRAMO ENTRE AVENIDA INDEPENDENCIA Y CALLE HIDALGO, CALLE 20 DE NOVIEMBRE TRAMO ENTRE CALLE HIDALGO Y CALLE TRUJANO, CALLE 20 DE NOVIEMBRE TRAMO ENTRE CALLE TRUJANO Y CALLE LAS CASAS, CALLE DE TRUJANO ENTRE CALLE J.P. GARCÍA Y CALLE 20 DE NOVIEMBRE, CALLE MARGARITA NAZA

PRESENTE MUNICIPAL CONSTITUCIONAL DE LA CIUDAD DE OAXACA

CP. FRANCISCO MARTÍNEZ NERI
SINDICO SEGUNDO

LIC. NANCY BELEM MOTA FIGUEROA
SECRETARÍA DE OBRAS PÚBLICAS Y DESARROLLO URBANO

M.ARQ. YVONNE DENISSE ARANDIA VALENCIA
DIRECTORA DE CENTRO Y PATRIMONIO HISTÓRICO

M.ARQ. MERCEDES RIZO CHONGO
DIRECTOR RESPONSABLE DE OBRA

M.ARQ. MERCEDES RIZO CHONGO
AUTORA

PLANO: DETERIOROS

REALIZÓ: DEPARTAMENTO DE PROYECTOS

UBICACIÓN: OAXACA, CENTRO

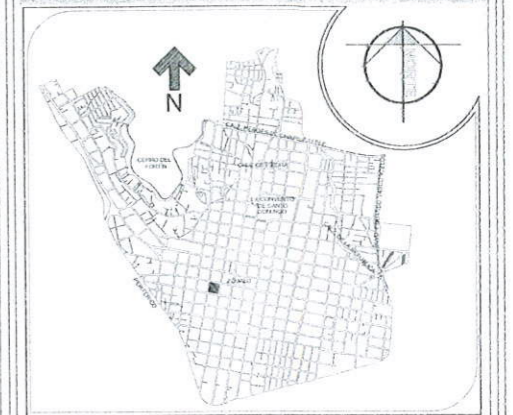
FECHA: FEBRERO 2022

ESC: 1:250


ACOT: MTR.

Nº DE PLANO: 13/26

CLAVE: DT



AREA DE SELLOS



DIRECCIÓN DEL CENTRO Y
PATRIMONIO HISTÓRICO

2022-2024
H. AYUNTAMIENTO CONSTITUCIONAL DEL MUNICIPIO DE OAXACA
DE JUÁREZ, OAXACA

PROYECTO:

REHABILITACIÓN DE BANQUETAS Y GUARNICIONES CABECERA MUNICIPAL, CALLE 20 DE NOVIEMBRE TRAMO ENTRE AVENIDA INDEPENDENCIA Y CALLE HIDALGO, CALLE 20 DE NOVIEMBRE TRAMO ENTRE CALLE TRUJANO Y CALLE LAS CASAS, CALLE 20 DE NOVIEMBRE TRAMO ENTRE CALLE TRUJANO Y CALLE LAS CASAS, CALLE DE TRUJANO ENTRE CALLE J.P. GARCÍA Y CALLE 20 DE NOVIEMBRE, CALLE MARGARITA MAZA

PRESIDENTE MUNICIPAL CONSTITUCIONAL DE LA CIUDAD DE OAXACA

CP. FRANCISCO MARTÍNEZ NERI

SINDICO SEQUUNDO
LIC. NANCY BELEM MOTA FIGUEROA

SECRETARIA DE OBRAS PUBLICAS Y DE SAMPOLLOUBRAMO
M.A.R.Q. YVONNE DENISSE ARANDIA VALENCIA

DIRECCION DEL CENTRO Y PATRIMONIO HISTORICO
M.A.R.Q. MERCEDES RIZO CHONGO

DIRECTOR RESPONSABLE DE OBRA
M.A.R.Q. MERCEDES RIZO CHONGO

PLANO: LIBERACIONES

REALIZÓ: DEPARTAMENTO DE PROYECTOS

UBICACIÓN: OAXACA, CENTRO

FECHA: FEBRERO 2022

ESC: 1:250




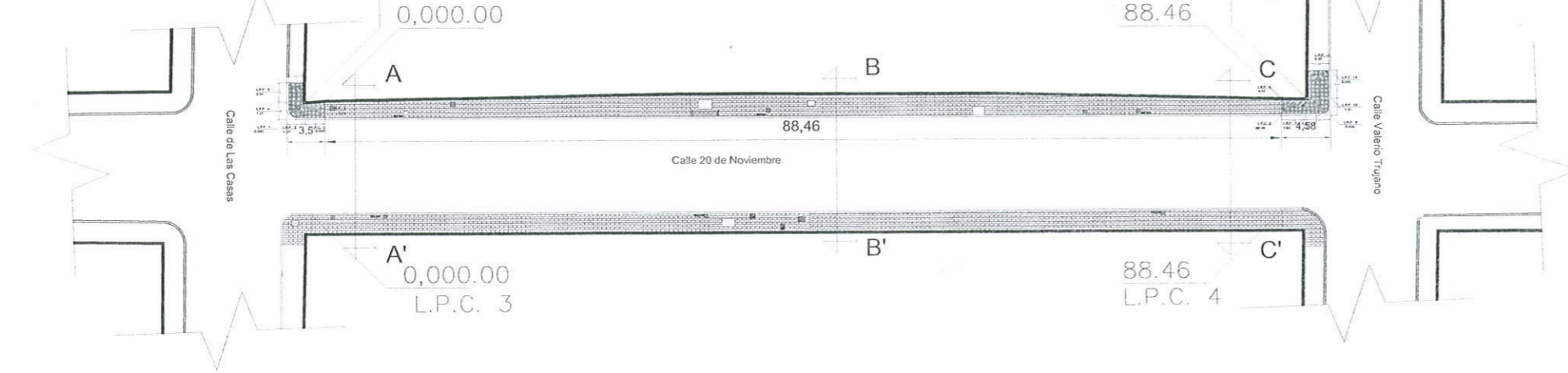
ACOT: MTR

N° DE PLANO
14/26

CLAVE
LB

VER DETALLE 1
L.P.C. 1
0,000.00

VER DETALLE 2
L.P.C. 2
88.46




Sección A-A'
Calle 20 de Noviembre

Sección B-B'
Calle 20 de Noviembre

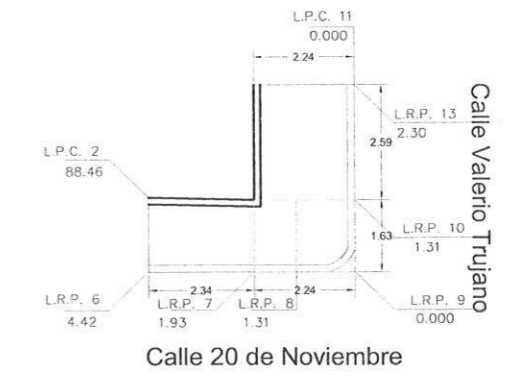
Sección C-C'
Calle 20 de Noviembre

SIMBOLOGÍA

- 1. Liberación de entortado de mortero cal-arena de 2 de espesor, por medios manuales, con cincel y marro.
- 2. liberación de banquetta conformada por sillares de piedra cantera de 60 x 40 cms., de 7 cms. de espesor promedio, por medios manuales, con cincel y marro.
- 1. Liberación de entortado de mortero cal-arena de 2 de espesor, por medios manuales, con cincel y marro.
- Liberación de rampa de concreto simple a base de maquinaria (Martillo hidráulico), en area de traseuntos.
- Liberación de tapa de registro de concreto por medios manuales con cincel y marro
- Liberación de tapa de registro de concreto por medios manuales con cincel y marro
- Liberación de base de Alumbrado publico por medios manuales con cincel y marro
- Liberación de tapas de registro metálicas.
- Liberación de tapa de registro de TELMEX. por medios manuales con cincel y marro



DETALLE 1
DE RAMPA



DETALLE 2
DE RAMPA



Oaxaca de Juárez
Patrimonio cultural de la humanidad
2022 - 2024



OAXACA
CIUDAD PATRIMONIO
DE LA HUMANIDAD



AREA DE SELLOS

[Handwritten signature]

DIRECCIÓN DEL CENTRO Y
PATRIMONIO HISTÓRICO

2022-2024

II. AYUNTAMIENTO CONSTITUCIONAL DEL MUNICIPIO DE OAXACA
DE JUÁREZ, OAXACA

PROYECTO:

REHABILITACIÓN DE BANQUETAS Y GUARNICIONES CABECERA MUNICIPAL CALLE 20 DE NOVIEMBRE TRAMO ENTRE AVENIDA INDEPENDENCIA Y CALLE HIDALGO, CALLE 20 DE NOVIEMBRE TRAMO ENTRE CALLE HIDALGO Y CALLE TRUJANO, CALLE 20 DE NOVIEMBRE TRAMO ENTRE CALLE TRUJANO Y CALLE LAS CASAS, CALLE DE TRUJANO ENTRE CALLE J.P. GARCÍA Y CALLE 20 DE NOVIEMBRE, CALLE MARGARITA NAZA

PRESIDENTE MUNICIPAL CONSTITUCIONAL DE LA CIUDAD DE OAXACA

CP. FRANCISCO MARTÍNEZ NERI

ENDECO SEDEURGO

LIC. NANCY BELEM MOTA FIGUEROA

SECRETARÍA DE OBRAS PÚBLICAS Y DESARROLLO URBANO

M.ARQ. YVONNE DENISSE ARANDIA VALENCIA

DIRECTORA DE CENTRO Y PATRIMONIO HISTÓRICO

M.ARQ. MERCEDES RIZO CHONGO

DIRECTOR RESPONSABLE DE OBRA

M.ARQ. MERCEDES RIZO CHONGO

PLANO: INTEGRACIONES

REALIZÓ: DEPARTAMENTO DE PROYECTOS

UBICACIÓN: OAXACA, CENTRO

FECHA: FEBRERO 2022

ESC: 1:250

ACOT: MTR

Nº DE PLANO


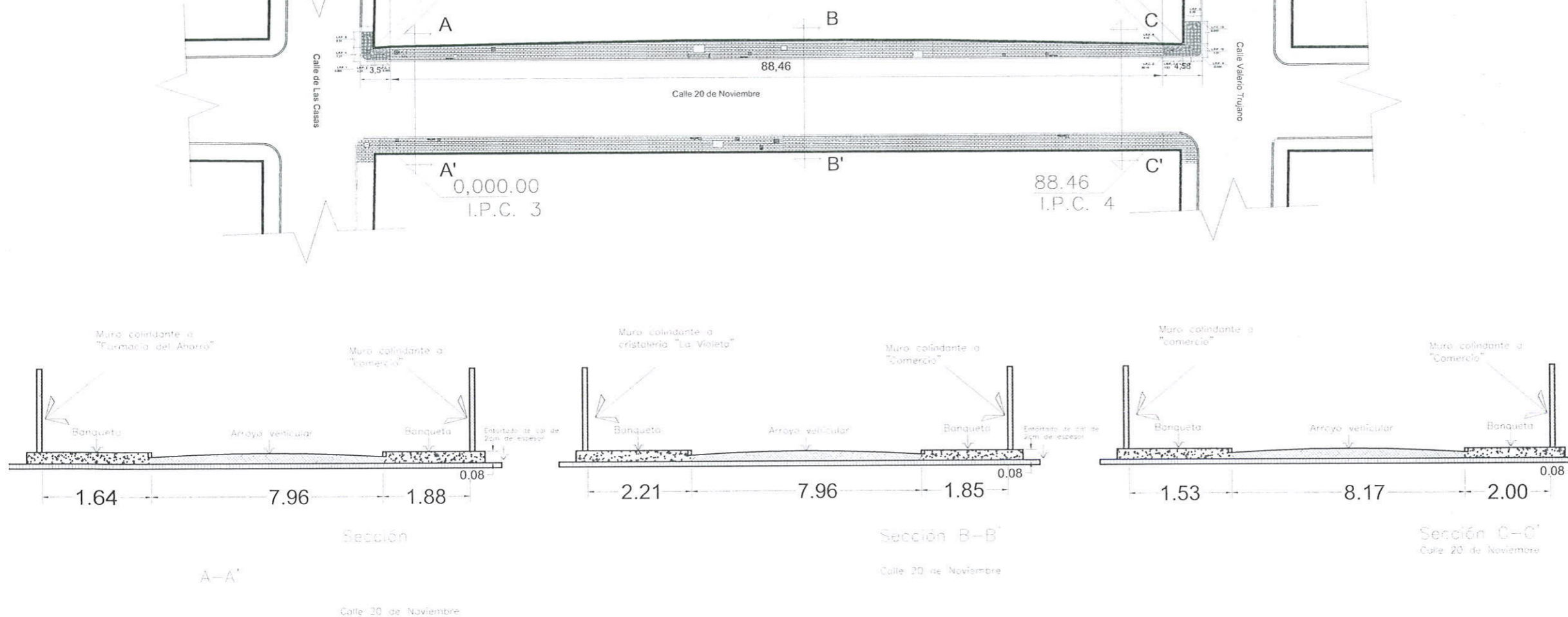
15/26

CLAVE

INT


VER DETALLE 1
I.P.C. 1
0,000.00

VER DETALLE 2
I.P.C. 2
88.46




Sección A-A'

Calle 20 de Noviembre



Sección B-B'

Calle 20 de Noviembre



Sección C-C'

Calle 20 de Noviembre

SIMBOLOGÍA



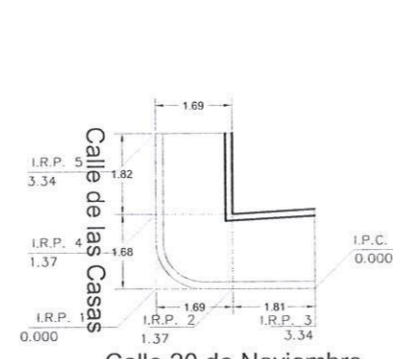
INTEGRACIÓN DE BANQUETA DE 10 CMS. DE ESP. DE CONCRETO FC=200 KG/CMS. HECHO CON REVOLVEDORA CON CEMENTO PORTLAND PUZZOLANICO DE ALTA RESISTENCIA INICIAL (CPHORA), ACABADO ESTAMPADO TIPO SILLARES DE 50 X 40 CMS. JUNTAS DE DILATACIÓN A BASE DE CARTÓN ASFÁLTICO DE 3 MM DE ESP. ESPACIADAS @ 2.50 ML.

INTEGRACIÓN DE RAMPA PARA ACCESO A PERSONAS CON CAPACIDADES DIFERENTES EN ESQUINA FORMANDO UNA PENDIENTE MÁXIMA DE 2% Y MÍNIMA DE 0%, CON SILLARES DE CANTERA DE 40 X 40 CMS. Y 8 CMS. DE ESPESOR PROMEDIO, TRATAMIENTO EN SUPERFICIE EXPUESTA CON TALLADO MARTELADO A 45° CON RESPECTO A LAS ARISTAS DE LA PIEZA, INC. ASENTADO DE LAS PIEZAS Y JUNTEO CON MORTERO CAL-ARENA COMIDA PROP. 1:1:5 + 10% DE CEMENTO DE VOLUMEN DE CAL.

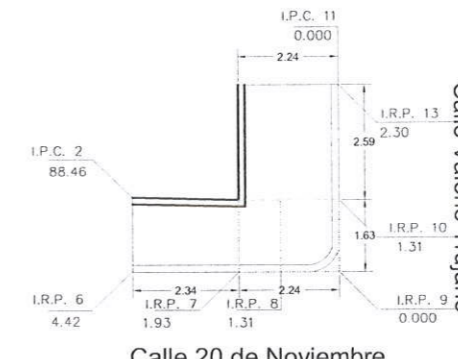


INTEGRACIÓN DE TAPA DE CONCRETO ARMADO EN REGISTRO, 48X48 - 60X60 - 50X50 - 50X40 CMS. ELABORADA CON ÁNGULO ESTRUCTURAL DE 2" X 1/4", DE 8 CMS. DE ESPESOR PROMEDIO DE LA TAPA, CONCRETO ELABORADO EN OBRA F_{cu} = 200 Kg/cm², ELABORACIÓN DE PARRILLA CON VARILLA DEL # 3 @ 15 CMS. EN AMBOS SENTIDOS.

INTEGRACIÓN DE TAPA DE CONCRETO ARMADO EN REGISTRO, DE 40 X 40 CMS. ELABORADA CON ÁNGULO ESTRUCTURAL DE 2" X 1/4", DE 8 CMS. DE ESPESOR PROMEDIO DE LA TAPA, CONCRETO ELABORADO EN OBRA F_{cu} = 200 Kg/cm², ELABORACIÓN DE PARRILLA CON VARILLA DEL # 3 @ 15 CMS.



DETALLE 1
DE RAMPA



DETALLE 2
DE RAMPA



Oaxaca de Juárez
Patrimonio cultural de la humanidad
2022 - 2024



OAXACA
CIUDAD PATRIMONIO
DE LA HUMANIDAD



AREA DE SELLOS



DIRECCIÓN DEL CENTRO Y
PATRIMONIO HISTÓRICO

2022-2024

H. AYUNTAMIENTO CONSTITUCIONAL DEL MUNICIPIO DE OAXACA
DE JUÁREZ, OAXACA

PROYECTO:
REHABILITACIÓN DE BANQUETAS Y GUARNICIONES CABECERA MUNICIPAL. CALLE
20 DE NOVIEMBRE TRAMO ENTRE AVENIDA INDEPENDENCIA Y CALLE HIDALGO,
CALLE 20 DE NOVIEMBRE TRAMO ENTRE CALLE HIDALGO Y CALLE TRUJANO,
CALLE 20 DE NOVIEMBRE TRAMO ENTRE CALLE TRUJANO Y CALLE LAS CASAS,
CALLE DE TRUJANO ENTRE CALLE J.P. GARCÍA Y CALLE 20 DE NOVIEMBRE, CALLE
MARGARITA MAZA

PRESIDENTE MUNICIPAL CONSTITUCIONAL DE LA CIUDAD DE OAXACA

CP. FRANCISCO MARTÍNEZ NERI

SENDO SEGURO

LIC. NANCY BELEM MOTA FIGUEROA

SECRETARÍA DE OBRAS PÚBLICAS Y DESARROLLO URBANO

M.ARQ. YVONNE DENISSE ARANDIA VALENCIA

DIRECTORA DE CENTRO Y PATRIMONIO HISTÓRICO

M.ARQ. MERCEDES RIZO CHONGO

DIRECTOR RESPONSABLE DE OBRA

M.ARQ. MERCEDES RIZO CHONGO

PLANO: ESTADO ACTUAL

REALIZÓ: DEPARTAMENTO DE PROYECTOS

UBICACIÓN: OAXACA, CENTRO


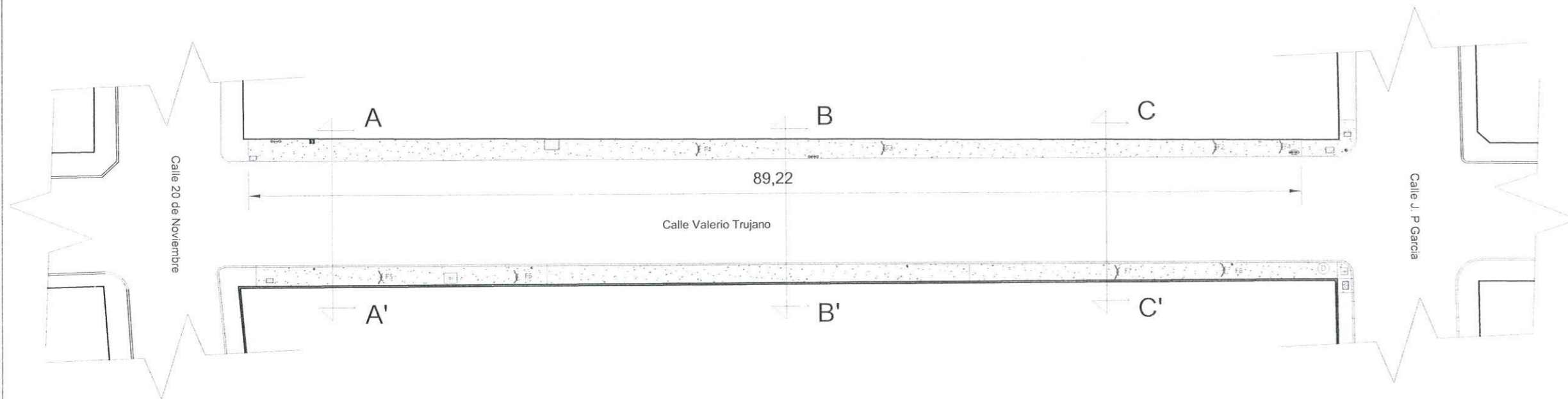
N° DE PLANO
16/26

FECHA: FEBRERO 2022

ESC: 1:250

ACOTI:
MTR

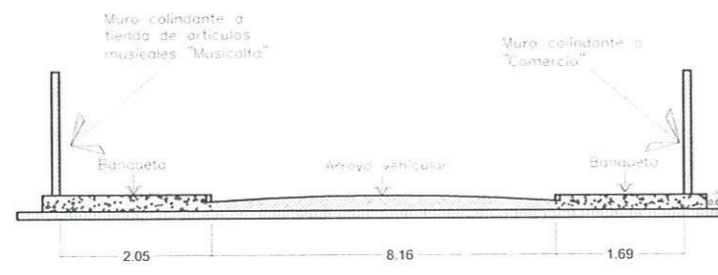
CLAVE
EA



Sección A-A'


A-A'

Calle Valerio Trujano



Sección B-B'

Calle Valerio Trujano



Sección C-C'

Calle Valerio Trujano

SIMBOLOGÍA

- | | | | |
|--|-----------------------------|--|---|
| | Banqueta de concreto | | Tapas de registro de concreto con marco y contramarco de ángulo |
| | Alumbrado público | | Caseta para teléfono público |
| | Tapa de drenaje de concreto | | Guarnición de concreto con pintura reflejante color amarillo |
| | Poste señalética | | Fotografía |
| | Tapa de registro de metal | | |
| | Registro de T.V. por cable | | |
| | Poste de teléfono de madera | | |

REPORTE FOTOGRAFICO



FOTOGRAFÍA 1-4. Estado actual de banqueta sobre la calle Valerio Trujano entre las calles de 20 de Noviembre y J.P. Garcia.



FOTOGRAFÍA 5-8. Estado actual de banqueta sobre la calle Valerio Trujano entre las calles de 20 de Noviembre y J.P. Garcia.



Oaxaca de Juárez
Patrimonio cultural de la humanidad
2022 - 2024



OAXACA
CIUDAD PATRIMONIO
DE LA HUMANIDAD



AREA DE SELLOS



DIRECCIÓN DEL CENTRO Y
PATRIMONIO HISTÓRICO

2022-2024

H. AYUNTAMIENTO CONSTITUCIONAL DEL MUNICIPIO DE OAXACA
DE JUÁREZ, OAXACA

PROYECTO:

REHABILITACIÓN DE BANQUETAS Y GUARNICIONES CABECERA MUNICIPAL, CALLE 20 DE NOVIEMBRE TRAMO ENTRE AVENIDA INDEPENDENCIA Y CALLE HIDALGO, CALLE 20 DE NOVIEMBRE TRAMO ENTRE CALLE HIDALGO Y CALLE TRUJANO, CALLE 20 DE NOVIEMBRE TRAMO ENTRE CALLE TRUJANO Y CALLE LAS CASAS, CALLE DE TRUJANO ENTRE CALLE J.P. GARCIA Y CALLE 20 DE NOVIEMBRE, CALLE MARGARITA MAZA

PRESIDENTE MUNICIPAL CONSTITUCIONAL DE LA CIUDAD DE OAXACA

CP. FRANCISCO MARTÍNEZ NERI

SINDICO SEJUNDO

LIC. NANCY BELEM MOTA FIGUEROA

SECRETARIA DE OBRAS PUBLICAS Y DESARROLLO URBANO

M.ARQ. YVONNE DENISSE ARANDIA VALENCIA

DIRECCION DE CENTRO Y PATRIMONIO HISTORICO

M.ARQ. MERCEDES RIZO CHONGO

DIRECTOR RESPONSABLE DE OBRAS

M.ARQ. MERCEDES RIZO CHONGO

PLANO: FABRICA DE MATERIALES

REALIZÓ: DEPARTAMENTO DE PROYECTOS

UBICACIÓN: OAXACA, CENTRO

N° DE PLANO

17/26


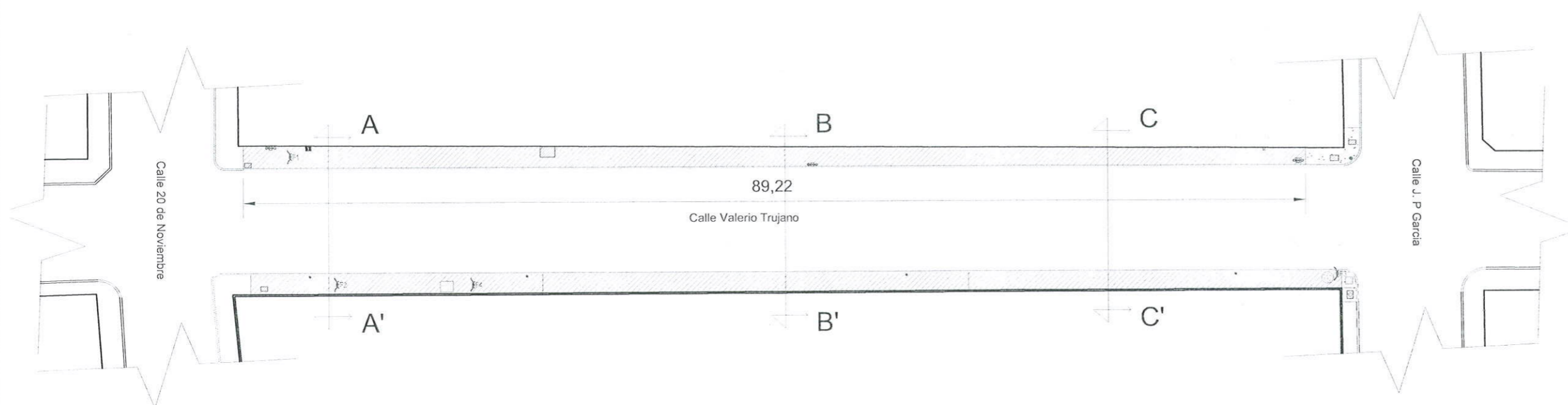
FECHA: FEBRERO 2022

ESC: 1:250


ACOT: MTR

CLAVE

FB

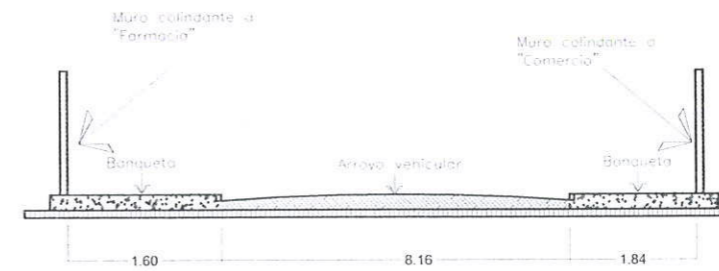


Sección A-A'



Sección B-B'

Calle Valerio Trujano




Sección C-C'

Calle Valerio Trujano

SIMBOLOGÍA

- Banqueta de concreto de 8cm de espesor, f'c 150 kg/cm², asentado sobre terreno natural
- Aluminado público con acabado final en pintura esmalte color negro
- Tapa de drenaje de 60 cm de diametro, elaborada con marco metalico y colada con concreto f'c 150 kg/cm², acabado aparente
- Poste señalética elaborado a base perfiles metalicos, acabado final con pintura esmalte color gris
- Tapa metalica de 60 x 80, acabado final con pintura esmalte color gris
- Registro de T.V. por cable, elaborada con marco y contra marco metalico y colada con concreto f'c 150 kg/cm², acabado aparente
- Poste de teléfono de 20 cm de diametro, elaborado a base de madera, acabado aparente
- Tapa de registro de 60 x 40 cm, elaborada con marco y contra marco metalico y colada con concreto f'c 150 kg/cm², acabado aparente
- Caseta para teléfono público
- Fotografia
- Guarnición de 23 x 15 x 45 cm de altura, elaborada de concreto f'c 150kg/cm², asentada sobre terreno natural y acabado final con pintura reflejante color amarillo

REPORTE FOTOGRÁFICO





Oaxaca de Juárez
Patrimonio cultural de la humanidad
2022 - 2024



OAXACA
CIUDAD PATRIMONIO
DE LA HUMANIDAD



AREA DE SELLOS

Handwritten signature and notes

DIRECCIÓN DEL CENTRO Y PATRIMONIO HISTÓRICO

2022-2024

H. AYUNTAMIENTO CONSTITUCIONAL DEL MUNICIPIO DE OAXACA DE JUÁREZ, OAXACA

PROYECTO:
REHABILITACIÓN DE BANQUETAS Y GUARNICIONES CABECERA MUNICIPAL, CALLE 20 DE NOVIEMBRE TRAMO ENTRE AVENIDA INDEPENDENCIA Y CALLE HIDALGO, CALLE 20 DE NOVIEMBRE TRAMO ENTRE CALLE HIDALGO Y CALLE TRUJANO, CALLE 20 DE NOVIEMBRE TRAMO ENTRE CALLE TRUJANO Y CALLE LAS CASAS, CALLE DE TRUJANO ENTRE CALLE J.P. GARCÍA Y CALLE 20 DE NOVIEMBRE, CALLE MARGARITA MAZA

PRESIDENTE MUNICIPAL CONSTITUCIONAL DE LA CIUDAD DE OAXACA

CP. FRANCISCO MARTÍNEZ NERI

SINDICO SEGUNDO

LIC. NANCY BELEM MOTA FIGUEROA

SECRETARÍA DE OBRAS PÚBLICAS Y DESARROLLO URBANO

M.ARQ. YVONNE DENISSE ARANDIA VALENCIA

DIRECTORA DE CENTRO Y PATRIMONIO HISTÓRICO

M.ARQ. MERCEDES RIZO CHONGO

DIRECTOR RESPONSABLE DE OBRA

M.ARQ. MERCEDES RIZO CHONGO

PLANO: DETERIOROS

REALIZÓ: DEPARTAMENTO DE PROYECTOS

UBICACIÓN: OAXACA, CENTRO

N° DE PLANO

DT


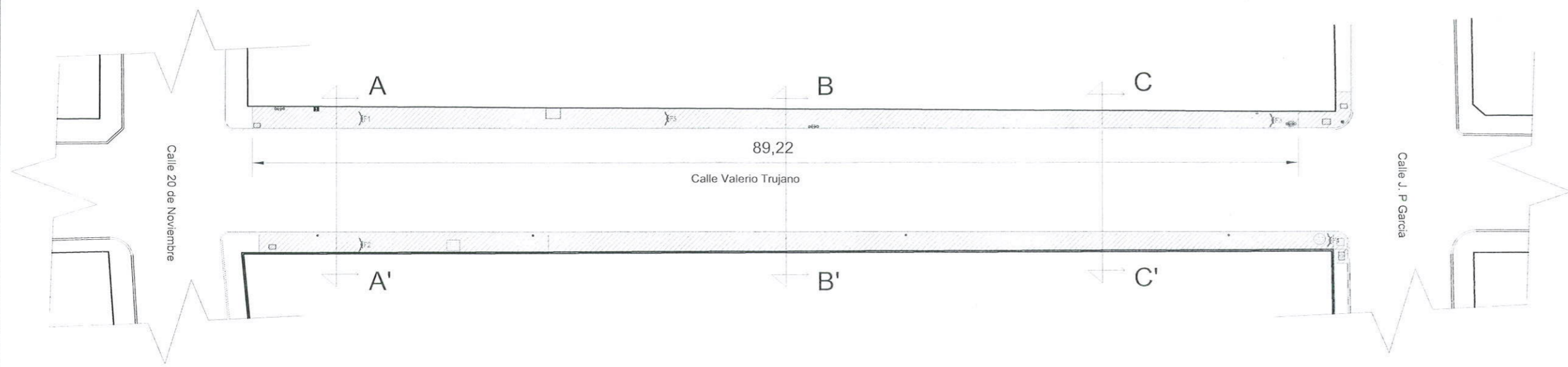
FECHA: FEBRERO 2022

ESC: 1:250

ACOT: MTR


CLAVE

18/26



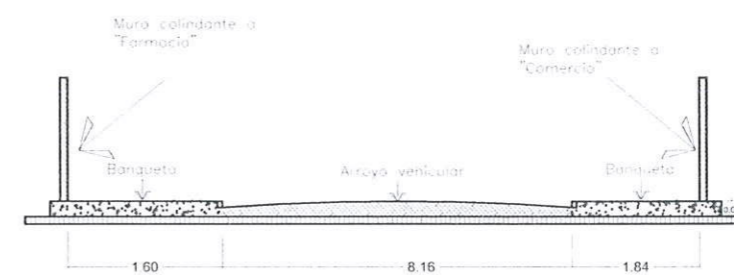
Sección A-A'

Calle Valerio Trujano



Sección B-B'

Calle Valerio Trujano



Sección C-C'

Calle Valerio Trujano

SIMBOLOGÍA

- Agrietamiento en banquetas provocado por sismo, interperismo y asentamientos del terreno.
- Tapa de concreto fracturada provocada por sismo, interperismo y falta de mantenimiento
- Agrietamientos en tapas de registro de 60 x 40 cm, provocados por sismo, y falta de mantenimiento.
- Fracturas y agrietamientos en guarniciones de concreto, provocadas por sismo, interperismo y falta de mantenimiento
- Poste señalética con pérdida de elementos, provocada por incuria humana y falta de mantenimiento
- Fotografía

REPORTE FOTOGRÁFICO



Foto 1. Agrietamiento en banquetas provocado por sismo, interperismo y asentamiento del terreno.




Foto 4. Tapa de concreto fracturada provocada por sismo, interperismo y falta de mantenimiento

Foto 5. Fracturas y agrietamientos en guarniciones de concreto, provocadas por sismo, interperismo y falta de mantenimiento



Oaxaca de Juárez
Patrimonio cultural de la humanidad
2022 - 2024



OAXACA
CIUDAD PATRIMONIO
DE LA HUMANIDAD



AREA DE SELLOS

DIRECCIÓN DEL CENTRO
PATRIMONIO HISTÓRICO

2022-2024

H. AYUNTAMIENTO CONSTITUCIONAL DEL MUNICIPIO DE OAXACA
DE JUÁREZ, OAXACA

PROYECTO:

REHABILITACIÓN DE BANQUETAS Y GUARNICIONES CABECERA MUNICIPAL, CALLE 20 DE NOVIEMBRE TRAMO ENTRE AVENIDA INDEPENDENCIA Y CALLE HIDALGO, CALLE 20 DE NOVIEMBRE TRAMO ENTRE CALLE HIDALGO Y CALLE TRUJANO, CALLE 20 DE NOVIEMBRE TRAMO ENTRE CALLE TRUJANO Y CALLE LAS CASAS, CALLE DE TRUJANO ENTRE CALLE J.P. GARCÍA Y CALLE 20 DE NOVIEMBRE, CALLE MARGARITA MAZA

PRESIDENTE MUNICIPAL CONSTITUCIONAL DE LA CIUDAD DE OAXACA

CP. FRANCISCO MARTÍNEZ NERI

SERCAO SEGUNDO

LIC. NANCY BELEM MOTA FIGUEROA

SECRETARÍA DE OBRAS PÚBLICAS Y DESARROLLO URBANO

M.A.R.Q. YVONNE DENISSE ARANDIA VALENCIA

DIRECCIÓN DE CENTRO Y PATRIMONIO HISTÓRICO

M.A.R.Q. MERCEDES RIZO CHONGO

DIRECTOR RESPONSABLE DE OBRA

M.A.R.Q. MERCEDES RIZO CHONGO

PLANO: LIBERACIONES

REALIZÓ: DEPARTAMENTO DE PROYECTOS

UBICACIÓN: OAXACA, CENTRO

N° DE PLANO

19/26

FECHA: FEBRERO 2022

ESC: 1:250

ACOT: MTR


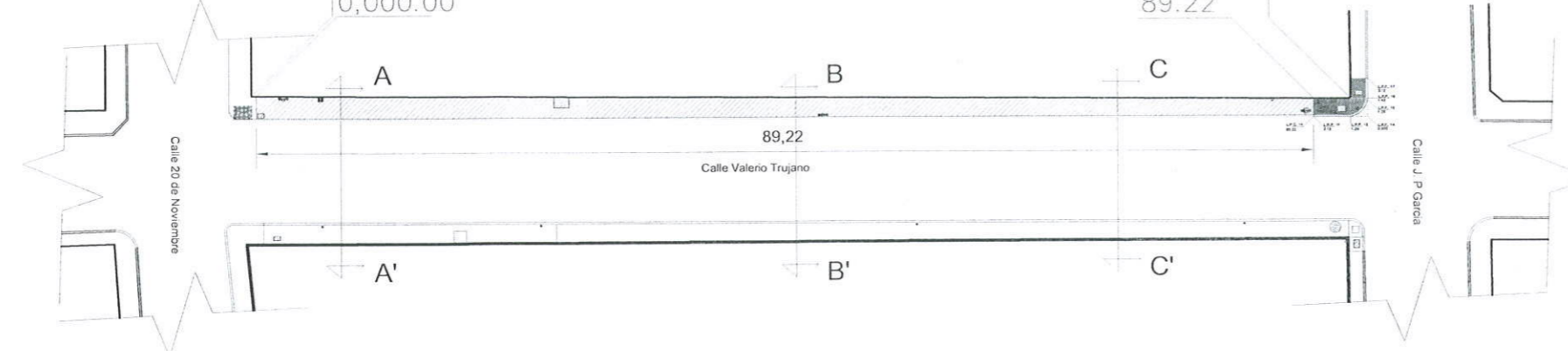
CLAVE
LB

VER DETALLE 2

L.P.C. 13
0,000.00

VER DETALLE 3


L.P.C. 14
89.22



Sección A-A'


A-A'

Calle Valerio Trujano



Sección B-B'

Calle Valerio Trujano

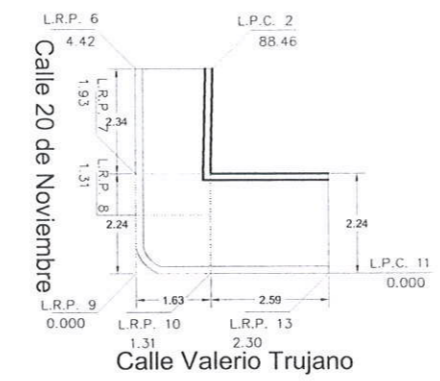


Sección C-C'

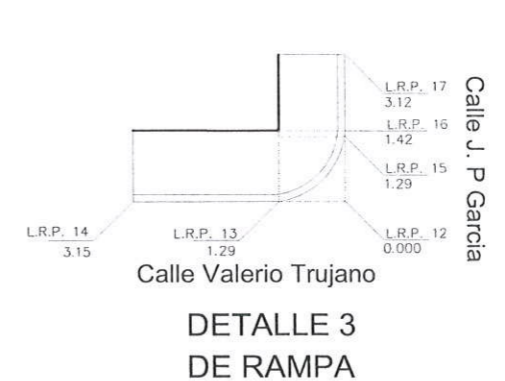
Calle Valerio Trujano

SIMBOLOGÍA

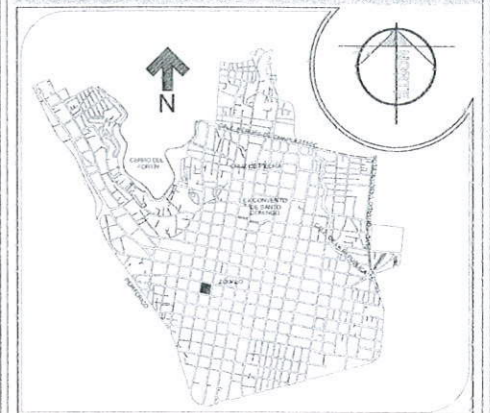
- Liberación con maquinaria (martillo hidráulico) de banqueta conformada por firme de concreto f'c=150 kg/cm2
- Liberación de base de Alumbrado publico por medios manuales con cincel y marro
- Liberación de tapa de registro de concreto por medios manuales con cincel y marro
- Liberación de guarnición de concreto f'c=150 kg/cm2 por medios manuales con cincel y marro
- Liberación de tapa de registro de concreto de por medios manuales con cincel y marro
- Liberación de regilla metálica.



DETALLE 2 DE RAMPA



DETALLE 3 DE RAMPA



AREA DE SELLOS

[Handwritten signature]

DIRECCIÓN DEL CENTRO Y PATRIMONIO HISTÓRICO

2022-2024

H. AYUNTAMIENTO CONSTITUCIONAL DEL MUNICIPIO DE OAXACA DE JUÁREZ, OAXACA

PROYECTO:
REHABILITACIÓN DE BANQUETAS Y GUARNICIONES CABECERA MUNICIPAL, CALLE 20 DE NOVIEMBRE TRAMO ENTRE AVENIDA INDEPENDENCIA Y CALLE HIDALGO, CALLE 20 DE NOVIEMBRE TRAMO ENTRE CALLE TRUJANO Y CALLE LAS CASAS, CALLE DE TRUJANO ENTRE CALLE J.P. GARCÍA Y CALLE 20 DE NOVIEMBRE, CALLE MARGARITA MAZA

PRESIDENTE MUNICIPAL CONSTITUCIONAL DE LA CIUDAD DE OAXACA
CP. FRANCISCO MARTÍNEZ NERI
SINDICO SEGURO

LIC. NANCY BELEM MOTA FIGUEROA
SECRETARIA DE OBRAS PUBLICAS Y DESARROLLO URBANO

M.ARQ. YVONNE DENISSE ARANDIA VALENCIA
DIRECTORA DE CENTRO Y PATRIMONIO HISTÓRICO

M.ARQ. MERCEDES RIZO CHONGO
DIRECTOR RESPONSABLE DE OBRA

M.ARQ. MERCEDES RIZO CHONGO
E.E.B.A.

PLANO:
INTEGRACIONES

REALIZÓ:
DEPARTAMENTO DE PROYECTOS

UBICACIÓN:
OAXACA, CENTRO

FECHA:
FEBRERO 2022

ESC: 1:250


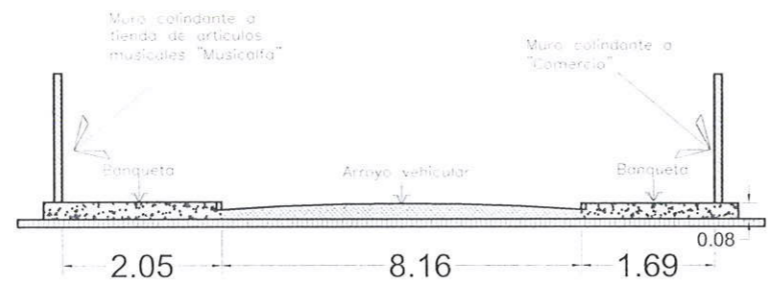

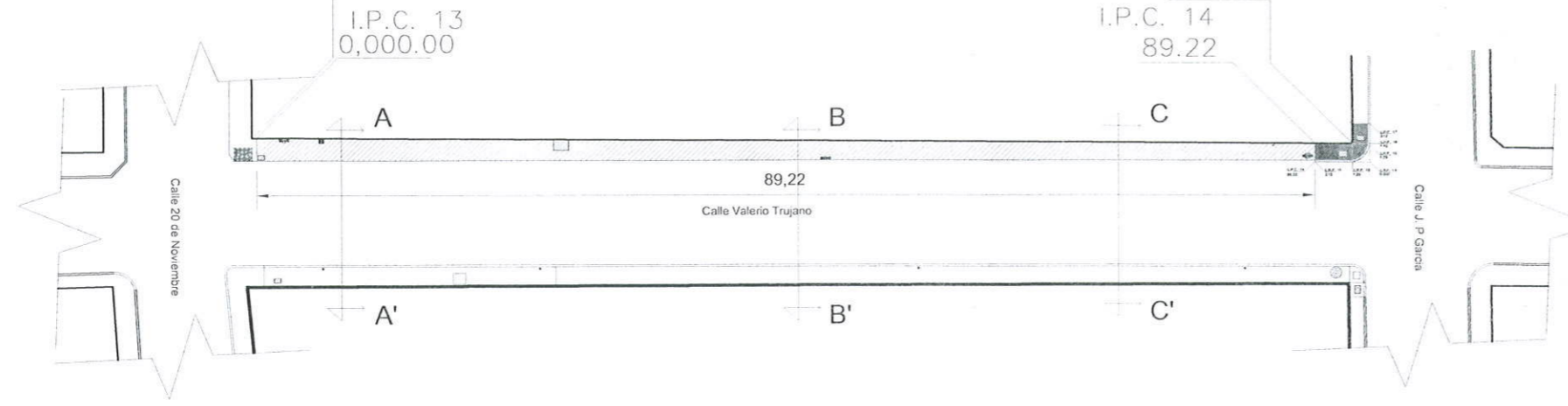
ACOT:
MTR

N° DE PLANO
20/26

CLAVE
INT

VER DETALLE 2

VER DETALLE 3




Sección A-A'
Calle Valerio Trujano

Sección B-B'
Calle Valerio Trujano


Sección C-C'
Calle Valerio Trujano

SIMBOLOGÍA

- INTEGRACIÓN DE TAPA DE CONCRETO ARMADO EN REGISTRO, 40x40 - 60x40 - 50x50 - 50x40 CMS., ELABORADA CON ANGULO ESTRUCTURAL DE 2" X 1/4", DE 8 CMS. DE ESPESOR PROMEDIO DE LA TAPA, CONCRETO ELABORADO EN OBRA F'c= 200 Kg/cm2, ELABORACIÓN DE PARRILLA CON VARILLA DEL # 3 O 15 CMS. EN AREAS SENSIBLES
- INTEGRACIÓN DE TAPA DE CONCRETO ARMADO EN REGISTRO, DE 40 X 40 CMS., ELABORADA CON ANGULO ESTRUCTURAL DE 2" X 1/4", DE 8 CMS. DE ESPESOR PROMEDIO DE LA TAPA, CONCRETO ELABORADO EN OBRA F'c= 200 Kg/cm2, ELABORACIÓN DE PARRILLA CON VARILLA DEL # 3 O 15 CMS
- INTEGRACIÓN DE BANQUETA DE 10 CMS. DE ESP. DE CONCRETO F'c=200 KG/CM2, HECHO CON REVOLVEDORA CON CEMENTO PORTLAND PUZOLANICO DE ALTA RESISTENCIA INICIAL (CPPI30R), ACABADO ESTAMPADO TIPO BILLARES DE 80 X 40 CMS. Y 6 CMS. DE ESPESOR PROMEDIO, TRATAMIENTO EN SUPERFICIE EXPUESTA CON TALLADAS MARTELINADO A 45° CON RESPECTO A LAS ARISTAS DE LA PIEZA, INC. ASIENTADO DE LAS PIEZAS Y JUNTEO CON MORTERO CAL-ARENA CENIZA PROP. 1:1:0.10% DE CEMENTO DE VOLUMEN DE CAL.
- INTEGRACIÓN DE GUARNICIÓN A BASE CONCRETO SIMPLE F'c=150 KG/CM2 DE 0.15 MTS DE ESP A UN PROMEDIO DE 15 A 25 CM DE ALTURA



DETALLE 2 DE RAMPA



DETALLE 3 DE RAMPA



Oaxaca de Juárez
Patrimonio cultural de la humanidad
2022 - 2024



OAXACA
CIUDAD PATRIMONIO
DE LA HUMANIDAD



AREA DE SELLOS



DIRECCIÓN DEL CENTRO
PATRIMONIO HISTÓRICO

2022-2024

H. AYUNTAMIENTO CONSTITUCIONAL DEL MUNICIPIO DE OAXACA
DE JUÁREZ, OAXACA

PROYECTO:

REHABILITACIÓN DE BANQUETAS Y GUARNICIONES CABECERA MUNICIPAL, CALLE 20 DE NOVIEMBRE TRAMO ENTRE AVENIDA INDEPENDENCIA Y CALLE HIDALGO, CALLE 20 DE NOVIEMBRE TRAMO ENTRE CALLE HIDALGO Y CALLE TRUJANO, CALLE 20 DE NOVIEMBRE TRAMO ENTRE CALLE TRUJANO Y CALLE LAS CASAS, CALLE DE TRUJANO ENTRE CALLE J.P. GARCÍA Y CALLE 20 DE NOVIEMBRE, CALLE MARGARITA MAZA

PRESIDENTE MUNICIPAL CONSTITUCIONAL DE LA CIUDAD DE OAXACA

CP. FRANCISCO MARTÍNEZ NERI.

SINDICO SEGUNDO

LIC. NANCY BELEM MOTA FIGUEROA.

SECRETARIA DE OBRAS PUBLICAS Y DESARROLLO URBANO

M.ARQ. YVONNE DENISSE ARANDIA VALENCIA.

DIRECTORA DE CENTRO Y PATRIMONIO HISTÓRICO

M.ARQ. MERCEDES RIZO CHONGO.

DIRECTOR RESPONSABLE DE OBRA

M.ARQ. MERCEDES RIZO CHONGO CÉDULA: A-0308-A

PLANO ESTADO ACTUAL.

REALIZÓ: DEPARTAMENTO DE PROYECTOS


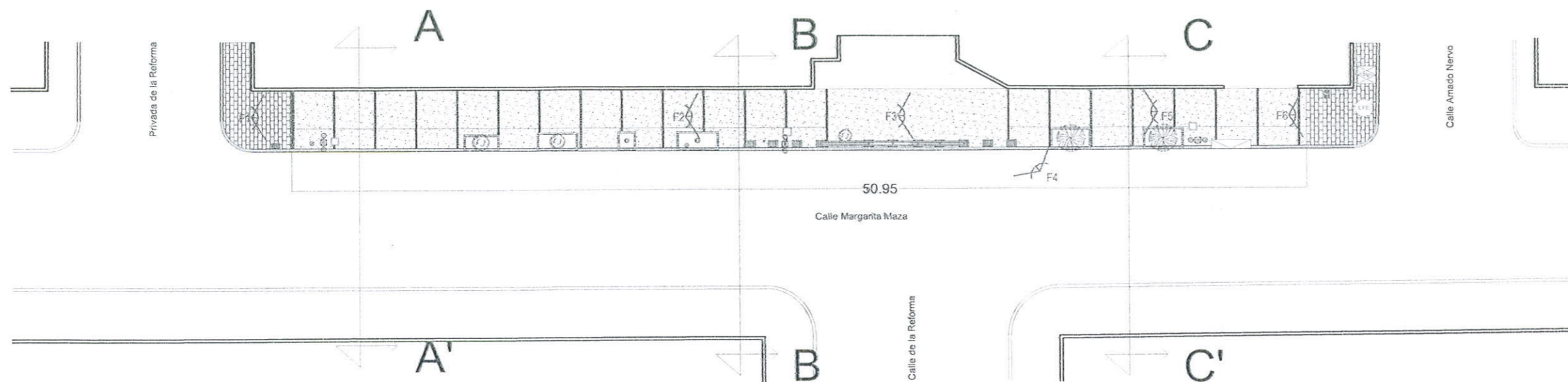
UBICACIÓN: OAXACA, CENTRO.

FECHA: FEBRERO 2022.

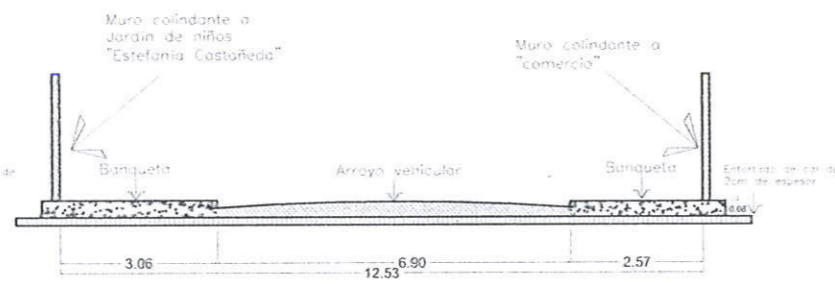
ESG: 1 250

ACOT: MTR

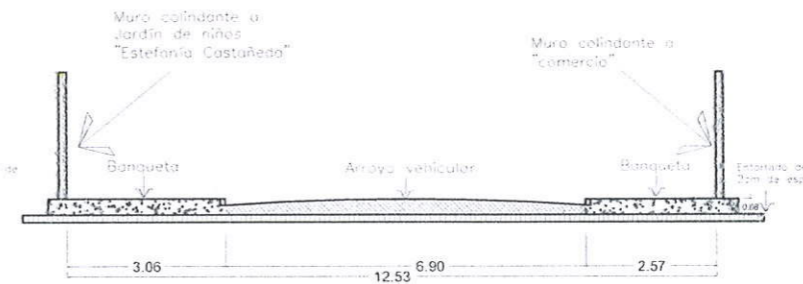
N° DE PLANO
21/26
CLAVE
EA



Sección B-B'
Calle Margarita Maza esq Privada de la Reforma



Sección C-C'
Calle Margarita Maza esq Calle de la Reforma



Sección D-D'
Calle Margarita Maza esq Amado Nervo

REPORTE FOTOGRAFICO

SIMBOLOGÍA

	Firme de concreto.		Cadena de protección de concreto con pintura reflejante color amarillo, con barandal metálico color amarillo.		Rampa de acceso.
	Junta de dilatación de piedra bola de río 7 cms. de ancho.		Registro de CFE tapa metálica.		Caseta para teléfono público.
	Rampa de piedra cantera de 60x40x8 cm.		Registro de T.V. por cable.		Poste señalética.
	Fotografía.		Registro de concreto de 40 x 40 cm. Alumbrado público con marco y contramarco de ángulo 45°.		Poste de teléfono de madera.
	Protección de concreto de forma piramidal con pintura reflejante color amarillo.		Alumbrado público.		Vegetación existente.
	Cajete de concreto para jardineras f'c 150 kg/cm2 de 10 cm de espesor, acabado aparente.				



Fotografía 1: Estado actual de banqueta sobre la calle margarita maza (de poniente a oriente).



Fotografía 2: Estado actual de banqueta sobre la calle margarita maza (de poniente a oriente).



Fotografía 3: Estado actual de banqueta sobre la calle margarita maza (de poniente a oriente).



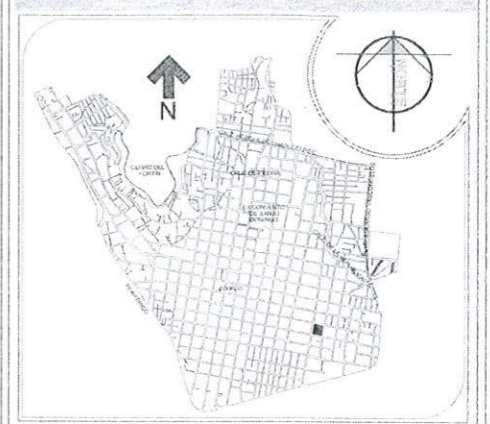
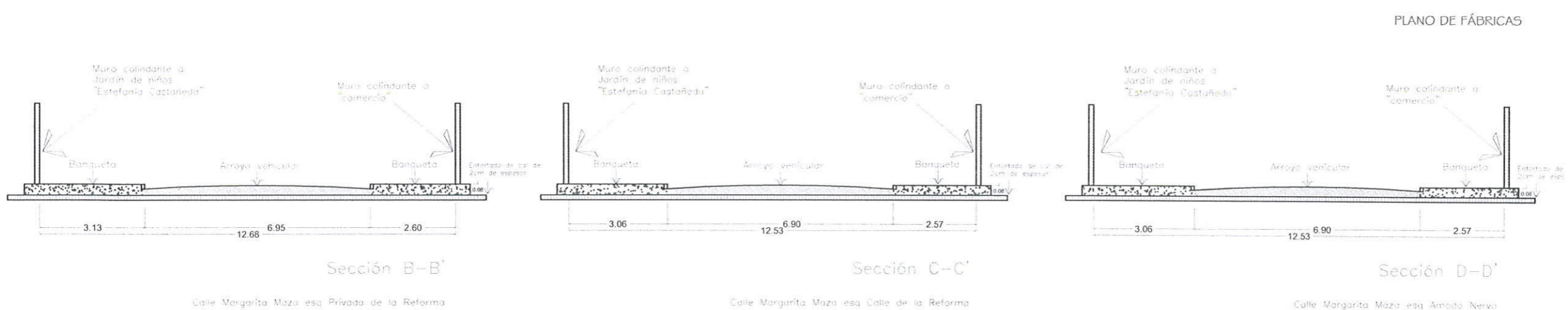
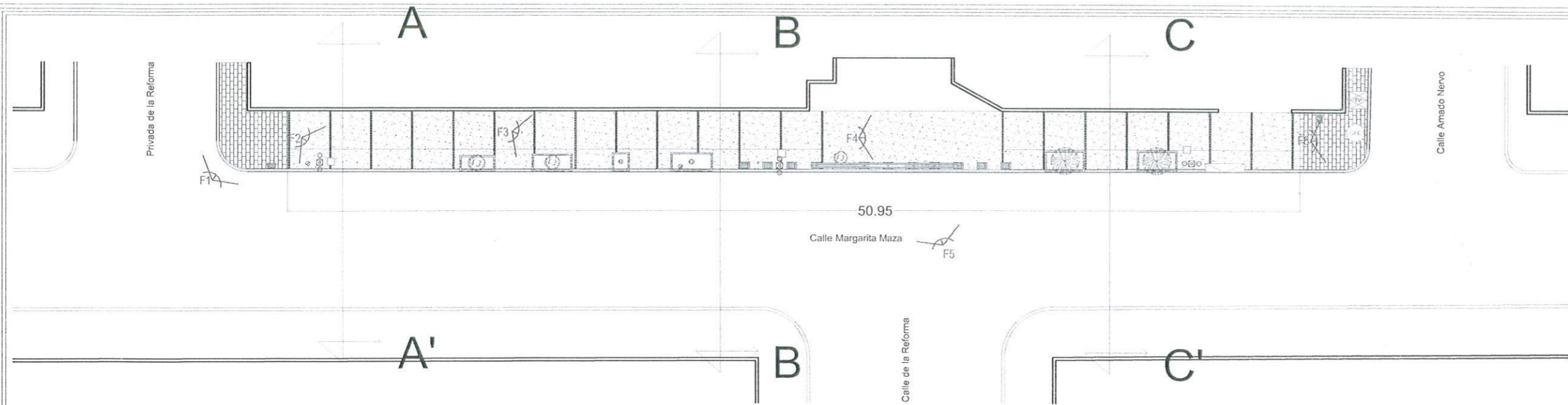
Fotografía 4: Protección de concreto de forma piramidal y cadena de protección con barandal metálico.




Fotografía 5: Estado actual de banqueta sobre la calle margarita maza (de oriente a poniente).



Fotografía 6: Detalla de tapa de registro de CFE metálica en rampa de piedra cantera verde.



PLANO DE FÁBRICAS



DIRECCIÓN DEL CENTRO Y PATRIMONIO HISTÓRICO

2022-2024

H. AYUNTAMIENTO CONSTITUCIONAL DEL MUNICIPIO DE OAXACA DE JUÁREZ, OAXACA

PROYECTO:
REHABILITACIÓN DE BANQUETAS Y GUARNICIONES CARRETERA MUNICIPAL, CALLE 20 DE NOVIEMBRE TRAMO ENTRE AVENIDA INDEPENDENCIA Y CALLE HIDALGO, CALLE 20 DE NOVIEMBRE TRAMO ENTRE CALLE HIDALGO Y CALLE TRUJANO, CALLE 20 DE NOVIEMBRE TRAMO ENTRE CALLE TRUJANO Y CALLE LAS CASAS, CALLE DE TRUJANO ENTRE CALLE J.P. GARCÍA Y CALLE 20 DE NOVIEMBRE, CALLE MARGARITA MAZA

PRESIDENTE MUNICIPAL CONSTITUCIONAL DE LA CIUDAD DE OAXACA

CP. FRANCISCO MARTÍNEZ NERI.

SÍNDICO ORDINARIO

LIC. NANCY BELEM MOTA FIGUEROA.

SECRETARÍA DE OBRAS PÚBLICAS Y DESARROLLO URBANO

M.A.R.Q. YVONNE DENISSE ARANDIA VALENCIA.

DIRECCIÓN DE CENTRO Y PATRIMONIO HISTÓRICO

M.A.R.Q. MERCEDES RIZO CHONGO.

DIRECTORA RESPONSABLE DE OBRA

M.A.R.Q. MERCEDES RIZO CHONGO CÉDULA: A-0308-A

PLANO: FABRICA DE MATERIALES.

REALIZÓ: DEPARTAMENTO DE PROYECTOS.

UBICACIÓN: OAXACA, CENTRO. N° DE PLANO: 22/26

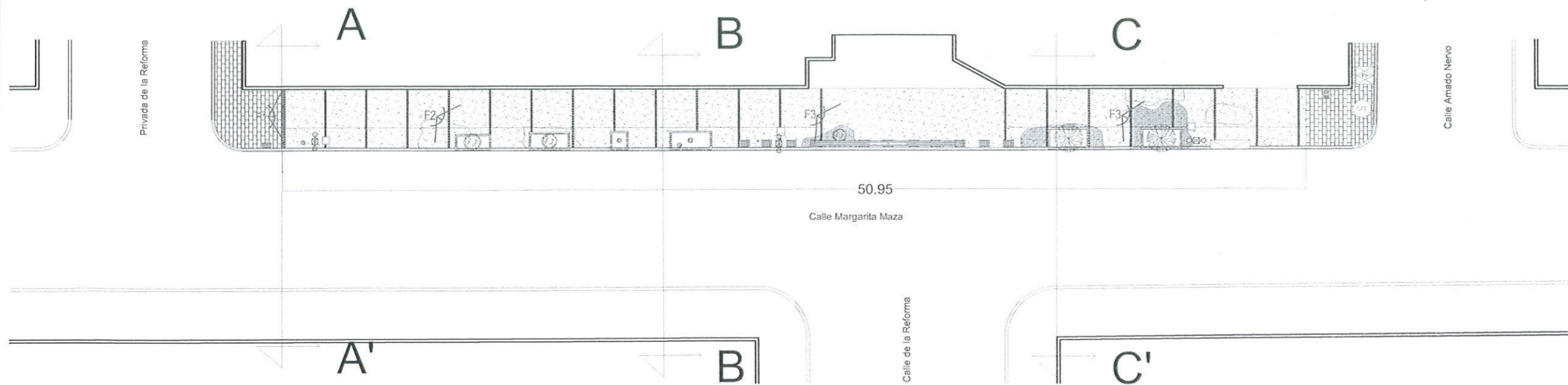
FECHA: FEBRERO 2022. ESC: 1:250. ACOT: MTR. CLAVE: FB

SIMBOLOGÍA

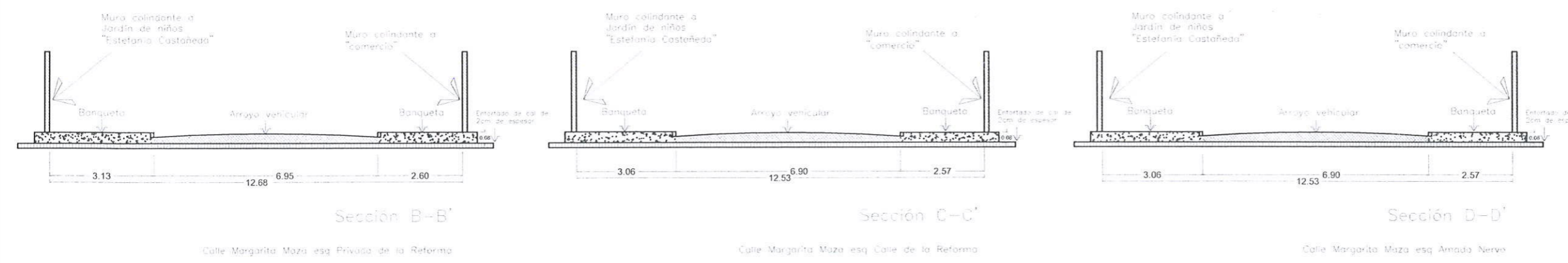
- Firme de concreto f'c 150 kg/cm2 de 8 cm de espesor, acabado aparente.
- Junta de dilatación a base de piedra bola de río de 7 cm de ancho, acabado aparente.
- Rampa de piedra cantera de 60x40x8 cm, asentado y junteado con mortero cal-arena proporción 1:3 sobre entortado de mezcla cal-arena de 2 cm de espesor promedio.
- Tapa de registro de 40 x 40 cm, elaborada con marco y contra marco metálico y colada con concreto f'c 150 kg/cm2, acabado aparente.
- Alumbrado público con acabado final en pintura esmalte color negro.
- Guarnición de concreto con pintura reflejante color amarillo.
- Protección de concreto de forma piramidal, f'c 150 kg/cm2 de 37 x 50 x 45 cm, acabado con pintura color amarillo.
- Cadena de protección de concreto armado f'c 150 kg/cm2 de 0.30 x 0.30 x 7.50 m, con barandal metálico acabado final con pintura color amarillo.
- Tapa de registro de CFE metálica de 0.90 m de diámetro, acabado final con pintura esmalte color gris.
- Tapa de registro de T.V de 0.90 x 0.90 m, acabado aparente.
- Cajete de concreto para jardineras f'c 150 kg/cm2 de 10 cm de espesor, acabado aparente.
- Rampa de acceso de concreto f'c 150 kg/cm2, de .45 x 1.95 m con acabado aparente.
- Caseta para teléfono público.
- Poste señalética.
- Poste de teléfono de madera.
- Vegetación existente.

REPORTE FOTOGRÁFICO





PLANO DE DETERIOROS

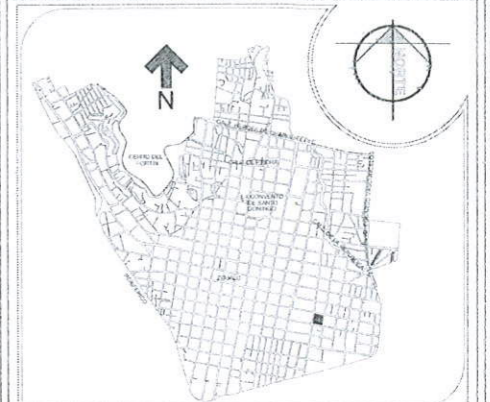


SIMBOLOGÍA

- Agrietamiento de concreto de 8 cm de espesor en banquetas generado por sismos ocurridos y por fatiga del concreto.
- Agrietamiento de cajete de concreto de 10 cm para jardineras, originado por raíces de árboles.
- Fractura junta de dilatación fabricada piedra bola de río, debido a movimientos sísmicos.
- Fracturas y agrietamientos en Rampa de piedra cantera de 60x40x8cm provocadas por sismo, interperismo y asentamientos del terreno.
- Agrietamiento en tapas de registro de 40 x 40 cm, provocados por sismo, y falta de mantenimiento.
- Levantamiento de la banqueta de concreto de 8 cm de espesor ocasionado por raíces de los árboles.
- Agrietamiento de guarnición de concreto generado por empuje de raíces de árboles y fatiga del concreto.
- Agrietamiento de protección de concreto de forma piramidal ocasionado por raíces de árboles.

REPORTE FOTOGRÁFICO

- Fotografía1: Agrietamiento en concreto generadas por sismos ocurridos y por fatiga de concreto.
- Fotografía2: Levantamiento de la banqueta por raíces de los árboles.
- Fotografía3: Levantamiento de la banqueta por raíces de los árboles.
- Fotografía4: Levantamiento de la banqueta por raíces de los árboles.



AREA DE SELLOS



DIRECCIÓN DEL CENTRO Y PATRIMONIO HISTÓRICO
2022-2024

H. AYUNTAMIENTO CONSTITUCIONAL DEL MUNICIPIO DE OAXACA DE JUÁREZ, OAXACA.

PROYECTO: REHABILITACIÓN DE BANQUETAS Y GUARNICIONES CABECERA MUNICIPAL, CALLE 20 DE NOVIEMBRE TRAMO ENTRE AVENIDA INDEPENDENCIA Y CALLE HIDALGO, CALLE 20 DE NOVIEMBRE TRAMO ENTRE CALLE HIDALGO Y CALLE TRUJANO, CALLE 20 DE NOVIEMBRE TRAMO ENTRE CALLE TRUJANO Y CALLE LAS CASAS, CALLE DE TRUJANO ENTRE CALLE J.P. GARCÍA Y CALLE 20 DE NOVIEMBRE, CALLE MARGARITA MAZA.

PRESIDENTE MUNICIPAL CONSTITUCIONAL DE LA CIUDAD DE OAXACA
CP. FRANCISCO MARTÍNEZ NERI.

SINDICO SECONDO
LIC. NANCY BELEM MOTA FIGUEROA.

SECRETARIA DE OBRAS PUBLICAS Y DESARROLLO URBANO
M.A.R.Q. YVONNE DENISSE ARANDIA VALENCIA.

DIRECTORA DE CENTRO Y PATRIMONIO HISTÓRICO
M.A.R.Q. MERCEDES RIZO CHONGO.

DIRECTOR RESPONSABLE DE OBRA
M.A.R.Q. MERCEDES RIZO CHONGO CÉDULA: A-0308-A.

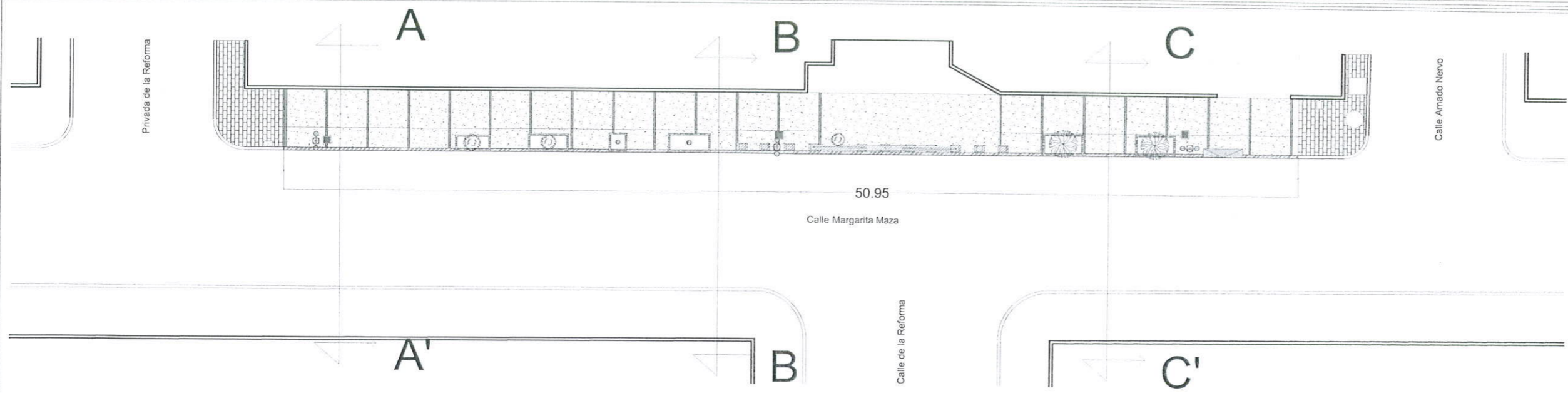
PLANO: **DETERIOROS.**

REALIZÓ: DEPARTAMENTO DE PROYECTOS.

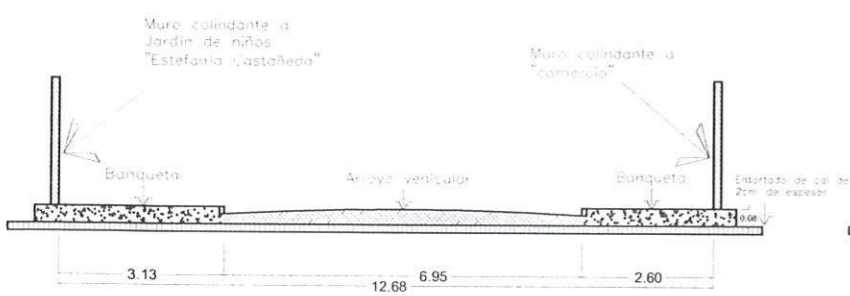
UBICACIÓN: OAXACA, CENTRO. N° DE PLANO: **23/26**

FECHA: FEBRERO 2022. CLAVE: **DT**

ESC: 1:250. ACO: MTR.

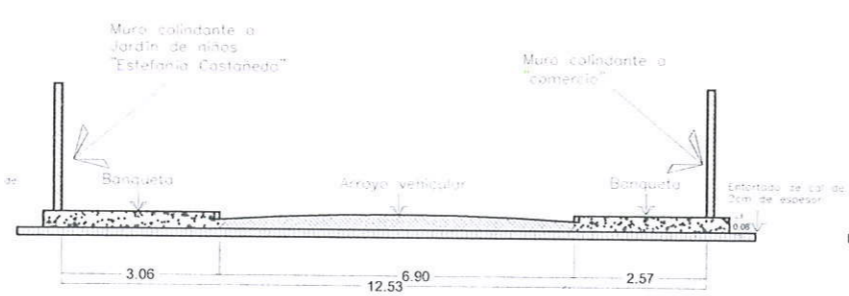


PLANO DE LIBERACIONES



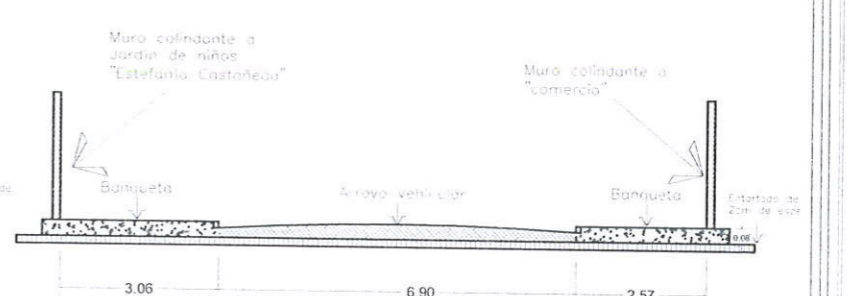
Sección B-B'

Calle Margarita Maza esq Privada de la Reforma



Sección C-C'

Calle Margarita Maza esq Calle de la Reforma



Sección D-D'


Calle Margarita Maza esq Amado Nervo

SIMBOLOGÍA

- 1.-Liberación de entortado de mortero cal-arena de 2 cm de espesor, por medios manuales, con cincel y marro.
- 2.-Liberación de banqueta conformada por sillares de piedra cantera de 60 x 40 cms., de 7 cms. de espesor promedio, por medios manuales, con cincel y marro.
- Liberación de banqueta de concreto simple a base de maquinaria (Martillo hidráulico), en área de transeúntes.
- Liberación de rampa de concreto simple a base de maquinaria (Martillo hidráulico), en área de transeúntes.
- Liberación de cajetes de concreto a base de maquinaria (Martillo hidráulico).
- Liberación de guarnición de concreto simple a base de maquinaria (Martillo hidráulico).
- Liberación de vegetación sin vida a mano, hacha, pala, pico y barretas.
- Liberación de base de alumbrado público por medios manuales con cincel y marro.
- Liberación de tapa de registro de concreto de 40 x 40 cm, por medios manuales con cincel y marro.
- Liberación de protección de concreto de forma piramidal, cadena de protección y barandal metálico, por medio manuales con cincel y marro.



AREA DE SELLOS



DIRECCIÓN DEL CENTRO HISTÓRICO

2022-2024

H. AYUNTAMIENTO CONSTITUCIONAL DEL MUNICIPIO DE OAXACA DE JUÁREZ, OAXACA.

PROYECTO:

REHABILITACIÓN DE BANQUETAS Y GUARNICIONES CARRETERA MUNICIPAL, CALLE 20 DE NOVIEMBRE TRAMO ENTRE AVENIDA INDEPENDENCIA Y CALLE HIDALGO, CALLE 20 DE NOVIEMBRE TRAMO ENTRE CALLE HIDALGO Y CALLE TRUJANO, CALLE 20 DE NOVIEMBRE TRAMO ENTRE CALLE TRUJANO Y CALLE LAS CASAS, CALLE DE TRUJANO ENTRE CALLE J. P. GARCÍA Y CALLE 20 DE NOVIEMBRE, CALLE MARGARITA MAZA

PRESIDENTE MUNICIPAL CONSTITUCIONAL DE LA CIUDAD DE OAXACA

CP. FRANCISCO MARTÍNEZ NERI.

SINCO SEGUNDO

LIC. NANCY BELEM MOTA FIGUEROA

SECRETARÍA DE LIBRAS PÚBLICAS Y DESARROLLO URBANO

M.ARQ. YVONNE DENISSE ARANDIA VALENCIA

DIRECTORA DE CENTRO Y PATRIMONIO HISTÓRICO

M.ARQ. MERCEDES RIZO CHONGO

DIRECTOR RESPONSABLE DE OBRAS

M.ARQ. MERCEDES RIZO CHONGO CÉDULA: A-0308-A

PLANO: LIBERACIONES.

REALIZÓ: DEPARTAMENTO DE PROYECTOS

UBICACIÓN: OAXACA, CENTRO. N° DE PLANO: 24/26

FECHA: FEBRERO 2022. CLAVE: LB

ESC: 1:250. ACOT: MTR.



Oaxaca de Juárez
Patrimonio cultural de la humanidad
2022 - 2024



OAXACA
CIUDAD PATRIMONIO
DE LA HUMANIDAD



AREA DE SELLOS

Manuel

DIRECCIÓN DEL CENTRO
PATRIMONIO HISTÓRICO

2022-2024

H. AYUNTAMIENTO CONSTITUCIONAL DEL MUNICIPIO DE OAXACA DE JUÁREZ, OAXACA.

PROYECTO:

REHABILITACIÓN DE BANQUETAS Y GUARNICIONES CABECERA MUNICIPAL, CALLE 20 DE NOVIEMBRE TRAMO ENTRE AVENIDA INDEPENDENCIA Y CALLE HIDALGO, CALLE 20 DE NOVIEMBRE TRAMO ENTRE CALLE HIDALGO Y CALLE TRUJANO, CALLE 20 DE NOVIEMBRE TRAMO ENTRE CALLE TRUJANO Y CALLE LAS CASAS, CALLE DE TRUJANO ENTRE CALLE J. GARCÍA Y CALLE 20 DE NOVIEMBRE, CALLE MARGARITA NAZA

PRESIDENTE MUNICIPAL CONSTITUCIONAL DE LA CIUDAD DE OAXACA

CP. FRANCISCO MARTÍNEZ NERI

SENDO SEGUNDO

LIC. NANCY BELEM MOTA FIGUEROA

SECRETARÍA DE OBRAS PÚBLICAS Y DESARROLLO URBANO

M.ARQ. YVONNE DENISSE ARANDA VALENCIA

DIRECTORA DE CENTRO Y PATRIMONIO HISTÓRICO

M.ARQ. MERCEDES RIZO CHONGO

DIRECTOR RESPONSABLE DE OBRAS

M.ARQ. MERCEDES RIZO CHONGO CÉDULA: A-0308-A

PLANO: INTEGRACIONES.

REALIZÓ: DEPARTAMENTO DE PROYECTOS

UBICACIÓN: OAXACA, CENTRO.

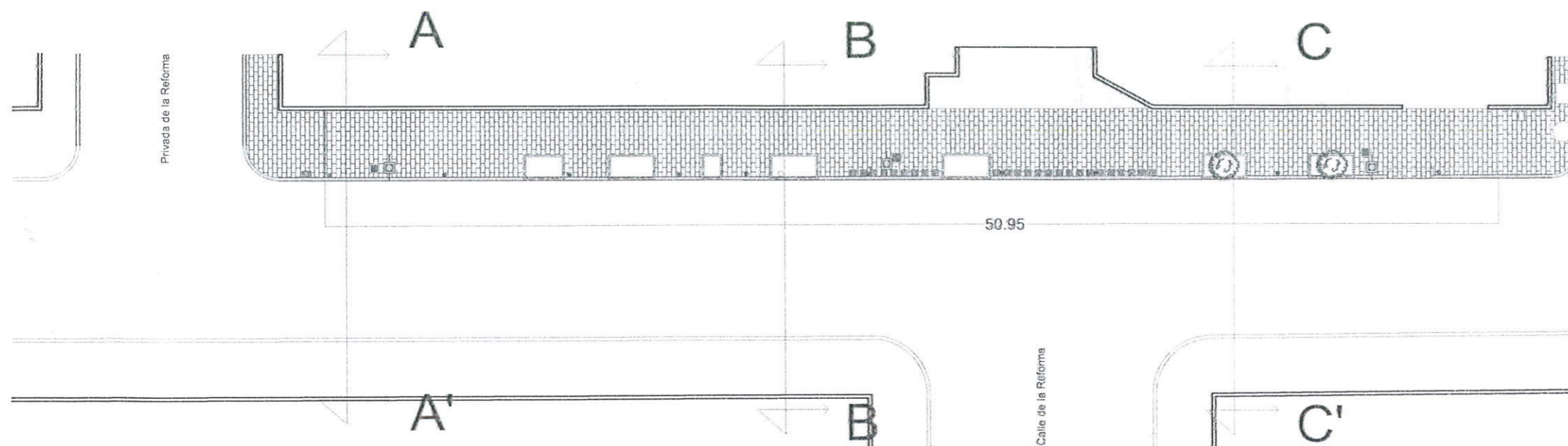
N° DE PLANO
25/26

FECHA: FEBRERO 2022

ESC: 1:250

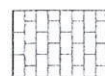
ACOT: MTR

CLAVE
INT



PLANO DE INTEGRACIONES

SIMBOLOGÍA



Integración de banquetas de 10 cms. de esp. de concreto $f'c=200 \text{ kg/cm}^2$, hecho con revolvedora con cemento portland puzolánico de alta resistencia inicial (cpp30r), acabado estampado tipo sillares de 60 x 40 cms. juntas de dilatación a base de cartón asfáltico de 3 mm de esp. espaciadas @ 2.50 ml.



Integración de tapa de concreto armado en registro 40 x 40 cm., elaborada con ángulo estructural de 2" y 1/4", de 8 cms. de espesor promedio de la elaboración de parrilla con varilla del #3 @ 15 cms. en ambos sentidos.



Integración de guarnición a base concreto simple $f'c=150 \text{ kg/cm}^2$ de 0.15 mts de esp a un promedio de 15 a 25 cm de altura.



Integración de poste de luz de concreto.



Integración de poste con farol para iluminación exterior.



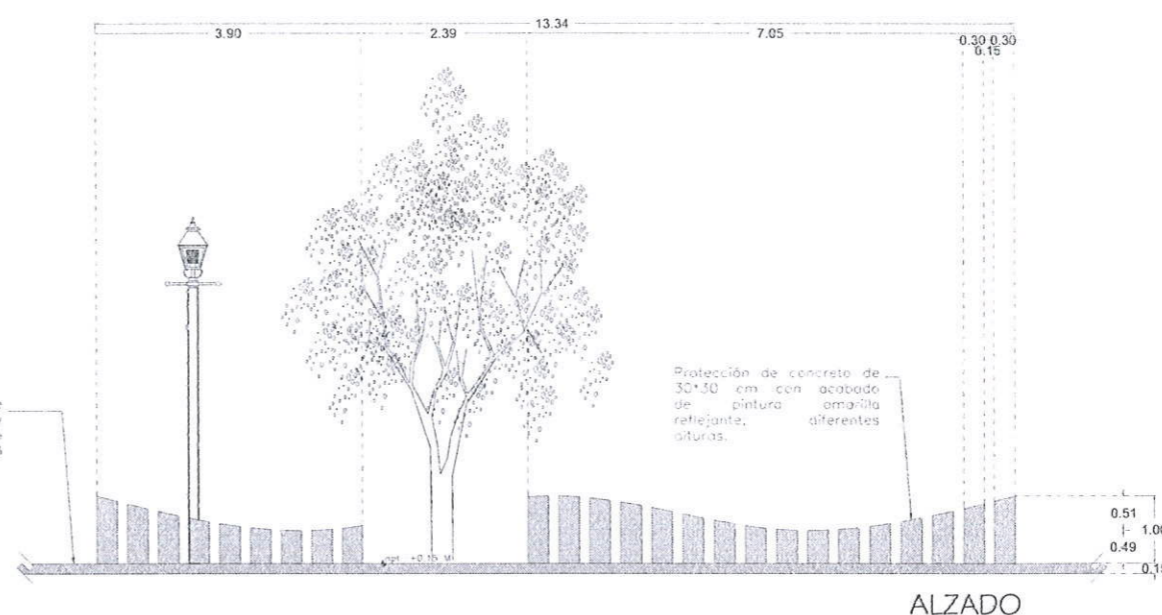
Integración de cajetes a base de piedra cantera tallada en color verde o similar al existente en placas de 0.60x0.20 y de 0.40x0.20 mts de 5 a 8 cms. de esp. forjado de 4 cm según detalles en planos autorizados.



Integración de protección de concreto con pintura reflejante color amarillo de 30*30 cm; alturas especificadas en el proyecto.



Integración de vegetación en espacios dónde fue retirada.

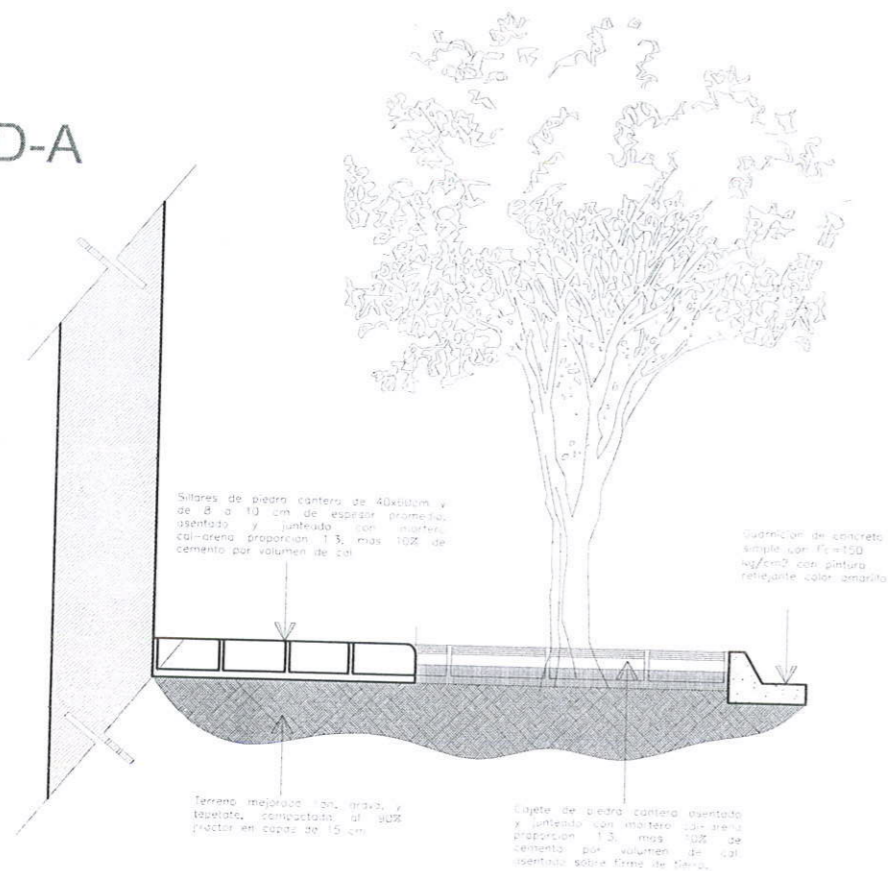


ALZADO

Piso de piedra cantera de 60x40x8 cm, asentado y juntado con mortero cal-arena proporción 1:3 sobre piso natural de tierra.

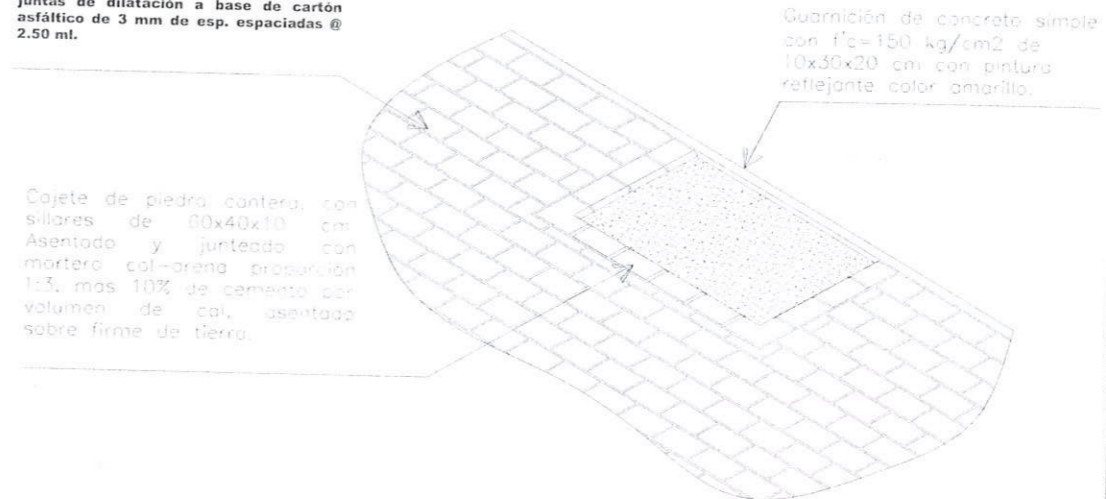
Protección de concreto de 30*30 cm con acabado de pintura amarilla reflejante, diferentes alturas.

D-A

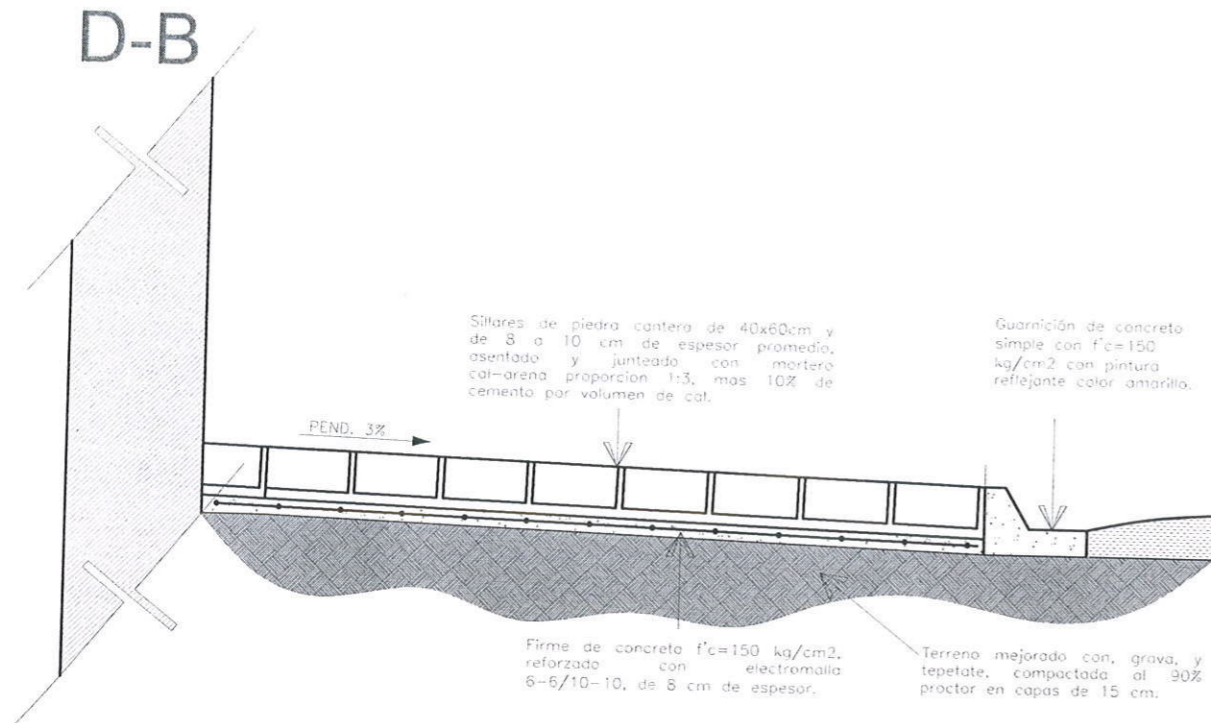


Banqueta de 10 cms. de esp. de concreto $f'c=200$ kg/cm², hecho con revolvedora con cemento portland puzolanico de alta resistencia inicial (cpp30r), acabado estampado tipo sillares de 60 x 40 cms. juntas de dilatación a base de cartón asfáltico de 3 mm de esp. espaciadas @ 2.50 ml.

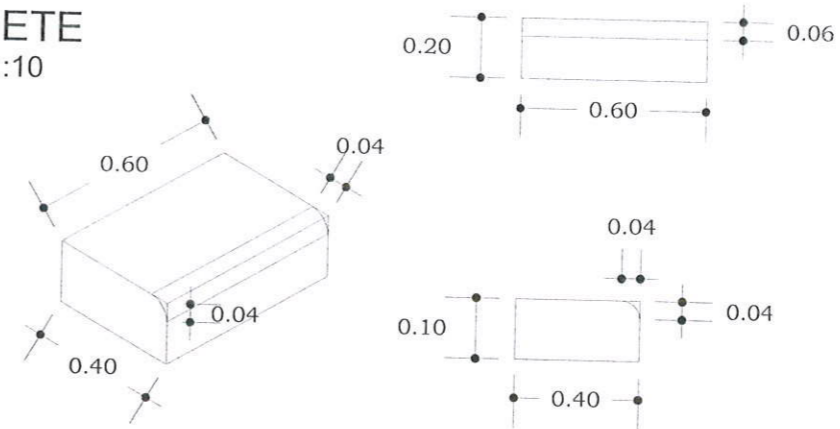
D-A1



D-B



SILLAR DE CAJETE
Esc. 1:10



AREA DE SELLOS

Manuel

DIRECCIÓN DEL CENTRO
PATRIMONIO HISTÓRICO

2022-2024

H. AYUNTAMIENTO CONSTITUCIONAL DEL MUNICIPIO DE OAXACA
DE JUÁREZ, OAXACA

PROYECTO:

REHABILITACIÓN DE BANQUETAS Y GUARNICIONES CABECERA MUNICIPAL CALLE 20 DE NOVIEMBRE TRAMO ENTRE AVENIDA INDEPENDENCIA Y CALLE HIDALGO CALLE 3 DE NOVIEMBRE TRAMO ENTRE CALLE HIDALGO Y CALLE TRUJANO CALLE 20 DE NOVIEMBRE TRAMO ENTRE CALLE TRUJANO Y CALLE LAS CASAS CALLE DE TRUJANO ENTRE CALLE GARCIA Y CALLE 20 DE NOVIEMBRE, CALLE MARGARITA MAZA

PRESIDENTE MUNICIPAL CONSTITUCIONAL DE LA CIUDAD DE OAXACA

CP. FRANCISCO MARTÍNEZ NERI

SINDICO SEGUNDO

LIC. NANCY BELEM MOTA FIGUEROA

SECRETARÍA DE OBRAS PÚBLICAS Y DESARROLLO URBANO

M.ARQ. YVONNE DENISSE ARANDIA VALENCIA

DIRECTORA DE CENTRO Y PATRIMONIO HISTÓRICO

M.ARQ. MERCEDES RIZO CHONGO

DIRECTORA RESPONSABLE DE OBRAS

M.ARQ. MERCEDES RIZO CHONGO

PLANO: DETALLES

REALIZÓ: DEPARTAMENTO DE PROYECTOS

UBICACIÓN: OAXACA, CENTRO

N° DE PLANO

26/26

FECHA: FEBRERO 2022

ESC: 1:250

ACOT: MTR

CLAVE

DET